

N°27 • 2004

Spelunca

Mémoires

Jean-Yves BIGOT

Spéléométrie de la France

Cavités classées
par département,
par dénivellation
et développement



ISSN 0249-0544

Fédération française de spéléologie



FÉDÉRATION FRANÇAISE DE SPÉLÉOLOGIE

Jean-Yves BIGOT

Spéléométrie de la France

Cavités classées par département,
par dénivellation et développement

Situation au 31 décembre 2000

Spelunca Mémoires n°27 - 2004

Photographie de la première de couverture :

Puits de l'aven Autran, Saint-Christol, Vaucluse (cliché Thierry Aubé avec l'assistance de l'Association spéléologique nîmoise).

Photographies de la quatrième de couverture :

Galerie de la Caunhà de Rouairoux, Labastide-en-Val, Aude (cliché Christophe Bès).

Méandre des Saints de Glace dans le réseau du Trou Qui Souffle, Méaudre, Isère (cliché Jean-Yves Bigot).

Puits terminal de l'aven des Cèdres, Saint-Étienne-les-Orgues, Alpes-de-Haute-Provence (cliché Jean-Yves Bigot).

ISBN : 2 - 7417 - 0291 - 8

Sommaire

Remerciements	5
Préface	6
Avant-propos	8

Listes spéléométriques départementales 13

Ain (01)	13	Hérault (34)	50	Haut-Rhin (68)	86
Aisne (02)	14	Ille-et-Vilaine (35)	53	Rhône (69)	87
Allier (03)	14	Indre (36)	54	Haute-Saône (70)	87
Alpes-de-Haute-Provence (04)	15	Indre-et-Loire (37)	55	Saône-et-Loire (71)	88
Hautes-Alpes (05)	16	Isère (38)	55	Sarthe (72)	90
Alpes-Maritimes (06)	18	Jura (39)	60	Savoie (73)	90
Ardèche (07)	20	Landes (40)	61	Haute-Savoie (74)	92
Ardennes (08)	21	Loir-et-Cher (41)	61	Paris (75)	97
Ariège (09)	22	Loire (42)	62	Seine-Maritime (76)	97
Aube (10)	24	Haute-Loire (43)	62	Seine-et-Marne (77)	98
Aude (11)	25	Loire-Atlantique (44)	63	Yvelines (78)	99
Aveyron (12)	27	Loiret (45)	63	Deux-Sèvres (79)	99
Bouches-du-Rhône (13)	28	Lot (46)	63	Somme (80)	100
Calvados (14)	30	Lot-et-Garonne (47)	65	Tarn (81)	100
Cantal (15)	30	Lozère (48)	66	Tarn-et-Garonne (82)	100
Charente (16)	31	Maine-et-Loire (49)	67	Var (83)	101
Charente-Maritime (17)	32	Manche (50)	67	Vaucluse (84)	103
Cher (18)	33	Marne (51)	68	Vendée (85)	104
Corrèze (19)	34	Haute-Marne (52)	69	Vienne (86)	104
Corse-du-Sud (2A)	35	Mayenne (53)	69	Haute-Vienne (87)	105
Haute-Corse (2B)	35	Meurthe-et-Moselle (54)	70	Vosges (88)	105
Côte-d'Or (21)	36	Meuse (55)	71	Yonne (89)	106
Côtes-d'Armor (22)	38	Morbihan (56)	72	Territoire de Belfort (90)	107
Creuse (23)	38	Moselle (57)	73	Essonne (91)	107
Dordogne (24)	38	Nièvre (58)	73	Hauts-de-Seine (92)	107
Doubs (25)	40	Nord (59)	74	Seine-Saint-Denis (93)	107
Drôme (26)	43	Oise (60)	74	Val-de-Marne (94)	108
Eure (27)	44	Orne (61)	74	Val-d'Oise (95)	108
Eure-et-Loir (28)	45	Pas-de-Calais (62)	74	Guadeloupe (971)	109
Finistère (29)	45	Puy-de-Dôme (63)	75	Martinique (972)	109
Gard (30)	46	Pyrénées-Atlantiques (64)	75	Guyane (973)	109
Haute-Garonne (31)	48	Hautes-Pyrénées (65)	83	Réunion (974)	110
Gers (32)	49	Pyrénées-Orientales (66)	85		
Gironde (33)	50	Bas-Rhin (67)	86		

Les grandes cavités 111

• Les cavités de + de 500 m de dénivellation	111
• Les cavités de + de 10 000 m de développement	113
• Les grandes salles	115
• Les grands puits	118

Listes diverses 122

• Les siphons	122
• Les grandes mises en charge	126
• Les cavités du gypse	128

Les listes historiques 145

• Les mentions anciennes de grottes dans la littérature	145
• Les signatures anciennes	150
• Bibliographie des inventaires spéléologiques	151
• Nombre de cavités recensées par département	159

Acknowledgements

I want to thank all the cavers who have helped me in the inventory of caves. Among those correspondants, I personally know only a quarter of them. But, knowing the persons is not essential ; some people who have known me for a long time have refused to help me. The important was to share the same idea on an inventory of French caves.

I must particularly thank Bernard Thomachot for his help and constant support for my speleometric lists project.

Remerciements

Je tiens à remercier toutes les personnes qui m'ont aidé dans le recensement des cavités. De tous ces informateurs, je n'en connais qu'un quart de visu ; peu importe, l'essentiel n'est pas de connaître les personnes – il y a des gens qui me connaissent de longue date et qui n'ont pas accepté de m'aider – mais de partager une certaine idée de l'information en participant spontanément au recensement des cavités françaises.

J'adresse tout particulièrement mes remerciements à Bernard Thomachot pour son aide et son soutien sans faille au projet des listes spéléométriques, ainsi qu'à Claude et Jacques Chabert, Christophe Gauchon et Stéphane Jaillet.

Liste des informateurs

ANDRÉ Daniel (Aveyron, Lozère)	JUBAULT Philippe (Eure-et-Loir, Var)
ANDRÉ Yves (Hautes-Pyrénées)	KRUPA Daniel (Loire, Haute-Loire)
ARNAUD Judicaël (Ardèche)	LABORDE Henri (Pyrénées-Atlantiques)
AUDOUARD Jean-Jacques (Drôme)	LANGUILLE André (Alpes-de-Haute-Provence, Vaucluse)
AUDRA Philippe (Réunion)	LATROYES Jean-Noël (Haute-Saône)
BELIN Francis (Alpes-de-Haute-Provence, Vaucluse)	LAUGA Michel (Pyrénées-Atlantiques)
BENCE Philippe (Ariège)	LAUREAU Pierre (Côte-d'Or, Haute-Marne)
BERTOCHIO Philippe (Hautes-Alpes, Isère)	LE ROUX Thierry (Charente-Maritime)
BÈS Christophe (Aude)	LISMONDE Baudouin (Isère)
BESSON Jean-Pierre (Pyrénées-Atlantiques, Hautes-Pyrénées)	LIPS Stéphane (Haute-Savoie)
BOUCHARD Bruno (Yonne)	LONDON Jean-Claude (Pyrénées-Atlantiques)
BOUCHER Christian (Alpes-de-Haute-Provence, Vaucluse)	LUCOT Jean-Pierre (Var)
BOUTHORS Michel (Puy-de-Dôme)	MADELAINE Éric (Alpes-Maritimes)
BOUTONNET Sylvain (Pyrénées-Atlantiques)	MAESTRACCI Brice (Pyrénées-Atlantiques)
BROUARD Rémi (Gers)	MARCHAND Thierry (Ardèche)
BRUNET Philippe (Ardèche)	MARCHAND Thierry (Corrèze)
CAILLAULT Serge (Drôme, Isère)	MARGET Christian (Finistère)
CARFANTAN Yannick (Pyrénées-Atlantiques)	MASSON Michel (Vienne)
CASSOU Jean-Pierre (Hautes-Pyrénées)	MASSUYEAU Alain (Hautes-Pyrénées)
CAZENAVE Gérard (Pyrénées-Atlantiques)	MATHELIER Pascal (Pyrénées-Atlantiques)
CHABERT Claude (Morbihan, Seine-et-Marne)	MÉRIC Jean-Pierre (Isère)
CLÉMENT Sylvestre (Haute-Garonne)	MEYSSONNIER Marcel (Rhône)
COUROUVE Jean-Paul (Moselle)	MONTEAU Raymond (Bouches-du-Rhône)
DECREUSE Benoît (Doubs)	MOURET Claude (Haute-Vienne)
DEGOUVE Patrick (Côte-d'Or)	MURAT Pierre (Cantal)
DELAITRE Éric (Pyrénées-Atlantiques)	OURNIÉ Bernard (Pyrénées-Orientales)
DELANGHE Damien (Pyrénées-Atlantiques)	PERREIN Jean-Marc (Marne)
DESEIGNE Pierre Éric (Indre)	PÉRY Éric (Vosges)
DOLE Alain (Pyrénées-Atlantiques, Hautes-Pyrénées)	PETITJEAN Christophe (Aube)
DOUAT Michel (Pyrénées-Atlantiques)	PLANÉS Serge (Pyrénées-Atlantiques)
DROUIN Philippe (Ain, Rhône)	PRATTER Yves (Haute-Savoie)
DUBOIS Jean-Noël (Haute-Corse)	PRÉVOT Christophe (Meurthe-et-Moselle)
DURAND Robert (Savoie)	RAINAUD Jean-Michel (Charente)
ELGUERO Éric (Aveyron, Hérault)	REHSPRINGER Jean-Pierre (Mayenne)
FOLLÉAS Christophe (Alpes-Maritimes)	RENAULT Dominique (Indre-et-Loire)
FRACHON Jean-Claude (Jura)	RODET Joël (Calvados, Eure, Manche, Orne, Pas-de-Calais, Seine-Maritime, Somme)
GALANT Philippe (Hérault)	ROUILLÉ Michel (Pyrénées-Atlantiques)
GIBILY Samuel (Lot-et-Garonne)	SANSON Éric (Isère)
GIMENEZ Eusebio (Pyrénées-Atlantiques)	SIMONNOT Guy (Nièvre, Saône-et-Loire)
GODART Jean-François (Pyrénées-Atlantiques)	SOULIER Michel & Rémy (Tarn-et-Garonne)
GORGEON Jean-Michel (Indre)	SOUSSIEUX Philippe (Landes)
GRANDCOLAS Damien (Haute-Saône)	TAINGUY Jérôme (Gironde)
GUICHARD Francis (Dordogne, Gironde)	TAISNE Jean (Lot)
GUILLOT Florence (Ariège)	THOMACHOT Bernard (Drôme)
HOULEZ Jean-Paul (Hérault)	TRICOCHÉ Michel (Indre)
ICHAS François (Pyrénées-Atlantiques)	VILLEMÉJEANNE Richard (Gard)
JACQUEMOT Denis (Moselle)	VOGRIG Stéphane (Pyrénées-Atlantiques)
JAILLET Stéphane (Meuse)	
JOLFRE Jacques (Hautes-Pyrénées)	

Preface

par Stéphane JAILLET
Président de la Commission
scientifique de la F.F.S.

Speleometry often goes with an obsession for record. But quantifying French caves does not only mean looking for the longest, deepest, and perhaps nicest caves. It is much more than that. Surveying, measuring caves means that bringing back new and original information from the cave to publish it, that is to say to offer it to the whole caving community.

A cave is first defined by its depth, length and location, then by its shape (the map strictly speaking) and by other complementary data about geology, geomorphology, hydrology, biospeleology or archaeology. So the work done by cavers is quite different and more elaborated than the work done by mountain climbers. During the nineteenth century, great expeditions were organized to measure the height of peak. At the same time, speleologists would go underground and try, with a surveyor's chain, to measure the depth of caves. Nowadays there are no more mountains to be measured, however there are still caves to be explored. Certainly the definitive Mont Blanc of French caves has not been discovered, and the Everest of the underground world is constantly changing .

And there is a more important difference: geographers and topographers do not need to be mountain climbers to get an exact measure of the height of a mountain; they can do that without reaching the summit. But speleologists must reach the bottom of the cave to know how deep it is, and this is why they are a specific community among the specialists of the sciences of nature. So the inventory of world caves, all the more of France, will never be finished and we will have to continuously revise our lists and our surveys. Jean-Yves Bigot is one of the cavers doing that job.

For about thirty years, he has visited caves nearly all over France, and he was the right man to make this synthesis.

More than twenty years ago (in 1981), Claude Chabert, with the help of numerous collaborators, published his inventory, Les grandes cavités françaises (Large French caves) in which caves were classified by département (a department is one of the 95 main administrative divisions of France, approximately a county). Following the same method, Jean-Yves Bigot proposes Spéléométrie de la France (Speleometry of France). This work is more synthetic, it has no history of cave explorations, but includes a few maps and various interesting cave lists. If you compare his lists with the ones published by Claude Chabert, you will see that many new caves have been explored, surveyed and published since 1981 and that a great disparity remains among the départements.

Of course, here and there, you may find caves that have not been mentioned, or you may think that the lists are too concise, or that the presentation by département is irrelevant with the idea of karst, of limestone massif. But the exercise appears efficient. The choices made in cave length and cave depth according to the area emphasize the importance of caves which, in spite of their limited dimensions, are locally interesting .

And this geographical overview of subterranean France at the end of the millenium will be a work of reference for the years to come. With the help of many collaborators, Jean-Yves Bigot has made an important contribution to the knowledge of caves of our country. The French Federation of Speleology is proud to publish and promote this work.

Préface

par Stéphane JAILLET
Président de la Commission
scientifique de la F.F.S.

Dans l'esprit de tout un chacun, spéléométrie rime souvent avec recordite. Un peu comme si vouloir quantifier les cavités de France revenait à rechercher la plus longue, la plus profonde, et pourquoi pas la plus belle. C'est en fait bien plus que cela. Topographier, mesurer, c'est en somme rapporter du fond une information nouvelle, fraîche, inédite, pour la publier, c'est-à-dire l'offrir à la communauté des spéléologues.

Une cavité se définit en premier lieu par sa localisation, sa dénivellation et son développement. Vient ensuite sa forme (la topographie proprement dite) et tout un cortège d'informations complémentaires sur la géologie, la géomorphologie, l'hydrologie, ses particularités biospéologiques ou archéologiques. Le travail des spéléologues est, en ce sens, bien différent et surtout bien plus complexe que celui des montagnards. Là où, il y a un siècle encore, on organisait des expéditions pour aller mesurer la hauteur de tel ou tel sommet, des spéléologues descendaient déjà sous terre et, à la chaîne d'arpenteur, tentaient de mesurer la profondeur des cavités. Mais là où la mesure des montagnes s'arrête, faute de montagnes à mesurer, les spéléologues continuent d'explorer et de topographier. Le Mont Blanc des spéléologues de France reste à découvrir et l'Everest des explorateurs du monde souterrain est sans cesse renouvelé.

Différence plus notoire encore, les mesureurs de montagnes n'étaient pas forcément alpinistes ; géographes et topographes du XIX^e siècle n'avaient pas besoin d'atteindre les sommets pour en avoir une idée précise. Les spéléologues, eux, doivent au contraire toucher le fond d'une cavité pour en connaître la cote. C'est cette « obligation de fond », cette visite obligatoire de l'endokarst pour le topographe qui fait des spéléologues une communauté à part dans les disciplines de la nature. L'inventaire des cavités du monde, et a fortiori de France, ne sera donc jamais bouclé et nous sommes condamnés à réviser en permanence nos listes et à reprendre nos topographies. Certains s'y attellent avec efficacité et Jean-Yves Bigot est de ceux-là.

Car c'est l'esprit de la mesure, de la quantification brute des cavités de France qui anime l'auteur de l'ouvrage. Jean-Yves Bigot est un spéléologue mobile. Il a visité des cavités dans pratiquement tous les départements français, et ceci depuis une trentaine d'années. Sa connaissance de la France souterraine est vaste, sa collection d'inventaire de cavités riche. Nul n'était mieux placé que lui pour accomplir cette synthèse.

Il y a vingt ans déjà (en 1981), Claude Chabert, avec l'appui de nombreux collaborateurs, publiait les *Grandes cavités françaises*, inventaire de cavités classées par département. Dans le même esprit, Jean-Yves Bigot nous propose cette *Spéléométrie de la France*. Plus synthétique, ne comportant pas d'historique, l'ouvrage présente quelques cartes et surtout des listes de toute nature particulièrement précieuses. Une comparaison avec l'ouvrage de C. Chabert permet de prendre conscience du nombre impressionnant de cavités explorées, topographiées et publiées durant une vingtaine d'années et surtout de la persistance des disparités d'un département à l'autre.

Bien sûr, on pourra retrouver ici où là quelques oublis, prétexter que les listes sèches sont trop lapidaires ou bien encore que le découpage départemental ne correspond à aucune réalité naturelle et ignore la notion de massif ou d'entité karstique. Pourtant, l'exercice est efficace : caler un découpage administratif, fixer telle limite de développement ou de profondeur sur une réalité naturelle, c'est faire des choix. Si ces choix peuvent paraître orientés, ils permettent néanmoins de mettre en avant des cavités modestes qui, à l'échelle de leur secteur, revêtent un intérêt certain.

Ce « panorama géographique » de la France souterraine de la fin du millénaire est donc une véritable somme que chacun consultera avec bonheur pendant de longues années. Soutenu par de nombreux collaborateurs, Jean-Yves Bigot a su mener à bien un travail dense et abouti ; la Fédération française de spéléologie est fière d'en assurer l'édition et la promotion.

Foreword

By Jean-Yves BIGOT

At the beginning of 2001, I asked Bernard Thomachot, from the FFS Computer Working Group (GTIF: Groupe de travail informatique fédéral; FFS: French Federation of Speleology), to put on the FFS web site (<http://www.ffspeleo.fr/speleo/direct/dir02-04.htm>) the cave lists that I would obtain from competent cavers – FFS officials or not –, some of them my friends, or from departmental FFS structures (Comités spéléologiques départementaux) when no one was available. Managing cave lists is not an easy job, and in September 2001, I created a personal web site to make modifications easier.

In Spelunca, 81, 2001, page 11, I announced a project called Une photographie des grottes de France pour la fin du millénaire (A Picture of the Caves of France for the End of the Millennium). The 31st of December 2000 seemed the best deadline to publish a French cave inventory, and update Claude Chabert's inventory, Les grandes cavités françaises. Inventaire raisonné (1981). In fact, my own view of speleometric lists has been strongly inspired by this reference book.

A few errors may remain here and there, particularly when I have not been able to find a competent local informant or, more rarely, when I met a refusal.

I had intended to continue the work after the 31st of December 2000, but the first part of the work has been so difficult that I give up for the second part and I leave it to others.

Avant-propos

par Jean-Yves BIGOT

Au début de l'année 2001, j'ai demandé à Bernard Thomachot du GTIF (Groupe de travail informatique fédéral) de mettre en ligne les listes (<http://www.ffspeleo.fr/speleo/direct/dir02-04.htm>) que je me faisais fort d'obtenir auprès de mes amis, de personnes compétentes – estampillées ou non au coin de l'étiquette fédérale –, et enfin des structures fédérales départementales lorsqu'aucun des deux premiers ne m'était connu. La gestion des listes n'étant pas très commode, j'ai créé en septembre 2001 un site personnel où il m'est plus facile d'effectuer des modifications.

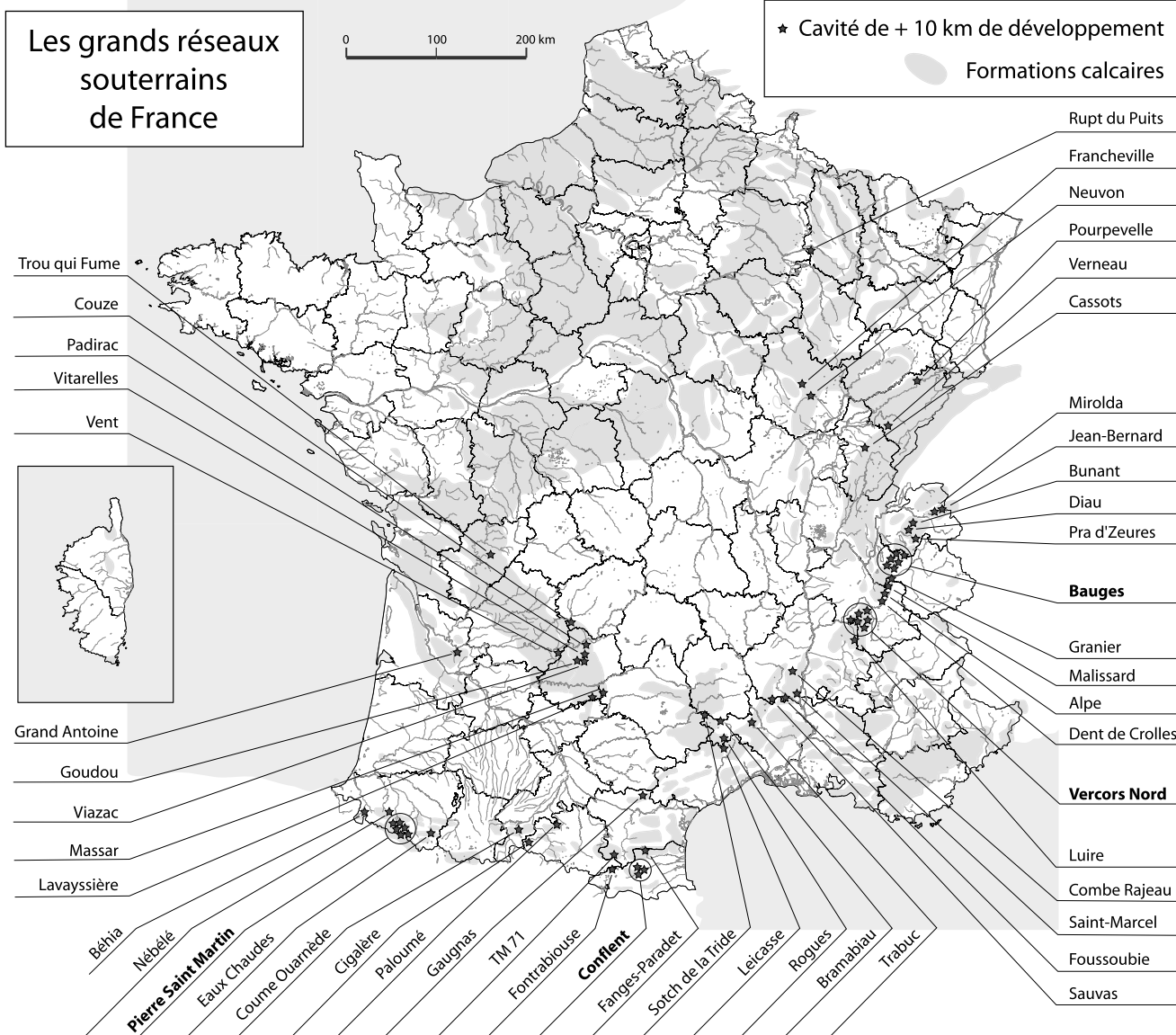
J'avais annoncé dans *Spelunca* (n° 81, 2001, p.11) un projet intitulé « *Une photographie des grottes de France pour la fin du millénaire* ». La date du 31 décembre 2000 m'avait paru toute choisie pour recenser les grottes de France, le but étant de mettre à jour l'inventaire de Claude Chabert (1981) « *Les grandes cavités françaises. Inventaire raisonné* » (GCF). D'ailleurs, ma conception des listes spéléométriques est fortement inspirée de cet ouvrage de référence.

Il est possible que des erreurs subsistent dans les listes de certains départements, notamment lorsque je ne suis pas parvenu à trouver un correspondant bien informé ou encore, dans de rares cas, lorsque j'ai essuyé un refus.

J'avais également envisagé (phase 2) la possibilité de poursuivre les mises à jour après la date du 31 décembre 2000. Ayant difficilement atteint le terme de la phase 1, j'ai préféré renoncer et laisser à d'autres le soin de continuer ce travail.

Abréviations

artif. :	artificiel	inf. :	inférieur (e)	riv. :	rivière
carr. :	carrière	ms :	manuscrit	ruis. :	ruisseau
exurg. :	exurgence	pal(e) :	principal(e)	sce :	source
g. :	grotte	phén. :	phénomène	sout. :	souterrain(e)
go. :	gouffre	résurg. :	résurgence	sup. :	supérieur(e)



Bigot, 2003

Carte de France des cavités de + 10 km de développement

Sur cette carte figurent 66 cavités de + de 10 000 m de développement.

Lorsque la concentration est trop importante, seul le nom du massif est mentionné

Massif de la Pierre Saint-Martin : gouffre de la Pierre-Saint-Martin, Arresteliako ziloa, gouffre Lonné-Peyret, grotte d'Arphidia, gouffre des Partages, gouffre de Soudet.

Massif du Conflent : grotte d'En Gornier, réseau de Fuilla-Canalettes, réseau André Lachambre.

Massif du Vercors Nord : trou qui Souffle, gouffre Berger, grotte de Couffin, grotte de Gournier, réseau médian du clot d'Aspres, réseau supérieur du clot d'Aspres.

Massif des Bauges : creux de la Litorne - grotte de Prérrouge, trou du Garde - creux de la Cavale, tannes des Biolles - des Squelettes - et des Crolleurs, tanne aux Cochons - tanne Froide, creux de la Benoîte - Campagnols - Goliath, système Lot du Bois - Pissieu.

Listes spéléométriques départementales	13
Les grandes cavités	111
Listes diverses	122
Les listes historiques	145

Renseignements :
Philippe DROUIN.



Cavités
de + de 100 m
de dénivellation et
+ de 500 m de
développement.

Ain

Dénivellation

1.	gouffre de la Rasse	(Farges)		-530 m	
2.	grotte Moilda	(Lompnas)	(ou -306 m)	-316 m	
3.	lésine de la Calame	(Sergy)		-306 m	
4.	gouffre du Golet aux loups	(Lalleyriat)		-280 m	
5.	Cornelle de la Bauche	(Hotonnes)		-219 m	
6.	gouffre des Bargognons	(Crozet)		-186 m	
7.	gouffre de l'Empogne	(Anglefort)		-183 m	
8.	trou de la Bouche	(Arbent)		-180 m	
9.	grotte de Préoux	(Ruffieu)	(-75/+100)	175 m	
10.	cresse en Feu - cresse du Fut	(Serrières-de-Briord)		-152,5 m	
11.	grotte du Crochet	(Torcieu)	(-18/+131)	149 m	
12.	gouffre de la Perche	(Anglefort)		-148 m	
13.	gouffre des Saumontains	(Crozet)		-138 m	
14.	grotte de la Serra	(Charix)		-130 m	env.
15.	grotte de Saint-Julien (grotte du Cerdon)	(Labalme / Cerdon)	(-/+)	125 m	
16.	gouffre Michel Gallice	(Injoux-Génissiat)		-123 m	
17.	trou des Mongols	(Innimond)		-121 m	
18.	gouffre Vincent	(Dortan)		-120 m	env.
19.	faille du Grand Plat	(Hauteville-Lompnès)		-119 m	
20.	grotte de Courtouphle	(Matafelon-Granges)		-114 m	
21.	gouffre d'Antona	(Bohas-Meyriat-Rignat)		-111 m	
22.	perte de Socours	(Torcieu)		-110 m	
23.	grotte des Avalanches	(Champfromier)		-103 m	
24.	trou de l'Âne à Germain	(Hauteville-Lompnès)		-100 m	env.



Grotte du Crochet, Torcieu,
Ain (cliché Éric Ollivier).

Développement

1.	grotte du Crochet	(Torcieu)		7 939 m	
2.	grotte de Préoux	(Ruffieu)		7 712 m	
3.	grotte de la Serra	(Charix)		7 000 m	env.
4.	trou de la Bouche	(Arbent)		6 300 m	env.
5.	grotte de la Falconnette	(La Burbanchette)		5 000 m	env.
6.	trou des Mongols	(Innimond)		4 085 m	
7.	gouffre Lépineux	(Hostiaz)		2 721 m	
8.	grotte des Avalanches	(Champfromier)		2 700 m	env.
9.	grotte de la Roche Fauconnière	(Belleydoux)		2 300 m	env.
10.	grotte de Vaux-Saint-Sulpice	(Cormaranche-en-Bugey)		2 272 m	
11.	puits de la Rappe	(Neuville-sur-Ain)		2 200 m	env.
12.	grotte Moilda	(Lompnas)	(3 km env.)	2 173 m	
13.	grotte de Jujurieux	(Jujurieux)		2 135 m	
14.	source du Groin	(Vieu-en-Valromey)		2 100 m	env.
15.	grotte des Huguenots	(Injoux-Génissiat)		2 000 m	env.
16.	gouffre de la Rasse	(Farges)		1 875 m	
17.	grotte de la Bouna	(Léaz)		1 800 m	env.
18.	grotte du Palin	(Nantua)		1 500 m	env.
19.	grotte des Avalanches	(Champfromier)		1 500 m	env.
20.	cresse en Feu - cresse du Fut	(Serrières-de-Briord)		1 404 m	
21.	grotte de Courtouphle	(Matafelon-Granges)		1 400 m	

22.	grotte de Saint-Julien (grotte du Cerdon)	(Labalme / Cerdon)	1 300 m	
23.	grotte de la Cascade de Glandieu	(Brégnier-Cordon)	1 297 m	
24.	grotte du Burlandier	(Charix / Lalleyriat)	1 240 m	
25.	gouffre Vincent	(Dortan)	1 200 m	env.
26.	gouffre du Golet aux loups	(Lalleyriat)	1 181 m	
27.	grotte du Pissoir	(Torcieu)	1 160 m	
28.	grotte du Cormoran	(Torcieu)	1 123 m	
29.	tovière du Pilet	(Seillonnaz)	1 060 m	
30.	émergence de la Félicité	(Châtillon-en-Michaille)	1 000 m	env.
31.	grotte du Pertuis	(Marchamp)	1 000 m	env.
32.	grotte de Monitieu	(Izieu)	1 000 m	env.
33.	perte de Socours	(Torcieu)	1 000 m	env.
34.	grotte Pichole	(Labalme / Cerdon)	969 m	
35.	fontaine au Cro	(Arbent)	900 m	
36.	grotte de Charabotte	(Chaley)	865 m	
37.	lésine de la Calame	(Sergy)	780 m	
38.	grotte sous les Sangles	(La Burbanche)	775 m	(1 km env.)
39.	grotte de la Doua	(Saint-Rambert-en-Bugey)	754 m	
40.	Cornelle de la Bauche	(Hotonnes)	751 m	
41.	gouffre de la Morgne	(Lompnas)	737 m	
42.	fontaine Noire	(Corveissiat)	734 m	
43.	grotte des Cascades du Luizet	(Bénonces)	692 m	
44.	grotte du Puits Perdu	(Saint-Germain-de-Joux)	650 m	
45.	grotte du Pont Martin	(Bettant)	641 m	
46.	émerg. du Creux de la Roche	(Saint-Germain-des-Paroisses)	600 m	env.
47.	grotte de Corveissiat	(Corveissiat)	560 m	
48.	grotte de la Touvière	(Sonthonnax-la-Montagne)	520 m	
49.	trou de l'Âne à Germain	(Hauteville-Lompnès)	520 m	
50.	grotte de Frébuge	(Saint-Germain-de-Joux)	500 m	env.
51.	balme Est du Pic	(Songieu)	500 m	env.
52.	grotte de la Rivière qui tombe du Ciel	(Belleydoux)	500 m	env.
53.	Grande Faille	(Serrières-de-Briord)	500 m	env.
54.	exurg. du Bief Blanc	(Belleydoux)	500 m	env.

Renseignements :
Jean-Yves BIGOT.



Cavités de + de 5 m
de dénivellation et
+ de 10 m de
développement.

Aisne

Dénivellation

1.	puits des carrières de la Porte Rohard	(Prémontré)	-30 m	env.
2.	puits de la cavée du Pendu	(Suzy)	-7 m	

Développement

1.	grotte de Coyolles	(Coyolles)	146 m
2.	grotte n°2 des Roches de l'Ermitage	(Saint-Gobain)	36 m
3.	grotte des Trois Enfants	(Suzy)	30 m
4.	grotte n°1 des Roches de l'Ermitage	(Saint-Gobain)	21 m

Renseignements :
Jean-Yves BIGOT.



Cavités de + 10 m
de développement.

Allier

Développement

1.	grotte des Fées	(Ferrières-sur-Sichon)	34 m
2.	grotte Bailleau	(Châtelperron)	26 m
3.	grotte Poirier	(Châtelperron)	18 m

Entrée de la grotte des Fées,
Ferrières-sur-Sichon, Allier
(cliché Nicole Boullier).

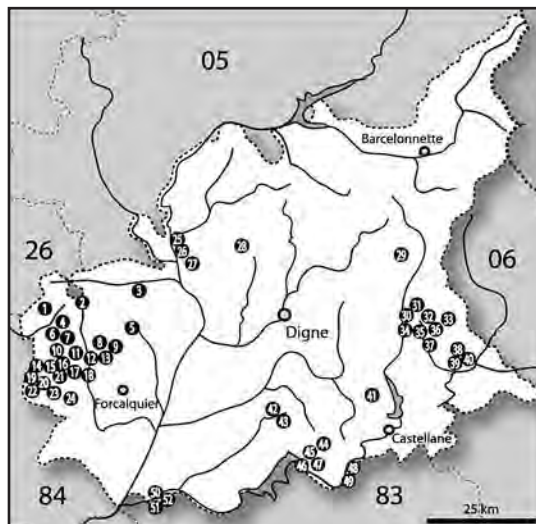


Renseignements :
Jean-Yves BIGOT,
avec le concours
de Francis BELIN,
Christian BOUCHER
et André LANGUILLE.



Cavités
de + de 50 m
de dénivellation et
+ de 100 m de
développement.

Alpes-de-Haute-Provence



Carte de situation des principales cavités
des Alpes-de-Haute-Provence.

1. aven des Babaous ; 2. aven du Carlet ; 3. aven de Piejapand ; 4. aven du moulin de Giono ; 5. aven des Cèdres ; 6. aven de la Moutte ; 7. grotte des Brieux ; 8. abîme de Coutelle ; 9. aven des Bessons ; 10. aven du Caladaïre ; 11. aven des Mures ; 12. aven de Coutin ; 13. aven des Agreniers ; 14. aven de la Mule ; 15. aven Jacky ; 16. aven du Nid d'Aigle ; 17. aven du Calavon ; 18. aven des Quatre ; 19. aven du Rossignol ; 20. aven du Bourinet ; 21. aven Loufi ; 22. aven du Rousti ; 23. baume Galinière ; 24. aven du Saut du Moine ; 25. grotte de Saint-Didier n°2 ; 26. grotte de Saint-Didier n°1 ; 27. trou d'Argent ; 28. grotte de Saint-Vincent ; 29. grotte de Denjuan ; 30. font Gaillarde ; 31. source de la Caçole ; 32. grotte du Cul de Bœuf ; 33. grotte du Coulomp ; 34. cavité dans un vallon ; 35. grotte du Trou-Madame ; 36. le Pertus ; 37. trou Miette ; 38. grotte Micheline ; 39. grotte des Perles ; 40. grotte de Saint-Benoît ; 41. aven des Trois Communes ; 42. aven de Langoupidou ; 43. aven de Saint-Jurs ; 44. aven de Châteauneuf ; 45. aven des Grands-Ducs ; 46. grotte de Saint-Maurin ; 47. aven de Grand Jean ; 48. aven d'Arme Vieille ; 49. abîme Hermellin ; 50. grotte de Saint-Sébastien ; 51. grotte de Pigette n°1 ; 52. grotte de Pigette n°2.

Dénivellation

1. aven du Caladaïre	(Montsalier)	-667 m	
2. aven du Calavon	(Banon)	-263 m	
3. aven du Nid d'Aigle	(Montsalier)	-247 m	
4. aven des Quatre	(Revest-des-Brousses)	-205 m	
5. aven Jacky	(Simiane-la-Rotonde)	-180 m	
6. aven des Cèdres	(Saint-Étienne-les-Orgues)	-178 m	
7. aven du Bourinet	(Simiane-la-Rotonde)	-157 m	
8. aven des Grands-Ducs	(La Palud-sur-Verdon)	-149 m	
9. grotte du Cul de Bœuf	(Méailles)	(-106/+25)	131 m
10. abîme Hermellin	(Rougon)		-115 m
11. aven des Bessons	(Saint-Étienne-les-Orgues)		-80 m
12. aven de Langoupidou n°1	(Saint-Jurs)		-80 m
13. aven des Mures	(Banon)		-79 m
14. aven Loufi	(Montsalier)		-77 m
15. font Gaillarde	(Thorame-Haute)		+77 m
16. aven de Piejapand	(Noyers-sur-Jabron)		-73 m
17. aven d'Arme Vieille	(Rougon)		-73 m
18. aven de la Mule	(Simiane-la-Rotonde)		-69 m
19. aven du Rousti	(Simiane-la-Rotonde)		-63 m
20. abîme de Coutelle	(Lardiers)		-61 m
21. aven du Saut du Moine	(Simiane-la-Rotonde)		-60 m
22. aven de Châteauneuf	(La Palud-sur-Verdon)		-56 m
23. grotte du Trou-Madame	(Méailles)		+56 m
24. aven des Babaous	(Les Omergues)		-54 m
25. aven de Coutin	(Banon)		-54 m
26. aven du Carlet	(La Roche-Giron)		-53 m
27. aven de la Moutte	(Revest-du-Bion)		-52 m
28. aven de Grand Jean	(La Palud-sur-Verdon)		-51 m
29. grotte de Pigette n°2	(Gréoux-les-Bains)	(-48/+3)	51 m
30. aven du Rossignol	(Simiane-la-Rotonde)		-50 m env.
Cavités déclassées :			
aven de Chantemerle	(Simiane-la-Rotonde)		-48 m
aven du Signal n°1	(Simiane-la-Rotonde)		-47 m

Développement

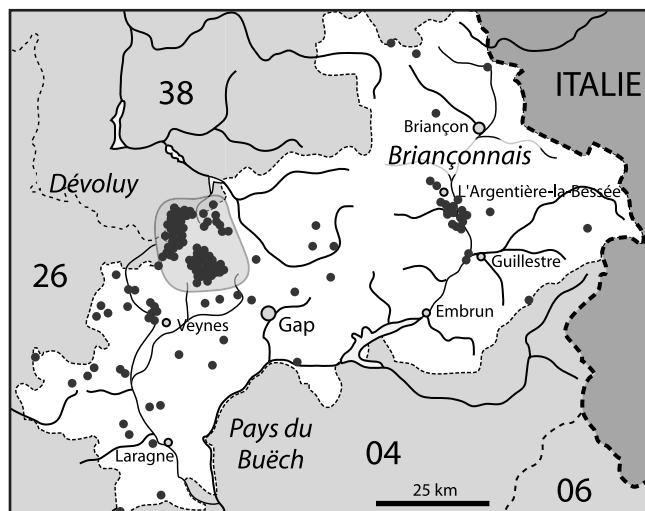
1. aven du Caladaïre	(Montsalier)	1 850 m	env.
2. font Gaillarde	(Thorame-Haute)	1 200 m	env.
3. aven du Calavon	(Banon)	1 100 m	env.
4. grotte de Saint-Benoît	(Saint-Benoît)	700 m	env.
5. grotte du Cul de Bœuf	(Méailles)	650 m	
6. grotte de Pigette n°2	(Gréoux-les-Bains)	453 m	
7. grotte des Perles	(Saint-Benoît)	450 m	env.
8. grotte des Brieux	(Redortiers)	385 m	
9. grotte du Coulomp	(Braux)	350 m	
10. grotte du Trou-Madame	(Méailles)	350 m	env.

11. grotte de Saint-Sébastien	(Gréoux-les-Bains)	319 m	
12. grotte de Saint-Didier n°1	(Valernes)	304 m	
13. aven du Rousti	(Simiane-la-Rotonde)	300 m	
14. aven des Cèdres	(Saint-Étienne-les-Orgues)	250 m	
15. aven des Quatre	(Revest-des-Brousses)	250 m	
16. trou Miette	(Méailles)	250 m	
17. grotte de Saint-Maurin	(La Palud-sur-Verdon)	250 m	env.
18. grotte de Denjuan	(Villars-Colmars)	200 m	
19. aven des Grands-Ducs	(La Palud-sur-Verdon)	200 m	env.
20. grotte de Saint-Didier n°2	(Sisteron)	196 m	
21. grotte de Pigette n°1	(Gréoux-les-Bains)	178 m	
22. aven du Scoubidou	(Banon)	130 m	
23. aven des Trois Communes	(Senez)	130 m	
24. grotte de Saint-Vincent	(Authon)	120 m	
25. source de la Cagole	(Thorame-Haute)	120 m	
26. baume des Pierres	(Quinson)	117 m	
27. aven du moulin de Giono	(Redortiers)	103 m	
28. trou du Pertus	(Méailles)	100 m	
29. aven d'Arme Vieille	(Rougou)	100 m	
30. aven des Agreniers n°1	(Banon)	100 m	
31. grotte Micheline	(Saint-Benoît)	100 m	env.
32. baume Galinière	(Simiane-la-Rotonde)	100 m	env.
En attente : cavité dans un vallon	(Thorame-Haute)	150 m	env.
aven de Saint-Jurs	(Saint-Jurs)	150 m	env.
trou d'Argent	(Entrepierres)	100 m	env.



Le lac des Fées de la grotte du Cul de Bœuf, Méailles, Alpes-de-Haute-Provence (cliché Jean-Yves Bigot).

Répartition des cavités dans les Hautes-Alpes (Philippe Bertochio).



Renseignements :
Philippe BERTOCHIO.

Cavités de + de 100 m de dénivellation et + de 500 m de développement.

Hautes-Alpes

Dénivellation

1. réseau des Aiguilles	(Agnières-en-Dévoluy)	(-958/+22)	980 m
2. chourum de la Combe des Buissons	(Agnières-en-Dévoluy)		-511 m
3. chourum Picard IV	(Agnières-en-Dévoluy)		-479 m
4. réseau de la Baume de France	(Agnières-en-Dévoluy)	(-295/+164)	459 m
5. chourum du Goutourier	(Saint-Disdier)		-431 m
6. chourum de Scarabée	(Agnières-en-Dévoluy)	(-373/+20)	393 m
7. chourum des Fontaines	(Saint-Disdier)		-379 m
8. tune des Renards	(Agnières-en-Dévoluy)		-377 m
9. chourums Dupont - Martin	(Saint-Disdier)		-360 m
10. chourum du Chautet	(Saint-Disdier)		-340 m
11. chourums des Chaudron - Chaupins	(Agnières-en-Dévoluy)	(-225/+84)	309 m
12. chourum La Fille	(Saint-Étienne-en-Dévoluy)	(-302/+3)	305 m
13. chourum du Piassou	(Saint-Disdier)		-296 m
14. chourum de Soleil-Bœuf	(Saint-Disdier)		-290 m
15. puits des Bans	(Saint-Disdier)	(-274/+13)	287 m
16. baume des Toulousains	(Saint-Disdier)		-248 m
17. chourum Daniel	(Agnières-en-Dévoluy)		-242 m
18. chourum du Roti	(Saint-Étienne-en-Dévoluy)		-240 m
19. réseau du Pic La Pare	(Montmaur)	(-107/+129)	236 m
20. chourum des Adroits	(Saint-Disdier)		-210 m
21. baume des Fruits	(Saint-Disdier)	(-/ +)	203 m
22. chourum de Bellot	(Agnières-en-Dévoluy)	(-188/+4)	192 m
23. chourum du Duc	(Agnières-en-Dévoluy)		-192 m

24.	chourum Sans-Nom	(Agnières-en-Dévoluy)		-185 m	
25.	baume Fromagère	(Saint-Disdier)		-167 m	
26.	chourum des Moutons	(Agnières-en-Dévoluy)		-165 m	
27.	chourum de la Frache	(Saint-Disdier)		-152 m	
28.	trou du Dessus	(Agnières-en-Dévoluy)	(-138/+12)	150 m	
29.	diacase Soufflante	(Agnières-en-Dévoluy)	(-105/+45)	150 m	
30.	chourum Camarguier	(Saint-Disdier)		-147 m	
31.	chourum de la Parza	(Saint-Disdier)		-145 m	env.
32.	baume en Z	(Saint-Disdier)		-130 m	
33.	grotte des Baumettes	(Saint-Étienne-en-Dévoluy)		-130 m	
34.	baume du Vallonnet	(Agnières-en-Dévoluy)		+126 m	
35.	chourum de Tête Lapras	(Saint-Disdier)		-115 m	
36.	chourum Clot	(Agnières-en-Dévoluy)	(-100/+14)	114 m	
37.	gouffre de la Mortice	(Vars-Sainte-Marie)		-107 m	
38.	trou de Sigaud	(Pelleautier)		-106 m	
39.	gouffre de la crête de la Rortie	(Fressinière)		-106 m	
40.	chourum de Saint-Gicon	(Saint-Disdier)		-105 m	
41.	baume des Sept Couronnes	(Saint-Disdier)		-105 m	
42.	chourum des Choucas	(Saint-Étienne-en-Dévoluy)		-105 m	
43.	chourums des Tunes n°9 & 10	(Saint-Étienne-en-Dévoluy)		-101 m	
44.	fontaine de Crèvecœur	(Saint-Disdier)		-100 m	

Développement

1.	réseau de la Baume de France	(Agnières-en-Dévoluy)		6 500 m	
2.	chourum des Aiguilles	(Agnières-en-Dévoluy)		6 100 m	
3.	réseau du Pic La Pare	(Montmaur)		4 800 m	
4.	chourum de la Combe des Buissons	(Agnières-en-Dévoluy)		4 375 m	
5.	chourum du Scarabée	(Agnières-en-Dévoluy)		3 471 m	
6.	chourum des Fontaines	(Saint-Disdier)		1 850 m	
7.	baume des Toulousains	(Saint-Disdier)		1 700 m	
8.	baume du Vallonnet	(Agnières-en-Dévoluy)		1 550 m	
9.	chourum du Chautet	(Saint-Disdier)		1 520 m	
10.	chourum La Fille	(Saint-Étienne-en-Dévoluy)		1 500 m	
11.	puits des Bans	(Saint-Disdier)		1 470 m	
12.	chourum du Goutourier	(Saint-Disdier)		1 400 m	
13.	chourums des Chaudron - Chaupins	(Agnières-en-Dévoluy)		1 310 m	
14.	chourum Picard IV	(Agnières-en-Dévoluy)		1 250 m	
15.	chourum du Duc	(Agnières-en-Dévoluy)		1 225 m	
16.	chourums Dupont - Martin	(Saint-Disdier)		1 200 m	
17.	chourum de Soleil-Bœuf	(Saint-Disdier)		900 m	
18.	chourum Sans-Nom	(Agnières-en-Dévoluy)		850 m	
19.	chourum Daniel	(Agnières-en-Dévoluy)		840 m	
20.	chourum Clot	(Agnières-en-Dévoluy)		805 m	
21.	baume Fromagère	(Saint-Disdier)		800 m	
22.	chourum des Fruits	(Saint-Disdier)		800 m	env.
23.	chourum du Roti	(Saint-Étienne-en-Dévoluy)		780 m	
24.	tune des Renards	(Agnières-en-Dévoluy)		750 m	
25.	grotte de la Combe d'Aurouze	(Montmaur)		730 m	
26.	chourum du Piassou	(Saint-Disdier)		660 m	
27.	grotte des Baumettes	(Saint-Étienne-en-Dévoluy)		600 m	
28.	chourum Camarguier	(Saint-Disdier)		550 m	
29.	chourum des Adroits	(Saint-Disdier)		540 m	
30.	chourum Bourgin	(Agnières-en-Dévoluy)		535 m	
31.	baume en Z	(Saint-Disdier)		530 m	
32.	chourums des Tunes n°9 & 10	(Saint-Étienne-en-Dévoluy)		500 m	



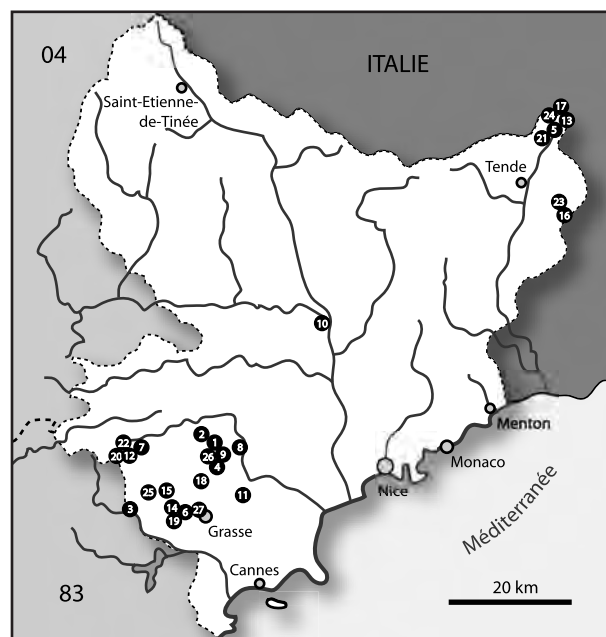
Chourum de la Combe des Buissons, Hautes-Alpes
(cliché Philippe Bertochio).

Renseignements :
 Éric MADELAINÉ
 et CDS 06.
 Liste complétée
 d'après Spéléologie
 dans les Préalpes de
 Grasse, 2002.



Cavités de
 + de 100 m
 de dénivellation et
 + de 1 000 m de
 développement.

Alpes-Maritimes



Quelques cavités de plus de 1 000 m
 de développement des Alpes-Maritimes :

1. aven Calernaum ; 2. aven des Baoudillouins ;
3. grotte de Pâques ; 4. aven du Fourchu ;
5. aven Joël ; 6. aven Saint-Joseph ;
7. aven des Ténèbres ; 8. grotte du Revest ;
9. aven Cappuccino ; 10. grotte de la Mescla ;
11. baume Robert ; 12. aven Beaulieu ;
13. aven de l'Ail ; 14. aven des Audides ;
15. aven de l'Air Chaud ; 16. gouffre de Sanson ;
17. trou des Parisiens ; 18. aven du Bois de la Malle ;
19. aven Abel ; 20. aven de la Glacière ;
21. aven du Plan de Scovola ; 22. aven Ollivier ;
23. grotte du Noce ; 24. aven Penthotal ;
25. baume Obscure ; 26. aven Cresp ;
27. grotte du Scout.

Dénivellation


1. aven de l'Ail	(La Brigue)		-580 m	
2. gouffre de Sanson	(La Brigue)		-501 m	
3. aven Penthotal	(La Brigue)		-500 m	
4. aven Calernaum	(Cipières)		-481 m	
5. système Baoudillouins - Moustiques	(Cipières)		-460 m	
6. aven Beaulieu	(Caille)		-452 m	
7. aven des Ténèbres	(Andon)		-446 m	
8. aven Joël	(La Brigue)		-440 m	
9. trou Souffleur	(La Brigue)		-420 m	
10. trou des Parisiens	(La Brigue)		-413 m	
11. aven Cappuccino	(Gourdon)		-400 m	
12. gouffre du Khazad-Dum	(La Brigue)		-393 m	
13. aven de l'Abbé	(Andon)		-356 m	
14. aven du Plan de Scovola	(La Brigue)		-355 m	
15. aven des Trois	(La Brigue)		-340 m	
16. réseau Claude	(Gourdon)		-338 m	
17. aven Abel	(Saint-Vallier-de-Thiery)		-329 m	
18. système Ollivier - Primevères	(Caille)		-317 m	
19. trou Chou-Fleur	(La Brigue)		-313 m	
20. aven de l'Air Chaud	(Saint-Vallier-de-Thiery)		-287 m	
21. aven du Bois de la Malle	(Le Bar-sur-Loup)		-275 m	
22. système Revest - Caranques	(Gourdon)	(-186/+60 env.)	246 m	env.
23. aven de la Méningite	(La Brigue)		-241 m	
24. aven Saint-Joseph	(Saint-Vallier-de-Thiery)		-235 m	
25. aven de la Glacière	(Caille)		-230 m	
26. aven Sans Pascal	(Gourdon)		-215 m	
27. système de Navela	(La Brigue)		-207 m	
28. aven du Col de Cavillore	(Gourdon)		-204 m	
29. aven de l'Épave	(Gourdon)		-196 m	
30. système Reich - Audides	(Saint-Vallier-de-Thiery)		-186 m	
31. aven Fourchu	(Gourdon)		-172 m	
32. aven des Chardons Bleus	(Caussols)		-160 m	
33. embut de Rouaine	(Séranon)		-155 m	
34. grotte de la Mescla	(Malaussène)	(-80/+72)	152 m	
35. aven de l'Inter	(Le Bar-sur-Loup)		-143 m	
36. grotte du Noce	(La Brigue)		-143 m	
37. grotte de Pâques	(Saint-Cézaire-sur-Siagne)	(-50/+91)	141 m	
38. aven des Baragnes	(Saint-Cézaire-sur-Siagne)		-141 m	
39. embut du Dégouttaire	(Gréolières)		-138 m	
40. aven des Frégates	(Levens)		-137 m	
41. aven Marthe	(Caussols)		-135 m	
42. aven du Chardon	(La Brigue)		-135 m	

43. gouffre de la Bergère	(La Brigue)	-128 m
44. aven du Petit Renard	(Saint-Vallier-de-Thiery)	-125 m
45. aven du Lotissement	(Saint-Vallier-de-Thiery)	-120 m
46. aven X 1	(Andon)	-118 m
47. aven de l'Armuse	(La Brigue)	-118 m
48. aven de l'Enclos	(Cipières)	-117 m
49. aven Cipiernaum	(Cipières)	-112 m
50. aven Saint-Loïc	(La Brigue)	-112 m
51. aven du Zeph	(Saint-Vallier-de-Thiery)	-108 m
52. aven du Gaspi	(La Brigue)	-107 m
53. aven de Gleirettes	(Andon)	-106 m
54. aven du Cataphot	(Saint-Vallier-de-Thiery)	-105 m
55. aven-faille de la Bouissière	(Caussols)	-104 m
56. aven de la Chauve-Souris	(Saint-Vallier-de-Thiery)	-104 m
57. faille Amok	(Levens)	-101 m
58. aven Cerbère	(Gourdon)	-101 m
59. aven du Menhir	(Gourdon)	-100 m

Développement

1. aven Calernaum	(Cipières)	9 384 m
2. système Baoudillouns - Moustiques	(Cipières)	8 227 m
3. grotte de Pâques	(Saint-Cézaire-sur-Siagne)	7 560 m
4. aven de l'Air Chaud	(Saint-Vallier-de-Thiery)	6 411 m
5. aven Fourchu	(Gourdon)	5 600 m
6. aven Joël	(La Brigue)	5 000 m
7. aven Saint-Joseph	(Saint-Vallier-de-Thiery)	4 760 m
8. aven des Ténèbres	(Andon)	4 700 m
9. système Revest - Caranques	(Gourdon)	3 998 m
10. aven Cappuccino	(Gourdon)	3 720 m
11. grotte de la Mescla	(Malaussène)	3 100 m
12. baume Robert	(Le Rouret)	3 063 m
13. aven Beaulieu	(Caille)	2 620 m
14. aven de l'Ail	(La Brigue)	2 040 m
15. système Reich - Audides	(Saint-Vallier-de-Thiery)	1 968 m
16. gouffre de Sanson	(La Brigue)	1 500 m
17. trou des Parisiens	(La Brigue)	1 500 m
18. aven du Bois de la Malle	(Le Bar-sur-Loup)	1 500 m
19. aven Abel	(Saint-Vallier-de-Thiery)	1 494 m
20. aven de la Glacière	(Caille)	1 475 m
21. aven du Plan de Scovola	(La Brigue)	1 400 m
22. aven des Primevères - aven Ollivier	(Caille)	1 300 m
23. grotte du Noce	(La Brigue)	1 300 m
24. aven Penthotal	(La Brigue)	1 200 m
25. baume Obscure n°2	(Saint-Vallier-de-Thiery)	1 150 m
26. aven du Clos Douort	(Saint-Vallier-de-Thiery)	1 010 m
27. aven du Lotissement	(Saint-Vallier-de-Thiery)	1 000 m
28. aven Cresp	(Caussols)	1 000 m
29. grotte du Scout	(Grasse)	1 000 m

Équipement du P 80
dans l'aven Calernaum,
Cipières, Alpes-Maritimes
(cliché Philippe Audra).



La grotte Nouvelle de Vallon,
Vallon-Pont-d'Arc, Ardèche
(cliché Jean-Yves Bigot).



Renseignements :
Thierry MARCHAND,
avec le concours de
Judicaël ARNAUD
et Philippe BRUNET.



Cavités de
+ de 100 m
de dénivellation et
+ de 1 000 m de
développement.

Ardèche

Dénivellation

1.	aven de la Combe Rajeau	(Saint-Laurent-sous-Coiron)	-250 m
2.	réseau Rochas - Midroï - Guigonne	(Saint-Remèze)	-248 m
3.	grotte de Saint-Marcel	(Bidon)	233 m
4.	aven Jolivol	(Orgnac-l'Aven)	-200 m
5.	grotte de la Pascaloune	(Saint-Montant)	-192 m
6.	aven du Faux Marzal	(Saint-Remèze)	-190 m
7.	aven de Vigne Close	(Saint-Remèze)	-186 m
8.	goul de la Tannerie	(Bourg-Saint-Andéol)	-170 m
9.	aven d'Orgnac	(Orgnac-l'Aven)	-168 m
10.	perte 86 de Rimouren	(Gras)	-151 m
11.	aven de Noël	(Bidon)	-144 m
12.	goul du Pont	(Bourg-Saint-Andéol)	-140 m
13.	réseau de Foussoubie	(Vagnas / Salavas)	-138 m
14.	perte du Grand Pré	(Saint-Laurent-sous-Coiron)	-130 m
15.	aven Lacroze	(Lagorce)	-120 m
16.	aven du Marteau	(Vallon-Pont-d'Arc)	-110 m
17.	aven de la Charrette	(Beaulieu)	-108 m
18.	dragonnière de Banne	(Banne)	-108 m
19.	grotte du Runladou	(Beaulieu)	-103 m
20.	aven de Marzal	(Saint-Remèze)	-100 m

Développement

1	grotte de Saint-Marcel	(Bidon)	38 000 m	env.
2.	réseau de Foussoubie	(Vagnas / Salavas)	23 266 m	
3.	réseau Sauvas - Cocalière	(Saint-André-de-Cruzières / Saint-Paul-le-Jeune)	14 500 m	
4.	aven de la Combe Rajeau	(Saint-Laurent-sous-Coiron)	13 000 m	env.
5.	évent de Peyrejal	(Saint-André-de-Cruzières)	8 000 m	env.
6.	réseau Rochas - Midroï - Guigonne	(Saint-Remèze)	7 700 m	
7.	baume de Chazelles	(Saint-André-de-Cruzières)	6 200 m	
8.	grotte de Sanilhac - trou du Dédé	(Sanilhac)	5 840 m	
9.	aven d'Orgnac	(Orgnac-l'Aven)	5 000 m	env.
10.	aven du Réméjadou	(Saint-Alban-sous-Sampzon)	3 345 m	
11.	aven de Noël	(Bidon)	3 000 m	env.
12.	réseau Rochepierre - Chamandre	(Rosières)	2 976 m	
13.	perte de l'Abéouradou	(Vernon)	2 880 m	
14.	baume du Pêcher	(Labeaume)	2 530 m	
15.	grotte du Runladou	(Beaulieu)	2 500 m	env.
16.	perte de Verdus-La Pertouze	(Privas)	2 500 m	
17.	fontaine du Vedel	(Les Vans)	2 300 m	
18.	grotte d'Argent	(Saint-Martin-d'Ardèche)	2 214 m	
19.	grotte n°1 de Remène	(Rosières)	2 117 m	
20.	peyraou de Chadouillet	(Saint-André-de-Cruzières)	2 023 m	
21.	grotte du Câble	(Lussas)	2 000 m	
22.	trou des Jeunes	(Saint-Étienne-de-Fontbellon)	2 000 m	
23.	dragonnière de Banne	(Banne)	1 980 m	
24.	fontaine du Vignal	(Payzac)	1 900 m	
25.	fontaine du Perrier	(Banne)	1 690 m	
26.	grotte de Baumas	(Larnas)	1 580 m	
27.	évent d'Ibie	(Vallon-Pont-d'Arc)	1 500 m	env.
28.	riv. sout. de Saint-Alban	(Saint-Alban-sous-Sampzon)	1 500 m	env.

29.	grotte de Pradal	(Sanilhac)	1 500 m	
30.	fontaine de Champclos	(Les Vans)	1 500 m	
31.	perte du Grand Pré	(Saint-Laurent-sous-Coiron)	1 500 m	
32.	source de l'Écluse	(Bidon)	1 500 m	env.
33.	aven du Nielou	(Saint-André-de-Cruzières)	1 470 m	
34.	grotte de la Pascaloune	(Saint-Montant)	1 468 m	
35.	grotte du Dérocs	(Vallon-Pont-d'Arc)	1 410 m	
36.	grotte Deloly	(Bidon)	1 400 m	env.
37.	font Vive	(Grospierres)	1 300 m	
38.	source du Tiourre	(Vallon-Pont-d'Arc)	1 270 m	
39.	aven Syrah	(Chauzon)	1 220 m	
40.	abîme Valérie	(Saint-Laurent-sous-Coiron)	1 200 m	
41.	grotte du Bridouir	(Labeaume)	1 200 m	
42.	grotte de la Cascade	(Laurac)	1 200 m	
43.	perte de la Cadière	(Bidon)	1 200 m	env.
44.	grotte Nouvelle	(Vallon-Pont-d'Arc)	1 150 m	
45.	perte 86 de Rimouren	(Gras)	1 140 m	
46.	goul de la Tannerie	(Bourg-Saint-Andéol)	1 107 m	
47.	grotte des Châtaigniers	(Vallon-Pont-d'Arc)	1 099 m	
48.	baume de Chabanne	(Lussas)	1 070 m	
49.	grotte de la Vieille	(Lagorce)	1 050 m	
50.	riv. sout. de Labeaume	(Labeaume)	1 050 m	
51.	trou du Serpent	(Gras)	1 050 m	
52.	trou de la Coustouille	(Saint-Étienne-de-Boulogne)	1 000 m	

Renseignements :
Jean-Yves BIGOT.
Liste établie
d'après l'Inventaire
spéléologique
du département
des Ardennes
(Tisserant, 1987).



Cavités de
+ de 10 m de
dénivellation et
+ de 30 m de
développement.

Ardennes

Dénivellation

1.	grotte de Nichet	(Fromelennes)	-53 m	
2.	perte des Mazorettes	(Signy-l'Abbaye)	-40 m	
3.	trou des Tassons	(Fromelennes)	38 m	(-32/+6)
4.	grotte de Hierges	(Hierges)	33 m	(-/+) env.
5.	cave de Bossart	(Neufmaison)	-30 m	
6.	grotte du Bois-le-Duc	(Foisches)	-26,5 m	
7.	gouffre de Saint-Walfroy	(Bièvres)	-15 m	
8.	fosse Bleue	(Signy-l'Abbaye)	-11 m	
9.	gouffre des Mazorettes n°48	(Signy-l'Abbaye)	-11 m	
10.	trou Marianne	(Signy-l'Abbaye)	-11 m	
11.	puits des carrières d'Hannogne	(Hannogne-Saint-Martin)	-10 m	
12.	fontaine Gaignière	(Ballay)	-10 m	env.



Opération de pompage
à la fosse Bleue,
Signy-l'Abbaye, Ardennes
(cliché Jean-Marc Perrein).

Développement

1.	perte des Mazurettes	(Signy-l'Abbaye)	1 000 m	env.
2.	grotte de Hierges	(Hierges)	450 m	
3.	grotte de Nichet	(Fromelennes)	300 m	
4.	gouffre de la Noue-le-Meunier	(Quatre-Champs)	250 m	env.
5.	trou des Tassons	(Fromelennes)	200 m	env.
6.	grotte du Bois-le-Duc	(Foisches)	100 m	
7.	trou du Voleur	(Balaives-et-Butz)	40 m	env.
8.	grotte des Trois-Fontaines	(Chooz)	30 m	env.
9.	caverne de Foisches	(Foisches)	30 m	env.

Renseignements :
Philippe BENCE et
Florence GUILLOT.



Cavités de
+ de 100 m de
dénivellation et
+ de 1 000 m de
développement.

Ariège

Dénivellation

1.	réseau de Paloumé (Coume Ferrat)	(Balaguères)		-750 m	
2.	gouffre Georges	(Le Port)		-724 m	
3.	réseau de la Vallée Morte n°9 & 11	(Le Port)		-434 m	
4.	réseau de Niaux - Lombrives	(Niaux / Ussat-les-Bains)	(-53/+364)	417 m	
5.	gouffres P6 - P7 - P20	(Le Port)		-345 m	
6.	gouffre P28	(Le Port)		-336 m	
7.	gouffre du Pourtillou n°2	(Les Bordes-sur-Lez)		-332 m	
8.	gouffre du Mounégou	(Mijanès)		-324 m	
9.	réseau de Sourroque	(Eycheil / Saint-Girons)		-310 m	
10.	gouffre du Si Bémol (trou Marc)	(Suc-et-Sentenac)		-300 m	
11.	gouffre du Chaou Marti	(Moulis)		-300 m	env.
12.	gouffre de la Lune	(Auzat)		-285 m	
13.	grotte de Bordes de Crues	(Seix)		+283 m	
14.	gouffre d'Uchau n°1	(Balaguères)		-265 m	
15.	poutz du Picou	(Ercé)		-259 m	
16.	gouffre Martel	(Sentein)		-256 m	
17.	gouffre des Œillets	(Bélesta)		-250 m	
18.	gouffre du Pourtillou n°1	(Les Bordes-sur-Lez)		-249 m	
19.	gouffre de la Béatitude	(Ercé)		-247 m	
20.	poutz de la Ruguero	(Ustou)		-246 m	
21.	gouffre du Pylône	(Salau)		-240 m	
22.	La Buhadero	(Cazavet)		-237 m	
23.	puits d'Ajéou	(Ercé)		-230 m	
24.	gouffre Malabart	(Balaguères)		-230 m	
25.	gouffre du Roc Traoucat	(Cazavet)		-230 m	env.
26.	gouffre de Candebaret	(Ercé)		-228 m	
27.	grotte de la Cigalère	(Sentein)		+228 m	
28.	gouffre du Rec des Agréous	(Bélesta)		-224 m	
29.	gouffre du Sauvajou	(Eycheil)		-215 m	
30.	gouffre du Pourtillou n°14	(Les Bordes-sur-Lez)		-213 m	
31.	gouffre Degaudez	(Saint-Girons)		-206 m	
32.	gouffre du Figuiér	(Eycheil)		-202 m	
33.	gouffre de Génat	(Génat)		-200 m	
34.	cigalère des Trinquets	(Lacourt)		-199 m	
35.	gouffre de Lesque	(Moulis)		-188 m	
36.	gouffre SB 1	(Auzat)		-184 m	
37.	gouffre des Corbeaux	(Bélesta)		-184 m	
38.	gouffre P 5 des Mijanes	(Bélesta)		-180 m	
39.	gouffre VM 13	(Le Port)		-165 m	
40.	grotte-laboratoire de Moulis	(Moulis)	(-/+)	160 m	env.
41.	gouffre du Tuc de Goulastre	(Génat)		-156 m	
42.	gouffre Barroti (L 14)	(Lacourt)		-150 m	
43.	gouffre de Pique n°20	(Le Port)		-150 m	
44.	gouffre du Castillou	(Prades)		-150 m	
45.	poutz d'Hyliacé	(Ercé)		-150 m	env.
46.	gouffre du Soum d'Aruilhes	(Alos)		-149 m	
47.	puits de Tussau	(Saint-Jean-du-Castillonais)		-146 m	
48.	gouffre de Pique Gran	(Balaguères)		-145 m	
49.	gouffre du Tonnerre	(Suc-et-Sentenac)		-145 m	
50.	clot d'Ingarolle	(Auzat)		-145 m	
51.	caougno de l'Arche	(Montségur)		-145 m	
52.	gouffre Vénérien	(Le Port)		-142 m	
53.	gouffre de Peyre Nère	(Ustou)		-140 m	env.

La "Grande Galerie"
au fond de la grotte de
Sakany, Quié, Ariège
(cliché Jean-Yves Bigot).



54.	grotte de Sakany	(Quié)	(-80/+58)	138 m	
55.	grotte de Sabart	(Tarascon-sur-Ariège)	(-8/+128)	136 m	
56.	gouffre P13	(Le Port)		-132 m	
57.	grotte du Portillou	(Moulis)		-130 m	
58.	gouffre du Capitaine (VM 34)	(Le Port)		-130 m	env.
59.	trou du Cheval	(Lacourt)		-129 m	
60.	gouffre VM 1	(Le Port)		-126 m	
61.	gouffre de la Vallée Morte n°18	(Le Port)		-125 m	
62.	gouffre Éole	(Couflens)		-125 m	
63.	gouffre de Patriquettes	(Pradières)		-125 m	
64.	gouffre de la Quéro Maladido n°1	(Balaguères)		-125 m	
65.	traouc des Coumettes	(Suc-et-Sentenac)		-125 m	
66.	gouffre K	(Couflens)		-124 m	
67.	gouffre d'Haïou	(Cazavet)		-124 m	
68.	poutz K	(Seix)		-120 m	
69.	gouffre des Crapauds	(Le Port)		-120 m	
70.	gouffres de la Vallée Morte n°4 & 5	(Le Port)		-120 m	env.
71.	grotte de la mine du Pouech d'Unjat	(La Bastide-de-Sérou)	(-95/+22)	117 m	
72.	grotte de Peillot	(Cazavet)	(-90/+25)	115 m	
73.	poudac de la Gargale	(Balaguères)		-115 m	
74.	traouc del Cousin	(Le Port)		-113 m	
75.	gouffre de la Riouère	(Balaguères)		-105 m	
76.	grotte du Mât	(Ornolac-Ussat-les-Bains)		+105 m	
77.	gouffre du Cap de Guzet	(Aulus-les-Bains)		-104 m	
78.	puits du Guzettou	(Aulus-les-Bains)		-101 m	
79.	puits de Balech	(Cazavet)		-100 m	
80.	caunhà de las Goffias	(Bélesta)	(-94/+6)	100 m	
En attente :					
	gouffre Jupiter	(Couflens)		-140 m	env.
	gouffre Jela	(Auzat)		-120 m	env.
	gouffre Serge	(Le Port)		-100 m	env.

Développement

1.	réseau de Paloumé (Coume Ferrat)	(Balaguères)		10 000 m	env.
2.	grotte de la Cigalère	(Sentein)		9 634 m	
3.	réseau de Niaux - Lombrives	(Niaux / Ussat-les-Bains)		8 000 m	env.
4.	réseau de Sourroque	(Eycheil / Saint-Girons)		6 342 m	
5.	grotte de la mine du Pouech d'Unjat	(La Bastide-de-Sérou)		6 027 m	
6.	grotte de Siech	(Saurat)		6 000 m	env.
7.	gouffre des Œillets	(Bélesta)		4 692 m	
8.	grotte de Sakany	(Quié)		4 475 m	
9.	grotte de Peillot	(Cazavet)		4 381 m	
10.	tuto Heredo	(Mérignon)		4 000 m	
11.	grotte de Labouiche	(Vernajoul)		3 850 m	
12.	gouffre du Mont-Béas	(Le Port)		3 490 m	
13.	grotte de Bordes de Crués	(Seix)		3 000 m	env.
14.	grotte de Fontanet	(Ornolac-Ussat-les-Bains)		2 900 m	
15.	grotte de Sabart	(Tarascon-sur-Ariège)		2 800 m	
16.	réseau d'Enlène - Trois-Frères	(Montesquieu-Avantès)		2 500 m	

17.	grotte d'Aliou	(Cazavet)	2 500 m	env.
18.	grotte de Bédeilhac	(Bédeilhac-et-Aynat)	2 240 m	
19.	grotte du Mas d'Azil	(Le Mas-d'Azil)	2 100 m	
20.	grotte Papy	(Tourtouse)	1 770 m	
21.	gouffre Martel	(Sentein)	1 601 m	
22.	grotte de l'Arse	(Saurat)	1 600 m	
23.	grotte de Vicdessos	(Vicdessos)	1 550 m	
24.	réseau du Sauvajou	(Eycheil)	1 360 m	
25.	résurgence du Portel	(Loubens)	1 320 m	
26.	caunhà de las Goffias	(Bélesta)	1 300 m	
27.	gouffre Degaudez	(Saint-Girons)	1 260 m	
28.	gouffre de Cadarcet	(Cadarcet)	1 260 m	
29.	gouffre d'Ajéou	(Ercé)	1 215 m	
30.	grotte du Portillou	(Moulis)	1 200 m	
31.	grotte de l'Eglise	(Ornolac-Ussat-les-Bains)	1 200 m	env.
32.	grotte de Tourtouse	(Tourtouse)	1 136 m	
33.	grotte de la Cassagne	(Appy)	1 100 m	
34.	grotte de l'Ermitte	(Ornolac-Ussat-les-Bains)	1 100 m	env.
35.	grotte de l'Herm	(L'Herm)	1 088 m	
36.	grotte de Ferrobach	(Nescus)	1 070 m	
37.	gouffre de Candebaret	(Ercé)	1 046 m	
38.	grotte de la Peyregade	(Montferrier)	1 000 m	env.
En attente :				
	grotte de Moulis	(Moulis)	2 000 m	env.
	grotte de Noël	(Seix)	1 000 m	env.
	traouc des Coumettes	(Suc-et-Sentenac)	1 000 m	env.
	grotte de Cassagnous	(Cazavet)	1 000 m	env.



Aube

Dénivellation

1.	gouffre des Fosses	(Fontette)	-89 m
2.	caverne du Puits qui Chante	(Montgueux)	-60 m
3.	diaclyse de Verpillières	(Verpillières-sur-Ource)	-50 m
4.	gouffre de l'Étang	(Saint-Usage)	-45 m
5.	gouffre du Champ de la Balle	(Magnant)	-26 m
6.	gouffre de la Brosse	(Lignièrès)	-24 m
7.	bime de la Bouillant	(Aix-en-Othe)	-24 m
8.	bime du vallon de Mineroy	(Aix-en-Othe)	-22 m
9.	gouffre du Nid	(Saint-Usage)	-22 m
10.	gouffre du Pichery	(Saint-Usage)	-21 m
Cavités déclassées :			
	bime des Enfants	(Aix-en-Othe)	rebouché
	gouffre du Pucrot	(Villiers-sous-Praslin)	rebouché

Développement

1.	gouffre des Fosses	(Fontette)	700 m	env.
2.	crot de la Doux	(Bouilly)	410 m	env.
3.	caverne du Puits qui Chante	(Montgueux)	120 m	env.
4.	grotte des Crottières n°2	(Bar-sur-Aube)	100 m	env.



Siphon du gouffre des
Fosses, Fontette, Aube
(cliché Jean-Loïc
Pinczon du Sel).

Renseignements :
Christophe BÈS.



Cavités de
+ de 100 m
de dénivellation
et + de 500 m de
développement.

Aude

Dénivellation

1.	barrenc du Soula del Pinet	(Comus)		-467 m	
2.	barrenc de la Serre	(Roquefort-des-Corbières)		-465 m	
3.	aven de l'Hydre	(Feuilla)		-400 m	
4.	gouffre SP 4	(Belvis)		-260 m	
5.	Lo Gagnas	(Cabrespine)	(-105/+150)	255 m	
6.	aven de la Bentaillole	(Campagna-de-Sault)		-235 m	
7.	gouffre du Mariolle	(Belvianes-et-Cavirac)		-232 m	
8.	barrenc de l'Entraoucade	(Belvis)		-208 m	
9.	aven de las Bouychos	(Quirbajou)		-202 m	
10.	aven de l'Etable	(Valmigère)		-200 m	
11.	aven de la Pleine Lune	(Villardebelle)		-200 m	env.
12.	gouffre du Trabonet	(Nébias)		-187 m	
13.	aven de la Grande Combe	(Roquefort-des-Corbières)		-185 m	
14.	grotte de Trassanel	(Trassanel)	(-177/+8)	185 m	
15.	gouffre J 5	(Lapradelle-Puilaurens)		-175 m	
16.	aven de Clergue	(Trassanel)	(-121/+50)	171 m	
17.	aven du Lauza	(Montjoi)		-165 m	
18.	barrenc de Saint-Clément	(Roquefort-des-Corbières)		-160 m	
19.	aven de l'Hospitalet	(Narbonne)		-152 m	
20.	grand aven de Peyre Fouillère	(Terme)		-150 m	env.
21.	grotte Chincholle	(Camps-sur-Agly)		-142 m	
22.	trauc de la Mandra	(Sougraigne)	(-122/+17)	139 m	
23.	barrenc de Picaussel	(Belvis)	(-125/+12)	137 m	
24.	perte de la Font del Beire	(Rivel)		-131 m	
25.	aven Gras	(Rivel)		-130 m	
26.	bufo Fret	(Bugarach)		+130 m	env.
27.	barrenc de la Tira de la Lauza	(Puivert)		-128 m	
28.	barrenc de la Neù	(Salvezines)		-128 m	
29.	aven du Picou	(Vérazza)		-128 m	
30.	aven de la Mateille	(Saint-Polycarpe)		-122 m	
31.	gouffre des Rastacouères	(Lapradelle-Puilaurens)		-121 m	
32.	gouffre des Chandeliers n°3	(Puivert)		-121 m	
33.	gouffre du Barbu	(Roquefeuil)		-120 m	
34.	traversée Cannac-Airolles	(Trassanel)		-120 m	
35.	failles de Rieussec	(Citou)	(-97/+23)	120 m	
36.	caunhà de Rouairoux	(Labastide-en-Val)		-119 m	
37.	trauc Marâou	(Lapradelle-Puilaurens)		-117 m	
38.	aven Désiré	(Roquefort-des-Corbières)		-113 m	
39.	grotte de la Muraille du Diable	(Belvianes)	(-8/+103)	111 m	
40.	aven de l'Ourtiset	(Campagna-de-Sault)		-111 m	
41.	grotte du TM 71	(Fontanès-de-Sault)		-111 m	
42.	barrenc de Montner	(Roquefort-des-Corbières)		-110 m	
43.	trou du Vent du Blau	(Puivert)		-110 m	
44.	grotte du Congoust	(Lagrasse)	(-22/+86)	108 m	
45.	puits Sotière	(Lapradelle-Puilaurens)		-106 m	
46.	aven de la Lucarne	(Belvis)		-105 m	
47.	barrenc du Picou	(Embres-et-Castelmaure)		-105 m	
48.	aven du Roc d'Agnel	(Cabrespine)		-104 m	
49.	barrenc du Sarrat des Loups	(Puivert)		-103 m	
50.	gouffre BZZP	(Lapradelle-Puilaurens)		-101 m	
51.	trou du Mauvais Sang	(Lapradelle-Puilaurens)		-100 m	
52.	aven du plan d'Arnaud	(Villardebelle)		-100 m	
53.	aven du Roc de Nabant	(Montgaillard)	(-55/+45)	100 m	
54.	trou des Mages	(Villeneuve-Minervois)		-100 m	
55.	aven du Lièvre	(Vérazza)		-100 m	

Développement

1.	Lo Gagnas	(Cabrespine)		16 058 m	
2.	grotte du TM 71	(Fontanès-de-Sault)		11 000 m	
3.	grotte de Trassanel	(Trassanel)		6 525 m	
4.	grotte du Bournasset	(Sougraigne)		6 142 m	
5.	grotte de l'Aguzou	(Escouloubre)		5 000 m	env.
6.	évent de la Cascade	(Vignevieille)		4 000 m	env.
7.	aven Gras	(Rivel)		3 500 m	env.
8.	font de Dotz	(Bugarach)		3 077 m	

La rivière du TM 71,
Fontanès-de-Sault, Aude
(cliché Christophe Bès).



9.	aven de Clergue	(Trassanel)	2 910 m	
10.	grotte de Varennes	(Caunes-Minervois)	2 604 m	
11.	trauc de l'Embuc	(Cabrespine)	2 500 m	
12.	barrenc de la Serre	(Roquefort-des-Corbières)	2 500 m	env.
13.	bufo Fret	(Bugarach)	2 500 m	env.
14.	grotte de Jouy	(Marsa)	2 000 m	env.
15.	trauc de la Veirarià	(Sougraigne)	1 960 m	
16.	traversée Cannac - Airoilles	(Trassanel)	1 900 m	
17.	grotte de la Madourneille	(Mayronnes)	1 650 m	
18.	trauc de la Mandra	(Sougraigne)	1 520 m	
19.	aven de la Pleine Lune	(Villardebelle)	1 500 m	env.
20.	trou du Vent du Blau	(Puivert)	1 400 m	env.
21.	aven du Paradet	(Camps-sur-Agly)	1 300 m	
22.	grotte des Cazals	(Sallèles-Cabardès)	1 255 m	
23.	grotte de la Muraille du Diable	(Belvianes)	1 200 m	
24.	grotte des Levrettes	(Narbonne)	1 107 m	
25.	gouffre SP 4	(Belvis)	1 150 m	
26.	grotte du Congoust	(Lagrasse)	1 060 m	
27.	gouffre du Trabanet	(Nébias)	1 035 m	
28.	aven de la Station	(Fleury-d'Aude)	1 000 m	
29.	aven de l'Hydre	(Feuilla)	1 000 m	env.
30.	grotte du Rec d'Argent	(Gruissan)	1 000 m	env.
31.	grotte du Majestier	(Sainte-Colombe-sur-Guette)	1 000 m	env.
32.	trauc de Gaubeille	(Sallèles-Cabardès)	1 000 m	env.
33.	barran de la Mousque d'Aze	(Paziols)	945 m	
34.	aven du Picou	(Vérasa)	920 m	
35.	barrenc du Soula del Pinet	(Comus)	897 m	
36.	réseau de Caulière	(Mouthoumet)	850 m	
37.	caunhà de Rouairoux	(Labastide-en-Val)	820 m	
38.	aven de l'Etable	(Valmigère)	820 m	
39.	grotte de la Cigale	(Fournes-Cabardès)	800 m	
40.	trou des Mages	(Villeneuve-Minervois)	735 m	
41.	grotte du Pylone	(Mérial)	733 m	
42.	gourg de l'Antre	(Soulatgé)	731 m	
43.	aven de la Bentaillole	(Campagna-de-Sault)	720 m	
44.	grotte du Cinquantenaire	(Labastide-en-Val)	710 m	
45.	aven de Camplazens	(Narbonne)	708 m	
46.	grotte du Cirque	(Cabrespine)	705 m	
47.	grotte de Limousis	(Limousis)	700 m	
48.	grotte de Caulière n°5	(Mouthoumet)	700 m	
49.	grotte Chincholle	(Camps-sur-Agly)	600 m	
50.	grotte des Oreillards	(La Fajolle)	595 m	
51.	gouffre du Mariolle	(Belvianes-et-Cavirac)	590 m	
52.	barrenc de la Tira de la Lauza	(Puivert)	577 m	
53.	aven de l'Hospitalet	(Narbonne)	570 m	
54.	aven de la Coume Belle n°2	(Mayronnes)	555 m	
55.	barrenc de l'Entraucade	(Belvis)	550 m	
56.	caunhà de Bouisse	(Montjoi)	530 m	
57.	grotte des Nains	(Sallèles-Cabardès)	520 m	
58.	aven du plan d'Arnaud	(Villardebelle)	510 m	
59.	grotte de Villanière	(Villanière)	507 m	
60.	barrenc de Picaussel	(Belvis)	500 m	
61.	gouffre J 5	(Lapradelle-Puilaurens)	500 m	

Renseignements :
Daniel ANDRÉ et
Éric ELGUERO.



Cavités de
+ de 100 m
de dénivellation et
+ de 1 000 m de
développement.

Aveyron

Dénivellation

1.	aven de Puech Nègre	(Millau)		-401 m	
2.	aven du Sotch de la Tride	(Veyreau)		-342 m	
3.	aven des Patates	(Saint-André-de-Vézines)		-277 m	
4.	aven Gaël	(Saint-André-de-Vézines)		-249 m	
5.	aven de Saint-Merle	(Cornus)		-240 m	
6.	aven de la Bouteille	(La Roque-Sainte-Marguerite)		-234 m	
7.	aven du Pauvre	(La Couvertoirade)		-211 m	
8.	aven des Combettes n°2	(La Couvertoirade)		-192 m	
9.	aven Bertrand	(La Cresse)		-187,5 m	
10.	aven Lacas	(Mostuéjols)		-186 m	
11.	aven de l'Eygue	(Saint-André-de-Vézines)		-176 m	
12.	aven des Tendelles	(La Cresse)		-170 m	env.
13.	aven-grotte des Combettes n°1	(La Couvertoirade)		-167 m	
14.	aven de la Bise	(L'Hospitalet-du-Larzac)		-167 m	
15.	aven de la Portalerie	(La Couvertoirade)		-164 m	
16.	aven des Baumes	(Millau)		-160 m	
17.	abîme du Mas Raynal	(Cornus)		-156 m	
18.	aven del Medeci	(Millau)		-149 m	
19.	aven d'Orcade	(Nant)		-141 m	
20.	aven de la Trémie	(Nant)		-136 m	
21.	aven de Combe Longue n°1	(Veyreau)	(-131/+1)	132 m	
22.	aven de Mas Croze n°1	(Millau)		-130 m	
23.	aven de Trouchiols	(Millau)		-128 m	
24.	aven de Goussoune	(La Cresse)		-126 m	
25.	aven du Mont-Gabiou n°1 & 2	(Cornus)		-125 m	
26.	aven du Bateau	(La Roque-Sainte-Marguerite)		-121 m	
27.	aven du Garret (ou de Tapies)	(Cornus)		-120 m	
28.	aven des Baumes	(La Cavalerie)		-120 m	
29.	perte de Massar	(Martiel)		-120 m	env.
30.	aven Titou	(La Couvertoirade)		-119 m	
31.	aven de la Fondude	(L'Hospitalet-du-Larzac)		-117 m	
32.	aven de Lutèce	(L'Hospitalet-du-Larzac)		-116 m	
33.	aven des Roques	(L'Hospitalet-du-Larzac)		-113 m	
34.	aven du Gabriélou	(Cornus)		-113 m	
35.	aven des Dolines	(L'Hospitalet-du-Larzac)		-113 m	
36.	aven de Tabourel	(La Cresse)		-112 m	



L'abîme du Mas Raynal,
Cornus, Aveyron
(cliché Richard Vallée).

37.	aven des Trois Gorges	(La Couvertoirade)		-112 m
38.	Le Gourb	(Verrières)	(-7/+102)	109 m
39.	aven Noir	(Nant)		-107 m
40.	grotte-aven de Laumet	(Millau)		-106 m
41.	aven du Mas Razal	(Nant)		-103 m
42.	aven du Valat Nègre	(Millau)		-100 m

Développement

1.	aven du Sotch de la Tride	(Veyreau)		14 259 m	
2.	perte de Massar	(Martiel)		12 500 m	
3.	aven de Puech Nègre	(Millau)		9 400 m	
4.	grotte de la Cabane	(Saint-Jean-et-Saint-Paul)		8 600 m	
5.	grotte de Foissac	(Foissac)		8 084 m	
6.	grotte-exurg. du Brias	(Tournemire)	(7000 m ?)	4 235 m	
7.	grotte de la Peyrière n°1	(Rivière-sur-Tarn)		4 075 m	
8.	grotte de Font Clause	(La Rouquette)		4 000 m	env.
9.	Le Gourb	(Verrières)		3 653 m	
10.	dragonnière de Versols	(Versols)		3 500 m	
11.	grotte-perte de la Semène	(Bertholène)		3 420 m	
12.	grotte-exurg. de Tantayrou	(Lapanouse-de-Séverac)		3 200 m	
13.	abîme du Mas Raynal	(Cornus)		3 000 m	env.
14.	aven des Patates	(Saint-André-de-Vézines)		2 600 m	
15.	grotte de la Ficelle	(Creissels)		2 600 m	
16.	aven de la Portalerie	(La Couvertoirade)		2 500 m	
17.	perte du Crès	(Salles-la-Source)		2 430 m	
18.	tindoul de la Vayssièrre	(Sébazac-Concourès)		2 365 m	
19.	grotte de l'Espoir	(Bozouls)		2 269 m	
20.	grotte de Sourbettes	(Veyreau)		2 155 m	
21.	grotte de l'Avocat	(Le Clapier)		2 100 m	
22.	grotte de la Source	(Saint-Jean-et-Saint-Paul)		2 100 m	
23.	aven-grotte de Combourière	(Vailhourles)		2 100 m	env.
24.	grotte de Muret n°3	(Muret-le-Château)		2 000 m	env.
25.	aven Gaël	(Saint-André-de-Vézines)		1 658 m	
26.	La Grande Source	(Salles-la-Source)		1 557 m	
27.	dragonnière de Gozon n°2	(Les Costes-Gozon)		1 500 m	
28.	aven des Dolines	(L'Hospitalet-du-Larzac)		1 500 m	
29.	aven Noir	(Nant)		1 457 m	
30.	aven du Garret (ou de Tapies)	(Cornus)		1 331 m	
31.	grotte du Lavencou	(Saint-Georges-de-Luzençon)		1 235 m	
32.	réseau des Courtineaux	(Campagnac)		1 170 m	
33.	dragonnière de Gozon n°1	(Les Costes-Gozon)		1 150 m	
34.	grotte-exurg. du Durzon	(Nant)		1 050 m	
35.	grotte de Canac	(Campagnac)		1 020 m	

En attente :

aven de Saint-Merle	(Cornus)		1 500 m	
aven de Monta Baldet	(Cornus)		1 500 m	env.
grotte de Cousiniès n°1	(Verrières)		1 200 m	
grotte-exurg. de Panat n°1	(Clairvaux)		1 040 m	
aven de la Bise	(L'Hospitalet-du-Larzac)		1 000 m	
grotte du Grand Mas	(Mouret)		1 000 m	
grotte de Touriols	(Bertholène)	(714 m topog.)	1 000 m	env.

Renseignements :
Raymond MONTEAU.



Cavités de
+ de 50 m de
dénivellation et
+ de 100 m de
développement.

Bouches-du-Rhône

Dénivellation

1.	grotte de l'Adaouste	(Saint-Paul-lès-Durance)		-191 m	
2.	aven des Quatre Trous	(Marseille)		-173 m	
3.	grotte du Grand Draïoun	(La Ciotat)	(-160/+12)	172 m	
4.	Grand évent du Mussuguet	(Aubagne)		-168 m	
5.	aven de la Trionne n°1	(Carnoux)		-152 m	
6.	émergence de Port-Miou	(Cassis)		-145 m	
7.	aven de la Gorguette	(Cassis)		-130 m	
8.	Grand gouffre des Encanaux	(Auriol)		-130 m	env.
9.	Petit garagai de Sainte-Victoire	(Saint-Antonin-sur-Bayon)		-127 m	
10.	garagai de la Boîte à Lettres	(Puylobier)		-117 m	
11.	gouffre de l'Espérance	(Auriol)		-105 m	

Le dôme de calcite
de la grotte des
Champignons, Puyloubier,
Bouches-du-Rhône
(cliché Jean-Yves Bigot).



12.	aven du Logisson n°1	(Marseille)		-100 m
13.	gouffre du Douard n°1	(Roquefort-la-Bédoule)		-96 m
14.	gouffre de l'Escandaou n°1	(Cuges-les-Pins)		-92 m
15.	gouffre de la Rouvière n°2	(Roquefort-la-Bédoule)		-92 m
16.	aven du Jas de Sylvain	(Cuges-les-Pins)		-90 m
17.	aven de Constantine	(Saint-Chamas)		-86 m
18.	gouffre du Treuil	(Gémenos)		-85 m
19.	gouffre du Pin de Simon n°1	(Gémenos)		-80 m
20.	garagai des Raspinas	(Saint-Antonin-sur-Bayon)		-80 m
21.	gouffre Touthenamou	(Auriol)		-78 m
22.	aven du Mont Lantin	(Marseille)		-72 m
23.	gouffre de la Tête Ronde	(Marseille)		-70 m
24.	tourne de Saint-Pons	(Gémenos)	(-10/+60)	70 m
25.	gouffre de la Rouvière n°1	(Roquefort-la-Bédoule)		-70 m

Développement

1.	émergence du Bestouan	(Cassis)		3 800 m	env.
2.	émergence de Port-Miou	(Cassis)		2 230 m	
3.	Grand gouffre des Encanaux	(Auriol)		1 800 m	
4.	grotte du Grand Draïoun	(La Ciotat)		1 600 m	
5.	résurg. des Brailles ou Glacière	(Auriol)		1 135 m	
6.	grotte de l'Adaouste	(Saint-Paul-lès-Durance)		1 112 m	
7.	tourne de Saint-Pons	(Gémenos)		420 m	
8.	source du Platane	(Auriol)		420 m	
9.	baume Loubière	(Marseille)		250 m	
10.	grotte aux Champignons	(Puyloubier)		230 m	
11.	traou di Fado	(Les Baux-de-Provence)		206 m	
12.	grand garagai de Sainte-Victoire	(Saint-Antonin-sur-Bayon)		200 m	
13.	grotte Cosquer	(Marseille)		175 m	
14.	grotte des Colongues	(Cassis)		175 m	
15.	grotte du Gendarme n°1	(Ceyreste)		150 m	
16.	grotte Rolland	(Marseille)		130 m	
17.	grotte de Saint-Michel-d'Eau-Douce	(Marseille)		125 m	
18.	source des Platanes n°2	(Auriol)		110 m	
19.	grotte des Escaouprés	(Allauch)		105 m	
20.	grotte des Charbonniers	(Auriol)		100 m	
21.	grotte Lumière	(La Ciotat)		100 m	
22.	source des Infernets	(Vitrolles)		100 m	
23.	Grande Baume	(Gémenos)		100 m	env.
Cavités inaccessibles :					
	grottes Monnard	(Marseille)		400 m	
	réseau Laurent ou trou de la Gaule	(Pourrières)		1 200 m	

Renseignements :
Joël RODET.



Cavités de
+ de 10 m de
dénivellation et
+ de 10 m de
développement.

Calvados

Dénivellation

- | | | | |
|---------------------|----------|-------|------|
| 1. pertes de l'Aure | (Commes) | -20 m | env. |
|---------------------|----------|-------|------|

Développement

- | | | | |
|---------------------------------------|----------------------------|---------|------|
| 1. pertes de l'Aure | (Commes) | 5 000 m | env. |
| 2. source de l'Orbiquet | (La Folletière-Abenon) | 895 m | |
| 3. réseau de la Cimenterie | (Ranville) | 150 m | env. |
| 4. grotte de Cheffreville-Tonnencourt | (Cheffreville-Tonnencourt) | 125 m | env. |
| 5. grotte du Mont-Cauché | (Bonnebosq) | 85 m | env. |
| 6. grotte des Campagnettes | (Bénouville) | 29 m | |
| 7. grotte de Moutiers | (Moutiers-Hubert) | 27,5 m | |
| 8. grotte de la Syrphe | (Laize-la-Ville) | 18 m | |
| 9. grotte de l'Anguillière n°2 | (Lion-sur-Mer) | 14 m | |

En attente :

- | | | | |
|---|------------------|-------|------|
| grotte de la carr. sout. du Champ Huet | (Auvillers) | 303 m | ? |
| paléokarst de la carr. sout. d'Hérouville | (Hérouville) | 20 m | ? |
| Grand Porche | (Fontaine-Henry) | 10 m | env. |

Le Grand Canyon
dans les pertes de l'Aure,
Commes, Calvados
(Cliché Damien Butaeye).



Renseignements :
Pierre MURAT.



Cavités de
+ de 20 m de
développement.

Cantal

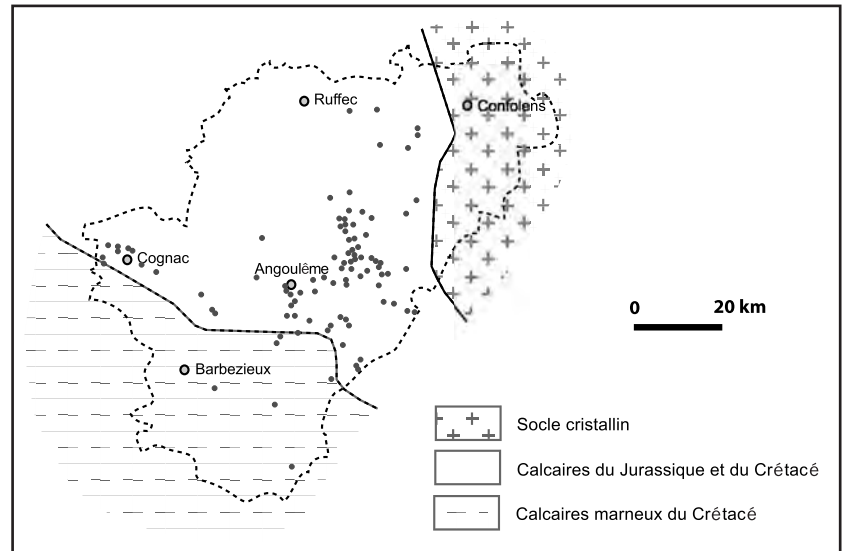
Développement

- | | | | |
|----------------------------------|-----------------------------|-------|------|
| 1. grotte de Croquepèse | (Montmurat) | 160 m | |
| 2. trauc de Comblat-le-Château | (Vic-sur-Cère) | 80 m | |
| 3. trauc de Comblat-le-Puy | (Vic-sur-Cère) | 70 m | |
| 4. grotte de la cascade du Cuzou | (Narnhac) | 65 m | env. |
| 5. cave Profonde | (Montmurat) | 40 m | |
| 6. grotte des Anglais | (Vic-sur-Cère) | 36 m | |
| 7. cuze de li Fados | (Collandres) | 33 m | env. |
| 8. grotte du Cuze | (Charmensac) | 32 m | |
| 9. cave Loudière | (Montmurat) | 30 m | |
| 10. grotte de la Réveilladie | (Saint-Cirgues-de-Jordanne) | 28 m | |
| 11. grotte de Roc Grand | (Lascelle) | 24 m | |
| 12. trauc de Lavernière | (Velzic) | 21 m | |

Bivouac dans la grotte du
Cuze, Charmensac, Cantal
(cliché Jean-Yves Bigot).



Répartition des cavités
dans le département
de la Charente.



Renseignements :
Jean-Yves BIGOT,
avec le concours de
Jean-Michel RAINAUD.



Cavités de
+ de 30 m de
dénivellation et
+ de 200 m de
développement.

Charente

Dénivellation

1. bouillant de la Touvre	(Touvre)	-148 m
2. font de Lussac	(Touvre)	-142 m
3. fosse Mobile	(Agris)	-59 m
4. trou du bois du Clos	(Pranzac)	-55 m
5. trou de la parcelle 254	(Bunzac)	-53 m
6. gouffre de Saulnières	(Saint-Projet)	-52 m
7. fosse Limousine	(Agris)	-45 m
8. trou qui Fume	(La Rochette)	-40 m
9. gouffre de Chez Porchier	(Saint-Projet)	-38 m
10. gouffre de Trotte-Renard	(Touvre)	-37 m
11. gouffre de l'Angoisse	(Mouthiers-sur-Boëme)	-37 m
12. grottes du Quéroy	(Chazelles)	-35 m
13. trou des Cavernes	(Soyaux)	-34 m
14. grotte des Chirons	(Puymoyen)	-33 m
15. aven de la Baisse à Barret	(Saint-Projet)	-32 m
16. aven du château des Capus	(Coulgens)	-31 m
17. fosse Rode	(Agris)	-30 m

Développement

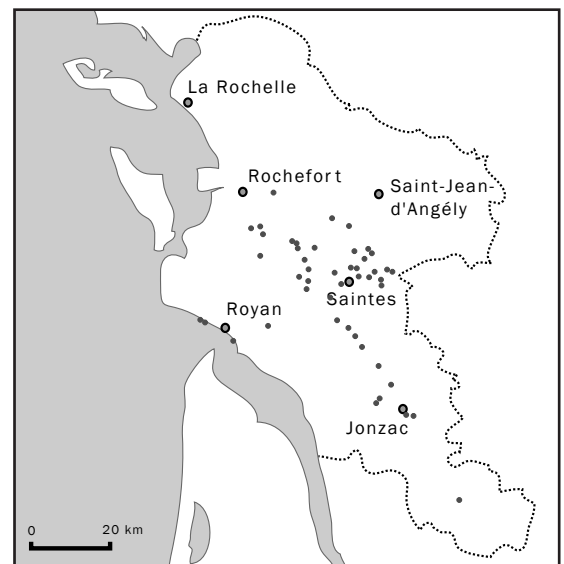
1. trou qui Fume	(La Rochette)	13 000 m
2. fosse Mobile	(Agris)	7 000 m
3. grottes de Rancogne	(Rancogne)	2 780 m
4. gouffre de Saulnières	(Saint-Projet)	1 970 m
5. grottes du Quéroy	(Chazelles)	1 400 m
6. trou du bois du Clos	(Pranzac)	1 236 m
7. grotte de l'Hirondelle	(Angoulême)	994 m
8. grotte des Moradies	(Marthon)	775 m
9. grotte de Gratte-Chèvre	(Agris)	723 m
10. grotte de Grosbot	(Champagne-Mouton)	670 m
11. résurgence du Cro	(Marsac)	600 m
12. grotte-perte de Chez Roby	(Bunzac)	505 m
13. grotte de Bagnolet-le-Bas	(Cognac)	500 m
14. grotte des Rameaux	(Vilhonneur)	480 m
15. grotte du Sabbat	(Vilhonneur)	430 m
16. grotte de la Fontaine Blanche	(Edon)	400 m
17. grotte de la Fuie	(Saint-Laurent-de-Céris)	400 m
18. grotte du Murin	(Bunzac)	397 m
19. grotte de la Ramisse	(Rivières)	386 m
20. fosse Limousine	(Agris)	359 m
21. grotte du Chatelard	(Rivières)	350 m
22. grotte des Fées	(Rancogne)	330 m
23. résurgence de Parzac	(Parzac)	300 m
24. grotte de Souffrignac	(Souffrignac)	280 m
25. trou des Cavernes	(Soyaux)	272 m

Salle Calvados dans
le trou qui Fume,
La Rochette, Charente
(cliché Thierry Le Roux).



26. grotte du Cluzeau	(Vitrac)	270 m
27. grotte des Perrats	(Agris)	250 m
28. grotte de Lavaud	(Montbron)	245 m
29. résurgence de Lascoux	(Saint-Laurent-de-Céris)	240 m
30. grotte de Chez Tarrois	(Pranzac)	220 m
31. grotte de la Chapuse	(Torsac)	220 m
32. grotte de la Maison Blanche	(Saint-Projet)	220 m
33. grotte des Chirons	(Puymoyen)	204 m
34. grotte de Luget n°2	(Pranzac)	200 m
35. grotte de Feuillade	(Feuillade)	200 m

Répartition des cavités
dans le département
de la Charente-Maritime.



Renseignements :
Thierry LE ROUX.



Cavités de
+ de 10 m de
dénivellation et
+ de 50 m de
développement.

Charente-Maritime

Dénivellation

1. gouffre du Quai des Roches	(Saintes)	-23 m
2. souci de Chadennes	(Tesson)	-21 m
3. gouffre des Essards	(Les Essards)	-15 m
4. gouffre des Moutons	(Fontcouverte)	-15 m
5. grotte des Marsais	(Saint-Georges-des-Coteaux)	-14 m
6. grotte de Chez Lanté	(Le Douhet)	-12 m env.
7. gouffre de Chermignac	(Chermignac)	-11 m
8. gouffre des Beaupinières	(Saint-Hilaire-de-Villefranche)	-11 m env.

Développement

1. grotte de la Bodinerie	(Clion-sur-Seugne)	600 m env.
2. creux des Renards	(Champagne)	550 m
3. grottes du Bouil Bleu	(Saint-Porchaire)	550 m
4. grotte de Bois Bertaud	(Saint-Léger)	345 m
5. grotte des Corsaires	(Saint-Palais-sur-Mer)	300 m
6. grotte du Rocher	(Grandjean)	150 m
7. grotte de la pointe des Vallières	(Saint-Georges-de-Didonne)	145 m
8. grotte de la Vauzelle	(Saint-Porchaire)	142 m
9. grotte de Beaumaine	(La Chapelle-des-Pots)	140 m
10. souci de Chadennes	(Tesson)	105 m

11.	ruis. sout. de la Grand font du Douhet	(Le Douhet)	105 m	
12.	grotte de Chez Richard	(Ecoyeux)	100 m	env.
13.	caverne de Logerie	(Berneuil)	98 m	
14.	grotte des Groles	(Champagnac)	84 m	
15.	grotte du Quai des Roches	(Saintes)	70 m	
16.	grotte de Fontcouverte	(Fontcouverte)	70 m	
17.	grotte de Corme-Écluse	(Corme-Écluse)	60 m	
18.	grotte préhistorique du Gros Roc	(Le Douhet)	59 m	
19.	grotte des Cairns	(La Chapelle-des-Pots)	57 m	
20.	grotte de la Taupe	(Saint-Bris-des-Bois)	56 m	
21.	trou de Pampin	(Corme-Royal)	55 m	
22.	grotte de Fonsèche	(Tonnay-Charente)	53 m	
23.	grotte de Fuentès	(Montlieu-la-Garde)	53 m	
24.	ouaye à Métau	(Le Douhet)	50 m	
25.	riv. sout. de la Roche	(La Clisse)	50 m	
26.	gouffre des Essards	(Les Essards)	50 m	env.
27.	grotte des Aiguilles	(Saint-Porchaire)	>50 m	
28.	grotte du Cluseau	(Chaniers)	>50 m	
29.	grotte du Maine-Bernard	(Nieul-lès-Saintes)	>50 m	
Cavité déclassée :				
	grotte de Saint-Cézaire	(Saint-Cézaire)	Partiellement détruite	<50 m



La Grand font, cavité naturelle retaillée et aménagée par les Romains, Le Douhet, Charente-Maritime (cliché Thierry Le Roux).

Renseignements :
Jean-Yves BIGOT.
Liste établie d'après
l'Inventaire du Cher,
CDS 18, 1999.



Cavités de + de 5 m
de dénivellation
et + de 10 m
de développement.

Cher

Dénivellation

1.	grotte des Fous	(Saint-Florent-sur-Cher)	-11 m	
2.	grotte de l'Écologiste	(Sainte-Thorette)	-7 m	
3.	grotte de Saint-Rhombie	(Meillant)	-6 m	
4.	aven 2 du champ de la Bruyère	(Meillant)	-6 m	
5.	avaloir des Prats	(Ménéton-Salon)	-5 m	
6.	aven 1 du champ de la Bruyère	(Meillant)	-5 m	
En attente :				
	aven Popaul	(Veaugues)	(-12/+8)	20 m env.
	aven Patrick	(Veaugues)	(-9/+4)	13 m env.

Développement

1.	grotte de Chanteloup	(Lunery)	165 m
2.	grotte de la Loutonnière	(Farges-Allichamps)	90 m
3.	perte du Gros Buisson	(Meillant)	90 m
4.	perte de l'Étang de la Grille	(Meillant)	84 m
5.	grotte de l'Écologiste	(Sainte-Thorette)	65 m
6.	grotte des Fous	(Saint-Florent-sur-Cher)	56 m
7.	puits de la Rose	(Saint-Martin-d'Auxigny)	48 m
8.	aven 2 du champ de la Bruyère	(Meillant)	35 m
9.	aven 1 du champ de la Bruyère	(Meillant)	25 m

10. grotte de Saint-Rhomble	(Meillant)	20 m	
11. aven Popaul	(Veaugues)	20 m	
12. grotte de Font-Moreau	(Sainte-Thorette)	10 m	
En attente :			
grotte de Vernillet	(La Chapelle-Saint-Ursin)	300 m	env.
grotte des Petites Chaumes	(La Chapelle-Saint-Ursin)	60 m	env.
aven Patrick	(Veaugues)	50 m	env.



Gours dans l'évent des Jonquilles, Noailles, Corrèze (cliché Francis Guichard).

Renseignements :
Thierry MARCHAND.

Cavités de
+ de 20 m
de dénivellation
et + de 100 m de
développement.

Corrèze

Dénivellation

1. réseau de la Couze	(Noailles / Chasteaux)	(-/+)	-103 m	
2. perte de Ferrière	(Chartrier-Ferrière)		-90 m	env.
3. gouffre de Combe Nègre	(Nespouls)		-75 m	
4. grotte de la Garnie	(Nonards)		-45 m	
5. abîme de l'Anémone	(Perpezac-le-Blanc)		-36 m	
6. gouffre de la Charnie	(Ayen)		-35 m	env.
7. aven de la Font Trouvée	(Noailles)		-35 m	env.
8. grotte du tunnel de Murel	(Chasteaux)	(-12/+18)	30 m	
9. gouffre du château de Perpezac	(Perpezac-le-Blanc)		-27 m	
10. abîme de la Fage	(Noailles)		-27 m	
11. grotte du tunnel de Fontille	(Chasteaux)	(-10/+16)	26 m	
12. grotte des Jendelles	(Perpezac-le-Blanc)		-25 m	env.
13. aven des Compagnons	(Chasteaux)		-22 m	

Développement

1. réseau de la Couze	(Noailles / Chasteaux)	16 426 m	
a) gouffre du Blagour	(Chasteaux)	1 100 m	
b) gouffre du Briant	(Noailles)	3 440 m	
c) pertes de la Couze	(Noailles)	4 260 m	
d) évent et puits des Jonquilles	(Noailles)	7 626 m	
2. grotte du tunnel de Fontille	(Chasteaux)	1 500 m	
3. doux de Saint-Cernin	(Saint-Cernin-de-Larche)	1 200 m	env.
4. grotte du tunnel de Murel	(Chasteaux)	804 m	
5. abîme de la Fage	(Noailles)	705 m	
6. grotte de la Garnie	(Nonards)	455 m	
7. grotte de Saint-Robert	(Saint-Robert)	413 m	
8. aven de la Font Trouvée	(Noailles)	154 m	
9. bouffia du Tillet	(Queyssac-les-Vignes)	150 m	env.
10. grotte des Jendelles	(Perpezac-le-Blanc)	130 m	
En attente :			
perte de Ferrière	(Chartrier-Ferrière)	? m	

Renseignements :
Jean-Yves BIGOT.
Liste établie d'après
Grottes de Corse,
Remy, 1950.



Cavités de
+ de 50 m de
développement.

Corse-du-Sud

Développement

1. **grotte Saint-Barthélémy** (Bonifacio) **96 m**
En attente :
La Sdragonato (Bonifacio) ? m

*Le Pertusato,
Bonifacio, Corse-du-Sud
(cliché Francis Guichard).*



Renseignements :
Jean-Noël DUBOIS,
CDS 2B et Ligue
spéléologique de
Haute-Corse.



Cavités de
+ de 20 m de
dénivellation
et + de 50 m de
développement.

Haute-Corse

Dénivellation

- | | | | | |
|--------------------|---|------------------------|---------------|----------|
| 1. | buga di A Cutina | (Ghisoni) | -117 m | |
| 2. | gouffre de Lainosa | (Olcani) | -80 m | env. |
| 3. | gouffre I Luminelli | (Morosaglia) | -61 m | |
| 4. | gouffre U Tribbiolu | (San-Nicolao) | -47 m | |
| 5. | gouffre Castiglione 1 (ou trou du Pylône) | (Oletta) | -43 m | |
| 6. | grotta di Pietralbello | (Moltifao) | -38 m | |
| 7. | gouffre Castiglione 3 (ou Troufouilles) | (Oletta) | 37 m | (-32/+5) |
| 8. | gouffre Castiglione 2 (ou grotte des Chauves-souris) | (Oletta) | -37 m | |
| 9. | gouffre d'Altiani | (Piedicorte-di-Gaggio) | -35 m | env. |
| 10. | grotte Santa Catalina | (Sisco) | +33 m | |
| 11. | gouffre Castiglione 5 (ou trou Rollingstone) | (Oletta) | -32 m | |
| 12. | aven de l'Avaloir | (Bastia) | -31 m | |
| 13. | grotte de Brando | (Brando) | +30 m | |
| 14. | aven de Razzu Bianco | (Venaco) | -29 m | |
| 15. | trou de Cassiopée | (Morosaglia) | -27 m | |
| 16. | grotte de Butrone | (Sisco) | 26 m | (-22/+4) |
| 17. | grotta de I Mori | (Cagnano) | -24 m | |
| 18. | grotte de Valletto | (Casanova) | 22 m | (-13/+9) |
| 19. | aven du Sémaphore | (Brando) | -22 m | |
| 20. | trou du Bulbe | (Morosaglia) | -21 m | |
| 21. | gouffre Castiglione 14 (ou trou de l'Incendie) | (Oletta) | -20 m | |
| 22. | gouffre Castiglione 12 (ou Troufaille) | (Oletta) | -20 m | |
| 23. | gouffre San Reginu 1 | (Oletta) | -20 m | |
| 24. | trou de Velone | (Velone-Orneto) | -20 m | env. |
| Cavité déclassée : | | | | |
| | grotte de Capannuli | (Omessa) | -6 m | |

Développement

- | | | | | |
|-----|---|-----------------------|--------------|------|
| 1. | grotte de Butrone | (Sisco) | 557 m | |
| 2. | gouffre Castiglione 3 (ou Troufouilles) | (Oletta) | 528 m | |
| 3. | grotte de Carpinella | (Lano) | 500 m | env. |
| 4. | buga di A Cutina | (Ghisoni) | 339 m | |
| 5. | grotte de Sapara | (Castiglione) | 337 m | |
| 6. | gouffre Castiglione 1 (ou trou du Pylône) | (Oletta) | 298 m | |
| 7. | grotta di Pietralbello | (Moltifao) | 286 m | |
| 8. | gouffre I Luminelli | (Morosaglia) | 253 m | |
| 9. | gouffre Castiglione 5 (ou trou Rollingstone) | (Oletta) | 241 m | |
| 10. | gouffre Castiglione 2 (ou grotte des Chauves-souris) | (Oletta) | 211 m | |
| 11. | grotte Santa Catalina | (Sisco) | 196 m | |
| 12. | aven de Razzu Bianco | (Venaco) | 186 m | |
| 13. | grotte de Brando | (Brando) | 154 m | env. |
| 14. | gouffre U Tribbiolu | (San-Nicolao) | 148 m | |
| 15. | grotta di Ghjuvani | (Santa-Maria-di-Lota) | 133 m | |
| 16. | grotta I Topi Pinnuti | (Sorìo) | 132 m | |
| 17. | grotte de Cortè | (Pietracorbara) | 126 m | |

Porche d'entrée de
la grotte Santa Catalina,
Sisco, Haute-Corse
(cliché Jean-Noël Dubois).



18.	aven du Sémaphore	(Brando)	124 m	
19.	grotte de Valletto	(Casanova)	100 m	
20.	trou du Bulbe	(Morosaglia)	98 m	
21.	grotte de Tra Li Monti	(Lento)	90 m	
22.	grotta E Sulane	(Furiani)	88 m	env.
23.	grotta de I Mori	(Cagnano)	83 m	
24.	grotte A Supietra	(Omessa)	81 m	
25.	gouffre d'Altiani	(Piedicorte-di-Gaggio)	80 m	env.
26.	grotte Stèph'	(Sisco)	76 m	
27.	aven de l'Avaloir	(Bastia)	75 m	
28.	gouffre San Reginu 1	(Oletta)	66 m	
29.	trou de Cassiopée	(Morosaglia)	59 m	
30.	grotta de Gudrone	(Sorìo)	58 m	env.
31.	gouffre Castiglione 4 (ou la potion magique)	(Oletta)	57 m	
32.	grotta di Cudi	(Barbaggio)	51 m	
33.	grotte de Leccia Torta	(Castiglione)	50 m	env.
En attente :				
	grotta E Vecchi Marini	(Calvi)	92 m	env.
	grotte de Sette Solagnie	(Tox)	50 m	env.

Renseignements :
Pierre LAUREAU,
avec le concours de
Patrick DEGOUVE.



Cavités de
+ de 30 m de
dénivellation
et + de 200 m de
développement.

Côte-d'Or

Dénivellation

1.	réseau de Francheville	(Francheville)	(-131/+18)	149 m
	(Soucy - Combe aux Prêtres - Nonceuil)			
2.	gouffre de la Combe Belle Fille	(Messigny-et-Vantoux)		-64 m
3.	creux Percé	(Pasques)		-63 m
4.	gouffre du Bois Chomard	(Prenois)		-60 m
5.	gouffre de Curtil	(Val-Suzon)		-58 m
6.	grotte de la Combe Miale	(Salives)	(-49/+1)	50 m
7.	gouffre de la Combe Miollans	(Frénois)		-46 m
8.	gouffre de Mollepierre	(Bouilland)		-44 m
9.	gouffre du Carrefour de l'Étoile	(Courtivron)		-43 m
10.	grotte de la Carrière	(Ladoix-Serrigny)		-43 m
11.	gouffre de la Mare	(Touillon)		-42 m
12.	aven du Bois des Minières	(Cussey-les-Forges)		-42 m
13.	grotte de Rochechèvre	(Prenois)		+36 m
14.	grotte de Neuvon	(Plombières-lès-Dijon)	(-10/+25)	35 m
15.	trou de la Roche	(Baulme-la-Roche)		-35 m
16.	trou qui Fume	(Saint-Romain)	(-26/+5)	31 m
17.	trou de la Roche	(Quemigny-sur-Seine)		+30 m
18.	puits Groseille	(Arcenant)	(-25/+5)	30 m
Cavités déclassées :				
	trou de Bissey	(Bissey-la-Côte)	rebouché	-45 m
	gouffre Aurélie	(Lux)	rebouché	-42 m
	gouffre des Dames	(Velars-sur-Ouche)	rebouché à -23	-33 m

Développement

1.	réseau de Francheville	(Francheville)		28 000 m
	(Soucy - Combe aux Prêtres - Nonceuil)			
2.	grotte de Neuvo	(Plombières-lès-Dijon)		20 400 m
3.	grotte de Roche-Chèvre	(Prenois)		4 700 m
4.	trou de la Roche	(Quemigny-sur-Seine)		4 405 m
5.	réseau du Bel-Affreux - fontaine de la Roche aux Vieilles	(Antheuil)		3 500 m
6.	réseau de la Crétanne - source de la Bèze	(Bèze)		2 700 m
7.	puits du Diable	(Auxant)		1 850 m
8.	doux de Darcey	(Darcey)		1 035 m
9.	grotte de la Tournée	(Vauchignon)		700 m
10.	puits Groseille	(Arcenant)		560 m
11.	trou Madame	(Duesme)		550 m
12.	aven du Bois des Minières	(Cussey-les-Forges)	En partie artif.	470 m
13.	grotte des Chauves-souris n°2	(Darcey)		430 m
14.	creux Percé	(Pasques)		430 m
15.	grotte des Os Clairs	(Darcey)		400 m
16.	grotte de la Citerne	(Créancey)		400 m
17.	grotte de la Grande Dore	(Bouilland)		370 m
18.	complexe de la Vipère	(Darcey)		330 m
19.	gouffre de la Mare	(Touillon)		330 m
20.	grotte Burgonde	(Nolay)		320 m
21.	abîme de Bévy	(Bévy)		320 m
22.	grotte du Contard	(Plombières-lès-Dijon)		300 m
23.	creux Tombain	(Ternant)		300 m
24.	puits du Chêne (ou 8^e aven)	(Cussey-les-Forges)		290 m
25.	grotte de la Carrière	(Ladoix-Serrigny)		270 m
26.	peuptu de la Combe Chaignay	(Vernot)		270 m
27.	gouffre des Angles	(Puits)		270 m
28.	carr. sout. de Perrière Piarde	(Meursault)	En partie artif.	260 m
29.	gouffre du Bois Chomard	(Prenois)		250 m
30.	trou qui Fume	(Saint-Romain)		250 m
31.	grotte du Fain	(Touillon)		250 m
32.	grotte de la Buse	(Darcey)		240 m
33.	grotte de la carrière des Fourches	(Magny-lès-Villiers)		240 m
34.	source du Rui Blanc	(Saint-Martin-du-Mont)		230 m
35.	fontaine d'Antigny-le-Château	(Foissy)		230 m
36.	grotte de la Bretelle H6	(Plombières-lès-Dijon)	En partie artif.	225 m
37.	doux de Châtillon	(Châtillon-sur-Seine)		220 m
38.	trou des Peutels n°1	(Bellenot-sur-Seine)		220 m
39.	grotte de la Combe du Jeu	(Bussy-le-Grand)		215 m
40.	gouffre du Père Fan	(Jailly-les-Moulins)		215 m
41.	grotte de la Galopine	(Aignay-le-Duc)		210 m
42.	grotte de la carrière de Morville	(Fresnes)		200 m
43.	trou des Peutels n°2	(Saint-Marc-sur-Seine)		200 m
44.	grotte de la Fontaine au Chat	(Val-Suzon)		200 m



Passage au-dessus
d'un lac dans le gouffre
de la Combe aux Prêtres,
Francheville, Côte-d'Or
(cliché Jean-Pierre Buch).

Renseignements :
Jean-Yves BIGOT.



Cavités de
+ de 30 m de
dénivellation et
+ de 30 m de
développement.

Côtes-d'Armor

Dénivellation

1. **trou de Poulifer - houle de Poulifée** (Fréhel) **-40 m env.**

Développement

1. **houle de la Banche** (Fréhel) **142 m**
2. **grande grotte de la pointe du Jas** (Fréhel) **88 m**
3. **houles du Débarcadère** (Fréhel) **76 m**
4. **grotte Noire** (Fréhel) **73 m**
5. **trou de Poulifer - houle de Poulifée** (Fréhel) **62 m**
6. **houle aux Pigeons** (Fréhel) **61 m**
7. **grottes n°6 de Poulifer** (Fréhel) **48 m**
8. **grottes n°2 de la pointe du Jas** (Fréhel) **47 m**
9. **grottes n°1 de la pointe du Jas** (Fréhel) **45 m**
10. **grottes n°1 de Port-au-Suet** (Fréhel) **43 m**
11. **grottes n°3 de Port-au-Suet** (Fréhel) **42 m**
12. **houle de la Roche Jaune** (Fréhel) **41 m**
13. **grottes n°2 de Port-au-Suet** (Fréhel) **38 m**
14. **grotte n°2 de l'anse des Sévignés** (Fréhel) **36 m**
15. **Quatre grottes Jumelées** (Fréhel) **34 m**
16. **grotte des Loges** (Fréhel) **33 m**
17. **grotte-tunnel de l'Evette** (Fréhel) **33 m**
18. **grottes n°3 de Poulifer** (Fréhel) **32 m**
19. **grottes n°4 de Port-au-Suet** (Fréhel) **31 m**
20. **grottes n°5 de Port-au-Suet** (Fréhel) **31 m**



Grotte de Pory, Cap Fréhel, Côtes-d'Armor
(cliché Jean-Yves Bigot).

Renseignements :
Jean-Yves BIGOT.

Liste établie d'après
les renseignements
de Claude MOURET :
in Les grandes
cavités françaises
10 ans après
(Bigot & Chabert,
Spelunca., 47, 1992).



Cavités de + de 5 m
de développement.

Creuse

Développement

1. **souterrain de la Mazière** (Le Compas) **11 m**
2. **grotte de la Croisière** (Saint-Maurice-la-Souterraine) **6 m**

Galerie du trou du Vent,
Bouzig, Dordogne
(cliché Francis Guichard).



Renseignements :
Francis GUICHARD.



Cavités de
+ de 30 m de
dénivellation et
+ de 500 m de
développement.

Dordogne

Dénivellation

1. **résurgence du Grand Soucy** (Saint-Vincent-sur-l'Isle) **-107 m**
2. **trou du Vent** (Bouzig) **104 m**
3. **eydze du Raysse** (Jayac) **-61 m**
4. **eydze de la Combe de Pau** (Terrasson) **-56 m**
5. **doux de Coly** (Lacassagne) **-52 m**
6. **ruis. sout. de Sarconnat** (Excideuil) **-48 m**
7. **gouffre de Beaubeau** (Goût-Rossignol) **-47 m**
8. **gouffre des Grandes Grèzes** (Nadaillac) **-46 m**
9. **eydze de Pech Peyrou** (Nadaillac) **-45 m**
10. **gouffre de Paussac** (Paussac-et-Saint-Vivien) **-44 m**
11. **gouffre de Proumeyssac** (Audrix) **-42 m**
12. **trou de l'Arc** (Domme) **-40,5 m**

13.	grotte-gouffre de la Plaine de Thomas	(Campagnac-lès-Quercy)		-39 m
14.	puits et grotte noyée de la Borie	(Cendrieux)		-38 m
15.	grotte de Vieilmouly	(Les Eyzies)		-37,2 m
16.	eydze de Pech d'Assial	(Borrèze)		-37 m
17.	gouffre de la Contarie	(Azerat)		-36 m
18.	puits de la Roche	(Jaures)		-36 m
19.	gouffre de Gadeau	(Coulaures)		-35 m
20.	gouffre du Canadien	(Castelnaud-la-Chapelle)		-35 m
21.	puits artif. du château de Campagne	(Saint-Pardoux-et-Vielvic)		-35 m
22.	grotte de Bara-Bahau	(Le Bugue)	(-15,5/+18)	33,5 m
23.	eydze d'En Brousse	(Jayac)		-32 m
24.	fente des Fraux	(La Bachellerie)		-32 m
25.	perte de la Cave	(Granges-d'Ans)		-31,4 m
26.	gouffre de Salavert	(Azerat)		-31 m
27.	gouffre de Salavert	(Borrèze)		-31 m
28.	trou du Loup	(Domme)		-31 m
29.	puits de Pechmezel	(Borrèze)		-30 m
30.	gouffre de Crobique	(Beynac)		-30 m
31.	gouffre de Veyreyras	(Thiviers)		-30 m
32.	perte du Cros	(Chalagnac)		-30 m
33.	gouffre des Grèzes	(Grèzes)		-30 m
34.	gouffre de la Terrassonie	(Chancelade)		-30 m
35.	grottes de Cournazac - Paulin	(Les Eyzies)		-30 m
36.	grotte de Journiac	(Journiac)		-30 m
37.	grotte de la Millette	(Nailhac)		-30 m
38.	source de Glane	(Saint-Jory-de-Lasbloux)		-30 m
39.	grottes de la Plansonnie - Le Poirier	(Azerat)		-30 m env.

Développement

1.	trou du Vent	(Bouzig)		10 800 m
2.	grotte de Villars	(Villars)		9 000 m
3.	grotte de Miregnac	(Rouffignac)		7 500 m
4.	ruis. sout. de Sarconnat - Les Charreaux	(Excideuil)		6 768 m
5.	trou de la Millette	(Nailhac)		4 500 m
6.	doux de Coly	(Lacassagne)		4 250 m
7.	trou du Petit Homme	(Cherveix-Cubas)		3 600 m
8.	ruis. sout. de la Font Anguillère	(Rouffignac-de-Sigoulès)		3 576 m
9.	grotte de la Varenne	(Saint-Front-la-Rivière)		2 500 m
10.	riv. sout. de la Reille	(Nailhac)		2 260 m
11.	ruis. sout. des Echasses	(Saint-Martin-le-Pin)		2 058 m
12.	source de la Clautre	(Touitoirac)		2 000 m
13.	riv. sout. du Plancat	(Le Bugue)		1 700 m
14.	grotte préhistorique de Cussac	(Le Buisson-de-Cadouin)		1 650 m
15.	évent de la Bouygue	(Lacassagne)		1 600 m
16.	ruis. sout. des Rhodes-Basses	(Ribagnac)		1 614 m
17.	ruis. sout. de la Borie	(Sainte-Eulalie-d'Eymet)		1 563 m
18.	perte de la Tuillière, ou du Grand Coderc	(Grange-d'Ans)		1 550 m
19.	trou du Huguenot	(Cherveix-Cubas)		1 550 m
20.	trou de la Pépie	(La Chapelle-Montmoreau)		1 500 m
21.	grotte du Redoulet, ou de Caudon	(Domme)		1 400 m
22.	perte de la Cave	(Granges-d'Ans)		1 400 m



Concrétions de la grotte de Crobique, Dordogne (cliché Francis Guichard).

23.	grotte de la Meyssandie	(Rouffignac-de-Sigoulès)	1 348 m	
24.	ruis. sout. du Queyla	(Conne-de-la-Barde)	1 258 m	
25.	ouillade de Sainte-Hilaire	(Toutoirac)	1 130 m	
26.	grotte de Dévigne	(Issac)	1 050 m	
27.	ruis. sout. de la Coquette	(Saint-Capraise-d'Eymet)	1 010 m	
28.	grotte du Lavoir de Bussac	(Grange-d'Ans)	1 015 m	
29.	réseau La Plansonnie - Le Poirier	(Azerat)	1 000 m	
30.	gouffre de Crobique	(Beynac)	980 m	
31.	grotte de Journiac	(Journiac)	950 m	
32.	font de la Doue	(Saint-Raphaël)	940 m	
33.	grotte préhistorique de Cadouin	(Le Buisson-de-Cadouin)	900 m	
34.	trou de l'Arc	(Domme)	890 m	
35.	source de Glane	(Saint-Jory-Lasbloux)	850 m	
36.	ruis. sout. de Vignerac	(Le Change)	850 m	
37.	grotte-gouffre de la Plaine de Thomas	(Campagnac-lès-Quercy)	810 m	
38.	ruis. sout. des Bardicales	(Maurens)	800 m	
39.	ruis. sout. de Fonroque	(Marquay)	785 m	
40.	ruis. sout. de Gaulejat	(Montignac)	780 m	
41.	méandre de la Grézelle	(Marquay)	750 m	
42.	ruis. sout. de Font de Cuges	(Bars)	742 m	
43.	ruis. sout. de la Rouquette	(Port-Sainte-Foy-et-Ponchapt)	707 m	
44.	trou de la Salamandre	(Saint-Romain-et-Saint-Clément)	700 m	
45.	fontaine du Toulon	(Gaugeac)	700 m	
46.	grotte du Cheyrat	(Villamblard)	680 m	
47.	grotte de Beaussac	(Beaussac)	660 m	
48.	grottes de Cournazac - Paulin	(Les Eyzies)	650 m	
49.	grotte de Cérifol	(Brantôme)	620 m	
50.	grotte du Terme	(Saint-Germain-du-Salembre)	600 m	
51.	grotte de la Brauge	(Plazac)	572 m	
52.	grotte de Brungidou	(Mauzens-Miremont)	550 m	
53.	grotte du Gué de la Roque	(Lamonzie-Montastruc)	550 m	
54.	grotte des Ourtaloux n°1	(Manaurie)	542 m	
55.	grotte de Bourg-des-Maisons	(Bourg-des-Maisons)	530 m	
56.	ruis. sout. de Barjou	(Sainte-Croix-de-Beaumont)	520 m	
57.	perte de la Couronnade	(Molières)	520 m	
58.	grotte des Douymes supérieure	(Azerat)	518 m	
59.	grotte des Combarelles	(Les Eyzies)	511 m	
60.	perte de la Jasse	(Chournac-d'Ans)	510 m	
61.	grotte de Caillaud	(Teyjat)	510 m	
62.	évent du Bos Nègre	(Terrasson)	507 m	
63.	grotte de Lacoste	(Orliac)	500 m	
64.	grotte de Paricaud	(Chancelade)	500 m	env.
65.	grotte de Saint-Sulpice	(Saint-Sulpice-d'Eymet)	500 m	env.
66.	grotte de Caramen	(Saint-Amand-de-Coly)	500 m	env.

Renseignements :
Benoît DECREUSE.



Cavités de
+ de 100 m de
dénivellation et
+ de 1 000 m de
développement.

Doubs

Dénivellation

1.	réseau du Verneau	(Déservillers / Nans-sous-Sainte-Anne)	-387 m	
2.	gouffre de Montaigu	(Courcelles-lès-Châtillon)	-387 m	
3.	gouffre du Mont Ratey	(Arc-sous-Cicon)	-238 m	
4.	gouffre de la Légarde	(Haute-pierre-le-Châtelet)	-236 m	env.
5.	gouffre de Vauvougier	(Malbrans)	-215 m	
6.	gouffre du Leubot	(Gonsans)	-215 m	
7.	gouffre du Paradis	(Trépot)	-215 m	
8.	gouffre des Bruyères	(Villars-lès-Blamont)	-190 m	
9.	gouffre de la Vieille Herbe	(L'Hôpital-du-Grosbois)	-180 m	
10.	gouffre de Lachenau	(Trépot)	-175 m	
11.	gouffre de la Grange Brulée	(Athose)	-171 m	
12.	grotte du Folaven	(Saraz)	-169 m	
13.	grotte de Nouailles	(Mouthier-Haute-pierre)	+167 m	
14.	gouffre n°1 du Cyclope	(Longeville)	-164 m	
15.	gouffre n°2 des Chasaux	(Naisey)	-158 m	
16.	gouffre du Gros-Bourbier	(L'Hôpital-du-Grosbois)	-155 m	
17.	gouffre Huot ou Poulerot	(Fournets-Luisans)	-155 m	
18.	gouffre du Charretier	(Fournets-Luisans)	-152 m	
19.	gouffre Dauphin	(Vellerot-lès-Belvoir)	-150 m	

Tyrolienne au-dessus
du lac dans la baume
de Sainte-Anne, Doubs
(cliché Damien Butaeye).



20.	creux de la Rasse	(Passonfontaine)	-140 m	
21.	gouffre Didier	(Boujailles)	-135 m	
22.	puits de Jardel	(Chaffois)	-135 m	
23.	gouffre de la Cernue	(Vanclans)	-133 m	
24.	gouffre Ferréol	(Fournets-Luisans)	-130 m	
25.	aven de l'Avoir Trouvé	(Saraz)	-130 m	env.
26.	gouffre du Brizon	(Montrond-le-Château)	-128 m	
27.	puits de la Lave	(Montrond-le-Château)	-126 m	
28.	puits de la Belle-Louise	(Montrond-le-Château)	-122 m	
29.	puits de Poudry	(Crosey-le-Petit)	-120 m	
30.	baume de Sainte-Anne	(Sainte-Anne)	-117 m	
31.	gouffre de la Brosse	(Montrond-le-Château)	-116 m	
32.	grotte du Cul-de-Vau	(Vuillafans)	+116 m	
33.	grotte des Cavottes	(Montrond-le-Château)	-115 m	
34.	gouffre du Pré Rond	(Montrond-le-Château)	-112 m	
35.	gouffre du Morey	(Vercel)	-112 m	
36.	gouffre des Saussaies	(L'Hôpital-du-Grosbois)	-109 m	
37.	perte des Ravières	(Bolandoz)	-107 m	
38.	gouffre de Pourpevelle	(Soye)	-106 m	
39.	gouffre P3 Chez-les-Veuves	(Passonfontaine)	-105 m	
40.	gouffre de la Combe d'Anroz	(Naisey-les-Granges)	-105 m	
41.	gouffre de Vau	(Nans-sous-Sainte-Anne)	-102 m	
42.	gouffre du Franc	(Rurey)	-101 m	
43.	gouffre du Bois d'Ully	(Ornans)	-100 m	
44.	gouffre Maurice Baulier	(Gonsans)	-100 m	
45.	gouffre du Champ-Raymond	(Gonsans)	-100 m	
46.	baume de Boujailles	(Boujailles)	-100 m	
47.	grotte du Lançot	(Consolation-Maisonnettes)	+100 m	

Développement

1.	réseau du Verneau	(Déservillers / Nans-sous-Sainte-Anne)	33 300 m	
2.	gouffre de Pourpevelle	(Soye)	10 755 m	
3.	grotte des Chaillets	(Cademène)	9 050 m	
4.	grotte d'En Versenne	(Luxiol)	8 192 m	
5.	grotte de Chauveroché	(Ornans)	8 000 m	env.
6.	gour de Bouclans	(Bouclans)	6 010 m	
7.	grotte du Crotot	(Romain)	6 000 m	
8.	trou au Chien - baume de Gonvillars	(Arcey / Saulnot, 70)	5 700 m	env.
9.	grotte de Nouailles	(Mouthier-Hautepierre)	5 220 m	
10.	grotte de la Malatière	(Bournois)	4 760 m	
11.	grotte Sarrazine	(Nans-sous-Sainte-Anne)	4 730 m	
12.	grotte du Cul-de-Vau	(Vuillafans)	4 485 m	
13.	gouffre Dauphin	(Vellerot-lès-Belvoir)	4 000 m	env.
14.	gouffre du Leubot	(Gonsans)	3 775 m	
15.	grotte des Cavottes	(Montrond-le-Château)	3 589 m	
16.	grotte de Vergetolle	(Châteauvieux-les-Fossés)	3 530 m	
17.	source Bleue	(Cusance)	3 458 m	
18.	grotte du Grand Bief	(Lods)	3 395 m	
19.	grotte de Sainte-Catherine	(Laval-le-Prieuré)	3 260 m	
20.	grotte du Lançot	(Consolation-Maisonnettes)	3 200 m	env.
21.	grotte de la Baume du Rocher	(Mouthier-Hautepierre)	3 000 m	env.
22.	grotte de la Borne de Martinvaux	(Loray)	2 980 m	

23.	grotte de la Fontaine de la Roche	(Auxon-Dessus)	2 602 m	
24.	grotte n°1 de Vermondans	(Plaimbois-Vennes)	2 600 m	env.
25.	gouffre de Vauvougier	(Malbrans)	2 550 m	
26.	grotte du Moulin des Iles	(Cademène)	2 544 m	
27.	grotte de la Roche	(Courchapon)	2 506 m	
28.	grotte de la Réverotte	(Loray)	2 170 m	
29.	grotte de la Thaverotte	(Guillon-les-Bains)	2 160 m	
30.	grotte du Château de la Roche	(Chamesol)	2 100 m	
31.	grotte nord du Creux Billard	(Nans-sous-Sainte-Anne)	2 075 m	
32.	trou Glou Glou	(Abbévillers)	2 000 m	env.
33.	grotte du Château	(Les Terres-de-Chaux)	2 000 m	env.
34.	fontaine de Lougres	(Lougres)	2 000 m	env.
35.	baume des Curés	(Villers-sous-Chalamont)	2 000 m	env.
36.	grotte du Trésor	(Les Combes)	1 810 m	
37.	gouffre du Mont Ratey	(Arc-sous-Cicon)	1 800 m	
38.	trou des Seris	(Gondenans-les-Moulins)	1 800 m	
39.	source de l'Écoutot	(Scey-en-Varais)	1 750 m	
40.	gouffre de Lachenau	(Trépot)	1 740 m	
41.	grotte du Bief Paroux	(Goumois)	1 700 m	
42.	perte du moulin de Chantereine	(Passonfontaine)	1 598 m	env.
43.	baume de Sancey	(Sancey-le-Long)	1 455 m	
44.	gouffre du Seu	(Dammartin-les-Templiers)	1 435 m	
45.	perte des Ravières	(Bolandoz)	1 422 m	
46.	creux de la Roche	(Autechaux)	1 415 m	
47.	gouffre de Montaigu	(Courcelles-lès-Châtillon)	1 400 m	
48.	baume de Boujailles	(Boujailles)	1 350 m	
49.	grotte de Fourbanne	(Fourbanne)	1 300 m	
50.	grotte du Château d'Eau	(Romain)	1 300 m	
51.	grotte du Tunnel	(Rang-lès-l'Isle)	1 290 m	
52.	source de la Loue	(Ouhans)	1 200 m	env.
53.	grotte de la Creuse	(Blamont)	1 180 m	
54.	source du Val	(Pierrefontaine-lès-Varans)	1 180 m	
55.	gouffre de Granges-Mathieu	(Chenecey-Buillon)	1 173 m	
56.	baume Archée	(Mouthier-Hautepierre)	1 130 m	
57.	gouffre de la Grange Brulée	(Athose)	1 125 m	env.
58.	gouffre du Brizon	(Montrond-le-Château)	1 120 m	
59.	perte de la Baraque	(Arc-sous-Montenot)	1 115 m	
60.	gouffre du Paradis	(Trépot)	1 100 m	
61.	Le Gouron	(Lods)	1 100 m	env.
62.	source du Lison	(Nans-sous-Sainte-Anne)	1 100 m	
63.	grotte de Plaisir-Fontaine	(Bonnevaux-le-Prieuré)	1 100 m	
64.	trou de la Côtotte	(Saint-Hippolyte)	1 100 m	
65.	grotte des Orcières	(Montivernage)	1 030 m	
66.	grotte des Faux-Monnayeurs	(Mouthier-Hautepierre)	1 025 m	
67.	source Bleue	(Montperreux)	1 000 m	env.
68.	grotte d'Osselle	(Rozet-Fluans)	1 000 m	env.
69.	grotte Sous la Côte	(Gondenans-Montby)	1 000 m	env.
70.	grotte du Lavoir	(La Sommette)	1 000 m	env.
71.	creux des Alloz	(Vellefans)	1 000 m	

La source du Lison à Nans-Sous-Sainte-Anne, Doubs (cliché Philippe Bertochio).



Renseignements :
Jean-Yves BIGOT,
avec le concours
de Jean-Jacques
AUDOUARD,
Serge CAILLAULT et
Bernard THOMACHOT.



Cavités de
+ de 100 m de
dénivellation
et + de 1 000 m
de développement.

Drôme

Dénivellation

1.	grotte de la Luire	(Saint-Agnan-en-Vercors)	(-451/+96)	547 m	
2.	trou Spinette	(Saint-Agnan-en-Vercors)		-460 m	
3.	puits Vincens	(Saint-Agnan-en-Vercors)		-403 m	
4.	scialets Neufs	(Vassieux-en-Vercors)		-385 m	
5.	réseau Christian-Gathier	(Bouvante)	(-107/+202)	309 m	
6.	glacière de Carri	(Bouvante)		-210 m	
7.	grotte de Thais	(Saint-Nazaire-en-Royans)		-200 m	env.
8.	grotte du Brudour	(Bouvante)		+199 m	
9.	trou du Diable	(Saou)		-170 m	
10.	scialet du Pichet	(Saint-Agnan-en-Vercors)		-168 m	
11.	gour fumant d'Herbouilly	(Saint-Martin-en-Vercors)		-163 m	
12.	scialet des Meyniers	(Saint-Laurent-en-Royans)		-158 m	
13.	puits du Satyre	(Bouvante)		-155 m	
14.	gouffre de l'Arp	(Sainte-Eulalie-en-Royans)		-150 m	
15.	siphon d'Arbois (ou Bournillone)	(Saint-Julien-en-Vercors)		145 m	
16.	gouffre de Comblezine	(Léoncel)		-140 m	
17.	perte du ruis. des Sagnes	(Vassieux-en-Vercors)		-135 m	
18.	trou du Diable	(Saint-Agnan-en-Vercors)		-132 m	
19.	sariat Henri	(Romeyer)		-130 m	
20.	grotte Merveilleuse supérieure	(Saint-Julien-en-Vercors)	(-1,5/+121)	-122,5 m	
21.	scialet Michellier	(Vassieux-en-Vercors)		-120 m	env.
22.	scialet n°2 de Combe Noire	(Bouvante)		-115 m	
23.	scialet Félix	(Saint-Martin-le-Colonel)		-110 m	
24.	scialet n°1 de Prê Moutet	(Saint-Jean-en-Royans)		-106 m	
25.	scialets des Fecchios	(Saint-Jean-en-Royans)		-102 m	
26.	scialet de Fontfroide	(Saint-Agnan-en-Vercors)		-100 m	
27.	scialet de la Grande Astrance	(Saint-Agnan-en-Vercors)		-100 m	
28.	gouffre de But Sapiau	(Chamaloc)		-100 m	
	Cavité déclassée :				
	grotte des Sadoux	(La Chaudière)		-98 m	

Développement

1.	grotte de la Luire	(Saint-Agnan-en-Vercors)		37 563 m	
2.	réseau Christian-Gathier	(Bouvante)		9 406 m	
3.	grotte du Brudour	(Bouvante)		5 900 m	
4.	trou de l'Aygue	(Saint-Agnan-en-Vercors)		3 500 m	
5.	émergence de Bourne	(Beaufort-sur-Gervanne)		3 200 m	env.
6.	gour fumant d'Herbouilly	(Saint-Martin-en-Vercors)		2 500 m	
7.	grotte des Ramats	(Saint-Martin-en-Vercors)		2 294 m	
8.	grotte-résurg. du Courant d'Air	(Saint-Agnan-en-Vercors)		1 300 m	env.
9.	trou Arnaud	(Saint-Nazaire-le-Désert)		1 300 m	env.
10.	grotte du Berger	(Saint-Julien-en-Quint)		1 240 m	
11.	grotte de Thais	(Saint-Nazaire-en-Royans)		1 200 m	env.
12.	baume des Anges	(Donzère)		1 200 m	env.
13.	gouffre Chassillan	(Saint-Agnan-en-Vercors)		1 187 m	
14.	perte du ruis. des Sagnes	(Vassieux-en-Vercors)		1 050 m	
15.	siphon d'Arbois (ou Bournillone)	(Saint-Julien-en-Vercors)		1 000 m	env.
16.	résurgence du Cholet	(Saint-Laurent-en-Royans)		1 000 m	env.
17.	puits du Satyre	(Bouvante)		1 000 m	env.
18.	scialet Michellier	(Vassieux-en-Vercors)		1 000 m	env.



Remplissages
du scialet Michellier,
Vassieux-en-Vercors,
Drôme (cliché Serge
Caillault).

Renseignements :
Joël RODET.



Cavités de
+ de 20 m de
dénivellation et
+ de 50 m de
développement.

Eure

Dénivellation

1.	réseau du Fakir	(Caumont)		+43 m
2.	cheminée des Chocottes	(Caumont)	(-2/+37)	39 m
3.	cheminée de la Luxure	(Caumont)		+37 m
4.	gouffre Guy Denizot	(Rougemontiers)		-35 m
5.	trou du Chien	(Caumont)		+35 m
6.	cheminée du Casse-Tête	(Caumont)		+35 m
7.	riv. sout. des Robots	(Caumont)	(-10/+24)	34 m
8.	cheminée de la Galère	(Caumont)		+31 m
9.	réseau des Canoniers	(Caumont)		+30 m
10.	réseau de la salle du Labo	(Caumont)		+25 m
En attente :				
	cheminée du Mât	(Caumont)		+20 m

Développement

1.	riv. sout. des Robots	(Caumont)		2 040 m
2.	grotte de la Jacqueline	(Caumont)		1 050 m
3.	grotte de la Roche Percée	(Le Thuit)		572 m
4.	grottes du Mont Pivin	(Les Andelys)		302 m
5.	grotte de la Grande Faille	(Caumont)		288 m
6.	grotte du Pylône Aval	(Caumont)		230 m
7.	réseau de la Boue	(Caumont)		224 m
8.	trou du Chien	(Caumont)		215 m
9.	réseau des Canoniers	(Caumont)		188 m
10.	grotte du Château de la Ronce	(Caumont)		159 m
11.	réseau des Chocottes	(Caumont)		155 m
12.	réseau du Fakir	(Caumont)		133 m
13.	réseau du Pylône Nord	(Caumont)		124 m
14.	trou Bournichon	(Les Andelys)		115 m
15.	karst 16	(Caumont)		102 m
16.	réseau du Pylône Central	(Caumont)		101 m
17.	réseau Oïssel-Elbeuf	(Caumont)		98 m
18.	trou du Pévébis	(Le Landin)		98 m
19.	réseau inf. du moulin Heulin	(Brosville)		95 m
20.	réseau principal du Consul	(Caumont)		93 m
21.	réseau de la salle du Labo	(Caumont)		89 m
22.	réseau sup. du moulin Heulin	(Brosville)		95 m
23.	trou du Pont Saint-Pierre	(Le Thuit)		79 m
24.	réseau du Délaissé	(Caumont)		78 m
25.	réseau du Complexe	(Caumont)		76 m
26.	grotte de la marnière Lenormand	(Bosguérard-de-Mle)		70 m
27.	cheminée de la Luxure	(Caumont)		68 m
28.	réseau du Coup de Barre	(Caumont)		63 m
29.	réseau Gaston Rogez	(Caumont)		62 m
30.	réseau du Gag-7	(Caumont)		57 m
31.	cheminée du Mât	(Caumont)		53 m
32.	gouffre Guy-Denizot	(Rougemontiers)		52 m
En attente :				
	riv. sout. de Caorches	(Caorches-Saint-Nicolas)		50 m env.



La Tinette et la
Gothique dans la
carrière du Pylône,
Caumont, Eure (cliché
Damien Butaeye).

Renseignements :
Philippe JUBAULT.



Cavités de
+ de 5 m de
dénivellation
et + de 20 m de
développement.

Eure-et-Loir

Dénivellation

1. gouffre Gilles	(Châteaudun)	-11 m
2. aven Beauceron	(Marboué)	-10 m
3. grotte de la Roche Bernard n°1	(Saint-Denis-les-Ponts)	+6 m
4. grotte des Béquilles	(Marboué)	+6 m
5. perte de Chatenay	(Châteaudun)	-6 m
6. réseau inférieur des Béquilles	(Marboué)	-5 m
En attente :		
gouffre de Vilquier	(Saint-Denis-les-Ponts)	-42 m

Développement

1. grotte de Bois de Feugères	(Bouville)	943 m	
2. grotte des Béquilles	(Marboué)	233 m	
3. grotte de la Petite Audrière	(Cloyes-sur-le-Loir)	116 m	
4. grotte du Journet	(Châteaudun)	100 m	
5. grotte du Sans Rival	(Châteaudun)	84 m	
6. grotte des Fouleries n°3	(Châteaudun)	38 m	
7. grotte arachnidé patriciaé	(Châteaudun)	38 m	
8. trou de la Forêt	(Lanneray)	33 m	
9. grotte de la Roche Bernard n°1	(Saint-Denis-les-Ponts)	30 m	
10. gouffre Gilles	(Châteaudun)	30 m	
11. grotte du Lavoir n°1	(Châteaudun)	25 m	
12. grotte des Fouleries n°4	(Châteaudun)	25 m	
13. réseau des Grandes Cheminées	(Marboué)	21 m	
14. grotte de Villemore n°2	(Saint-Denis-les-Ponts)	20 m	
15. grotte du Lavoir n°3	(Saint-Denis-les-Ponts)	20 m	
16. aven à Voir	(Châteaudun)	20 m	
17. grotte de la Cave	(Châteaudun)	20 m	
En attente :			
grotte du Foulon	(Châteaudun)	500 m	env.
grotte de Saint-Jean	(Saint-Denis-les-Ponts)	100 m	env.
gouffre de Vilquier	(Saint-Denis-les-Ponts)	30 m	

Puits d'accès à
la grotte de Bois de
Feugères, Bouville,
Eure-et-Loir
(cliché Thierry Le Roux).



Renseignements :
Christian MARGET.



Cavités de
+ de 30 m de
dénivellation
et + de 20 m de
développement.

Finistère

Dénivellation

1. cheminée du Diable n°1	(Crozon)	-50 m
2. cheminée du Diable n°2	(Crozon)	-40 m

Entrée de la faille
de la pointe
de Brézellec,
Clédén-Cap-Sizun,
Finistère (cliché
Philippe Fabre).



Développement

1.	grotte du Diable	(Huelgoat)	180 m	env.
2.	grotte du rocher du Serpent	(Plougastel)	150 m	
3.	grottes Sainte-Marine - Normands	(Crozon)	130 m	
4.	grotte de Vengleuz-Coz	(Plougastel)	120 m	env.
5.	grotte de l'Autel	(Crozon)	80 m	env.
6.	faille de la pointe de Brézellec	(Cléden-Cap-Sizun)	78 m	
7.	Roc'h Toul	(Guiclan)	52 m	
8.	grotte de Porz-Boulou	(Plougastel)	40 m	env.
9.	grotte de Bestrée	(Plogoff)	38 m	
10.	grotte du Foyer	(Crozon)	30 m	
11.	grotte de l'Éléphant	(Crozon)	29 m	
12.	grotte du Grand Hôtel de la Mer	(Crozon)	28 m	
13.	grotte de Porzmeur	(Plougastel)	23 m	
14.	grotte de Roméo	(Crozon)	23 m	
15.	tunnel de Porz-Loubous	(Plogoff)	22 m	
16.	Petite grotte de l'Est	(Plogoff)	20 m	
En attente :				
	Le Gouffre	(Huelgoat)	80 m	env.
	grande grotte de l'Est	(Plogoff)	50 m	env.
	grotte d'Artus	(Huelgoat)	20 m	env.

Le trou de la Lune de la grotte des Fées, Tharoux, Gard (cliché Philippe Bertochio).



Renseignements :
Richard
VILLEMÉJEANNE.



Cavités de
+ de 100 m
de dénivellation
et + de 1 000 m de
développement.

Gard

Dénivellation

1.	aven de Combe Albert	(Trèves)	-360 m
2.	aven du Pas de Madame	(Sumène)	-345 m
3.	évent de Rocalte	(Blandas)	281 m
4.	aven de Rogues	(Rogues)	247 m
5.	aven des Lavandes	(Lanuéjols)	-212 m
6.	grotte de Trabuc	(Mialet)	205 m
7.	grotte des Fées - aven du Grégoire	(Tharoux)	172 m
8.	aven des Albarons	(Blandas)	-172 m
9.	aven de l'Agas	(Méjannes-le-Clap)	-169 m
10.	baume Layrou	(Trèves)	162 m
11.	aven Julian	(Quissac)	-151 m
12.	aven du Camélié	(Lussan)	-150 m
13.	aven des Neuf Gorges	(Le Garn)	-138 m
14.	aven des Palombes	(La Cadière-et-Cambo)	-133 m
15.	évent de Rognès	(Molières-Cavaillac)	132 m
16.	aven de las Fonts	(Molières-Cavaillac)	-130 m
17.	aven du Madier	(Méjannes-le-Clap)	-130 m
18.	aven de la Fage	(Sumène)	-129 m
19.	aven du Camping	(Montdardier)	-126 m
20.	aven du Creux de Mouton	(Corconne)	-121 m

21. source de la Marnade	(Montclus)		-121 m	
22. aven des Trois Pigeons	(Nîmes)		-120 m	
23. aven des Pèbres	(Tharoux)	(-88/+25)	113 m	
24. aven de la Rabassière	(Montdardier)		-108 m	
25. aven de la Truellerie, ou des Fades	(Vissec)	(-74/+34)	108 m	
26. aven de la Lucarne	(Saint-Privat-de-Champclos)		-104 m	
27. aven du Solitaire	(Méjannes-le-Clap)		-104 m	
28. aven du Mas Mathon	(La Bruguière)		-103 m	
29. aven des Papés	(Tharoux)		-102 m	
30. aven du Suqual	(Causse-Bégon)		-101 m	
31. aven de la Buse	(Montclus)		-100 m	
32. évent de Brun	(Bez-et-Esparron)	(-20/+80)	100 m	env.
Cavité déclassée :				
aven de la Salamandre	(Saint-Privat-de-Champclos)		-89 m	

Développement

1. aven de Rogues	(Rogues)		11 000 m	env.
2. riv. sout. de Bramabiau	(Saint-Sauveur-des-Pourcils)		10 712 m	
3. grotte de Trabuc	(Mialet)		10 190 m	
4. baume Layrou	(Trèves)		9 888 m	
5. évent de Rognès	(Molières-Cavaillac)		9 000 m	env.
6. aven du Camélié	(Lussan)		6 540 m	
7. grotte de la Brudouille	(Revens)		5 100 m	
8. fontaine de Nîmes	(Nîmes)		5 000 m	
9. grotte de la Cabane du Trévezel	(Dourbies)		5 000 m	env.
10. grotte des Lauzières	(Pompignan)		4 888 m	
11. aven des Lavandes	(Lanuéjols)		3 700 m	
12. aven de Combe Albert	(Trèves)		3 600 m	
13. émergence de la Fausse Monnaie	(Sainte-Anastasie)		3 500 m	
14. évent des Cambous	(Saint-Hippolyte-du-Fort)		3 500 m	env.
15. grotte-exurgence du Colombier	(Sainte-Anastasie)		3 500 m	env.
16. perte du Trévezel	(Trèves)		3 000 m	
17. réseau supérieur de Tavel	(Tavel)		2 882 m	
18. grotte de Pâques	(Collias)		2 830 m	
19. évent de Rocalte	(Blandas)		2 767 m	
20. évent de la Tuilède	(Rogues)		2 733 m	
21. grotte du Barrage ou de la Décamagne	(Sainte-Anastasie)		2 650 m	
22. grotte de la carrière des Claris	(Conqueyrac)		2 550 m	
23. grottes du Cimetière - Hasard	(Tharoux)		2 500 m	
24. grotte des Fées - aven du Grégoire	(Tharoux)		2 500 m	
25. émergence de Bord Nègre	(Argilliers)		2 260 m	
26. aven du Pas de Madame	(Sumène)		2 150 m	
27. réseau du Travès	(Montclus)		2 100 m	
28. grotte de la Paulerie	(Conqueyrac)		2 000 m	
29. évent de Brun	(Bez-et-Esparron)		2 000 m	env.
30. réseau inférieur de Tavel	(Tavel)		1 964 m	
31. foux de la Vis	(Vissec)		1 640 m	
32. grotte-perte de Baume Salène	(Montclus)		1 600 m	
33. trou du Noyer	(Sumène)		1 500 m	
34. source de la Marnade	(Montclus)		1 450 m	env.
35. évent de Bez	(Bez-et-Esparron)		1 300 m	env.
36. aven de l'Agas	(Méjannes-le-Clap)		1 276 m	



Intérieur du spéléunque
de Dions, Gard (cliché
Francis Guichard).

37. système de Beguet Ponchon	(Pompignan)	1 200 m	
38. grotte de l'Orage	(Saint-Privat-de-Champclos)	1 198 m	
39. réseau Félix-Mazauric	(Tharax)	1 150 m	
40. système de Baume Latrone	(Sainte-Anastasie)	1 118 m	
41. aven du Solitaire	(Méjannes-le-Clap)	1 100 m	
42. grotte-perte de la Virenque	(Campestre-et-Luc)	1 020 m	
43. grotte Sylvain	(Soustelle)	1 000 m	
44. grotte du Cougnié	(Sainte-Anastasie)	1 000 m	env.
45. grotte des Deux Gours	(Sumène)	1 000 m	env.
46. aven de la Licorne	(Saint-Privat-de-Champclos)	1 000 m	env.
47. grotte du Peintre	(Causse-Bégon)	1 000 m	env.
48. fontaine de Sauve	(Sauve)	1 000 m	env.
49. évent de la Vernière	(Mialet)	1 000 m	env.
50. grotte de la Verrière	(Trèves)	1 000 m	env.
Cavité déclassée :			
grotte de la Barbette	(Montclus)	989 m	

Le trou Mile, une des multiples entrées du réseau de la Coume Ouarnède, Herran, Haute-Garonne (cliché Francis Guichard).



Renseignements :
Sylvestre CLÉMENT.

Cavités de
+ de 100 m
de dénivellation
et + de 1 000 m
de développement.

Haute-Garonne

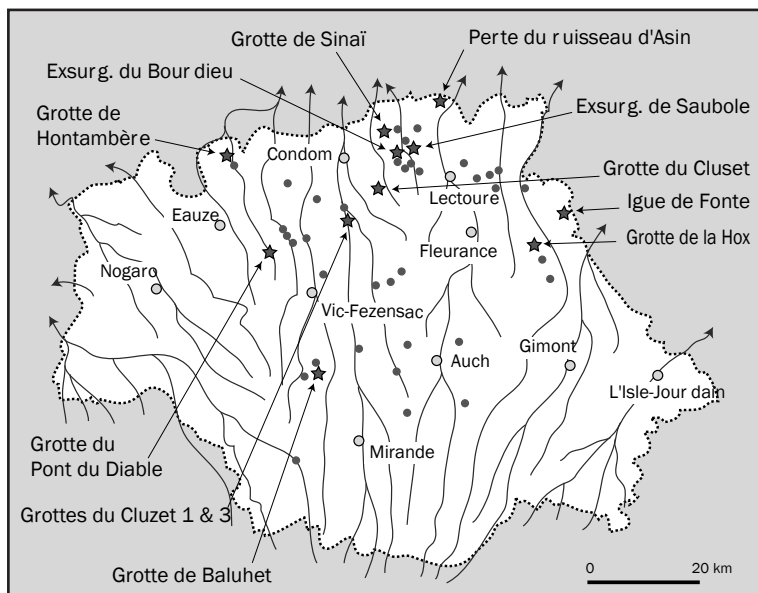
Dénivellation

1. réseau Félix Trombe - Henne Morte	(Herran / Arbas)	-975 m	
2. gouffre de la Faille Géniale	(Herran)	-281 m	
3. réseau du Burtetch - Riusec	(Milhas / Portet-d'Aspet)	-240 m	env.
4. gouffres du Plantillet, de Liet, de la Fraternité et des Deux Jean-Paul	(Herran)	-200 m	env.
5. puits du Balcon	(Herran)	-180 m	
6. gouffre de la Cascade	(Saleich)	-160 m	
7. gouffre de Katach	(Urau)	-153 m	
8. buhade dech Gandil	(Herran)	-140 m	
9. clot detch Porcs	(Herran)	-135 m	
10. puits des Fuxéous	(Herran)	-130 m	
11. clot des Arrestouts	(Sauveterre-de-Comminges)	-123 m	
12. gouffre du Cerf	(Milhas)	-123 m	
13. gouffre de Peyreghila	(Herran)	-110 m	
14. gouffre de la Coume de Cagire n°4	(Juzet-d'Izaut)	-110 m	
15. gouffre du Refuge	(Bezins-Garraux)	-105 m	
16. gouffre de la Batmale	(Saleich)	-102 m	

Développement

1. réseau Félix Trombe - Henne Morte	(Herran / Arbas)	101 000 m	
2. gouffres du Plantillet, de Liet, de la Fraternité et des Deux Jean-Paul	(Herran)	5 191 m	
3. réseau du Burtetch - Riusec	(Milhas / Portet-d'Aspet)	3 000 m	env.
4. gouffre de la Faille Géniale	(Herran)	2 000 m	env.
5. grotte de Coume Nère	(Herran)	1 688 m	
6. riv. sout. d'Izaut	(Izaut-de-l'Hôtel)	1 300 m	env.
7. grotte de Montspan	(Ganties / Montspan)	1 212 m	

**Répartition des cavités
du département du Gers.**



Renseignements :
Rémi BROUARD.



Cavités de
+ de 10 m de
dénivellation et
+ de 100 m de
développement.

Gers

Dénivellation

1. gouffre de Cavet Blanc	(Marsolan)	-30 m
2. grotte de Mauvezin	(Gazaupouy)	-16 m
3. aven de la Palombière	(Courrensan)	-15 m
4. aven Truc	(Courrensan)	-15 m
5. aven du Pouy n°1	(Courrensan)	-14 m
6. aven du Pouy n°2	(Courrensan)	-13 m
7. grotte de Tané	(Lectoure)	-13 m
8. aven des Moustiques	(Courrensan)	-10 m

Développement

1. grotte de Sinaï	(Gazaupouy)	1 100 m	
2. igue de Fonte	(Pessoulens)	516 m	
3. grotte de la Hox (ou crozo de Bivès)	(Bivès)	400 m	
4. exsurgence de Saubole	(La Romieu)	390 m	
5. grotte du Cluzet n°1	(Valence-sur-Baïse)	310 m	
6. grotte du Pont du Diable	(Lannepax)	250 m	
7. exsurgence du Bourdieu	(La Romieu)		Galerie en partie effondrée
		225 m	env.
8. ruis. sout. d'Asin n°2	(Pergain-Taillac)	220 m	env.
9. grotte de Baluhet	(Castelnaud-d'Anglès)	190 m	
10. grotte du Cluset	(Roquepine)	185 m	
11. grotte du Cluzet n°3	(Valence-sur-Baïse)	120 m	
12. grotte de Hontambère	(Castelnaud-d'Auzan)	100 m	
En attente :			
goule d'Haurigaut	(Auterive)	140 m	

Entrée du gouffre de Cavet
Blanc, Marsolan, Gers
(cliché Rémi Brouard).



Salle concrétionnée dans le réseau du Grand Antoine, Frontenac, Gironde (cliché Francis Guichard).



Renseignements :
Francis GUICHARD
et Jérôme TAINGUY.



Cavités de
+ de 500 m de
développement.

Gironde

Développement

1.	réseau du Grand Antoine	(Frontenac / Rauzan / Sallebruneau)	10 000 m	env.
2.	trou de la Barrique - trou Noir	(Saint-Martin-du-Puy)	2 800 m	
3.	font du Roc	(Saint-Quentin-de-Caplont)	2 700 m	env.
4.	réseau du Bois de l'Anguille	(Saint-Félix-de-Foncaude Saint-Exupéry / Saint-Laurent-du-Bois)	2 300 m	/
5.	ruis. sout. de Villesèque	(Rauzan)	2 300 m	
6.	grotte de Grand Pont	(Saint-Martin-du-Puy)	2 040 m	
7.	grotte de Lionet	(Blasimon)	2 000 m	
8.	grotte Célestine (ou turon de Rauzan)	(Rauzan)	2 000 m	env.
9.	grotte de Seiglière (ou de Segayre)	(Baigneaux)	2 000 m	
10.	grotte de Ferchauds	(Margueron)	1 866 m	
11.	grotte de Pellegries	(Faleyras)	1 800 m	
12.	source de Fontarneau	(Lugasson)	1 750 m	env.
13.	grotte de Castelmoron	(Castelmoron-d'Albret)	1 600 m	
14.	ruis. sout. du Bois Madame	(Saint-Quentin-de-Caplont)	1 483 m	
15.	grotte du Grand-Homme (ou de Bonne Nouvelle n° 1)	(Blasimon)	1 393 m	
16.	grotte de la Fosse (ou de Riocaud)	(Riocaud)	1 307 m	
17.	grotte du Craimail	(Riocaud)	1 000 m	
18.	grotte de l'École	(Saint-Martin-de-l'Herm)	1 000 m	
19.	grotte de Villepreux	(Saint-Martin-du-Puy)	1 000 m	env.
20.	réseau de Petite Grange	(Blasimon)	900 m	env.
21.	grotte de Gourdin	(Auriolles)	850 m	env.
22.	grotte de Naudonnet	(Escoussans)	840 m	
23.	grotte au Bison	(Martres)	800 m	
24.	grotte de Catalogne	(Saint-Exupéry)	732 m	
25.	perte des Cluzets	(Blasimon)	670 m	
26.	turon de Taillefer	(Jugazan)	600 m	
27.	grotte de Maurey (ou de Bonne Nouvelle n° 2)	(Blasimon)	600 m	
28.	grotte du Perey	(Saint-Laurent-du-Bois)	586 m	
29.	grotte de Ségur	(Landerrouet-sur-Ségur)	500 m	env.

Renseignements :
Éric ELGUERO et
Jean-Paul HOULEZ.



Cavités de
+ de 100 m
de dénivellation
et + de 1 000 m
de développement.

Hérault

Dénivellation

1.	aven de la Capitelle	(Saint-Guilhem-le-Désert)	(ou -438 m)	-407 m
2.	aven de la Leicasse	(Saint-Maurice-Navacelles)		-356 m
3.	grand aven du Mont Marcou	(Saint-Geniès-de-Varensal)		-345 m
4.	aven Barnabé	(La Vacquerie)		-312 m
5.	grotte du Garrel	(Saint-Jean-de-Buèges)	(-15/+291)	306 m
6.	réseau Licorne - Pic Saint-Baudille	(Montpeyroux)		-280 m
7.	aven des Huttes	(Saint-Maurice-Navacelles)		-270 m
8.	aven du Saut du Lièvre	(Pégairolles-de-l'Escalette)		-262 m
9.	aven du Cochon	(Saint-Pierre-de-la-Fage)		-250 m
10.	aven de la Combe du Buis	(Causse-de-la-Selle)	(-191/+18)	209 m
11.	aven de la Cave de Vitalis	(La Vacquerie)		-191 m
12.	abîme de Rabanel	(Brissac)		-185 m
13.	riv. sout. du Grand Bousquet	(Gorniès)	(-94/+90)	184 m
14.	aven de la Potence	(Viols-le-Fort)		-178 m
15.	gouffre d'Euzèdes	(Riols)		-170 m
16.	aven de la Vayssière	(Les Rives)		-170 m
17.	aven Didier	(Aumelas)		-170 m
18.	foux du Mas de Banal	(Saint-Bauzille-de-Putois)		-169 m

19.	exurgence de Veyrières	(Lunas)	(-17/+150)	167 m
20.	aven de la Baraque	(Les Matelles)		-166 m
21.	aven du Mas d'Artamon	(Aumelas)		-165 m
22.	aven de Belle Aure	(Saint-Guilhem-le-Désert)		-164 m
23.	aven de la Dame	(Brissac)		-164 m
24.	aven du Bois de Bouisse	(Avène)		-164 m
25.	aven de Puech Haou	(Saint-Maurice-Navacelles)		-162 m
26.	aven Michel	(Aumelas)		-160 m
27.	aven Claude	(Argelliers)		-158 m
28.	aven du Troglodyte Mignon	(Saint-Privat)		-155 m
29.	aven de Lapourdoux	(Saint-Guilhem-le-Désert)		-155 m
30.	grotte du Banquier	(Saint-Étienne-de-Gourgas)	(-117/+33)	150 m
31.	aven de Peyre Aoube	(Saint-Maurice-Navacelles)		-150 m
32.	grotte des PN 77	(Olargues)		-148 m
33.	grotte du Grenouillet	(Gornières)	(-91/+54)	145 m
34.	aven de la Médaille	(Argelliers)		-144 m
35.	évent de Bergougnous	(Saint-Maurice-Navacelles)	(-10/+133)	143 m
36.	réseau du Lirou	(Les Matelles)		-140 m
37.	aven des Plans	(Les Plans)		-140 m
38.	grotte de Lauzinas	(Saint-Pons-de-Thomières)		-140 m
39.	aven du Grelot	(Pégairolles-de-Buèges)	(-134/+5)	139 m
40.	aven du Couchant	(La Vacquerie)		-132 m
41.	évent de Soubès	(Soubès)	(-40/+90)	130 m
42.	aven du Raisin	(Aumelas)		-130 m
43.	aven Vailhé	(Pégairolles-de-l'Escalette)		-130 m
44.	grotte du Sergent	(Saint-Guilhem-le-Désert)		-129 m
45.	trou fumant de l'Olivier	(Moulès-et-Baucels)		-128 m
46.	aven du Signal de Puéchabon	(Argelliers)		-126 m
47.	aven du Petit Suisse	(Saint-Privat)		-126 m
48.	grotte de Pont-de-Ratz	(Saint-Pons-de-Thomières)		-124 m
49.	aven n°2 du Dolmen	(Puéchabon)		-122 m
50.	aven du Puech de la Galine	(Puéchabon)		-121 m
51.	grotte de Roses	(Castanet-le-Haut)		-120 m
52.	grotte n°2 du Cochon	(Saint-Guilhem-le-Désert)		-119 m
53.	riv. sout. de la Clapisse	(Aumelas)		-118 m
54.	aven Salvat	(Aumelas)		-118 m
55.	grotte de Clamouse	(Saint-Jean-de-Fos)	(-13/+105)	118 m
56.	aven n°1 de la Boissière	(Notre-Dame-de-Londres)		-117 m
57.	foux de la Buèges	(Pégairolles-de-Buèges)		-117 m
58.	aven du Fragon	(Moulès-et-Baucels)		-114 m
59.	aven des Lauriers	(Laroque)		-113 m
60.	aven Guilhaume	(Aumelas)		-112 m
61.	aven Christophe	(Causse-de-la-Selle)		-111 m
62.	aven des Costels	(Causse-de-la-Selle)		-111 m
63.	exurg. des Ressecs	(Puéchabon)	(-75/+36)	111 m
64.	aven des Aladers	(Moulès-et-Baucels)		-110 m
65.	aven du Dragon	(Moulès-et-Baucels)		-110 m
66.	grotte de la Fausse Monnaie	(Mas-de-Londres)		-110 m
67.	aven sud de la Vacquerie	(La Vacquerie)		-109 m
68.	aven de la Carrière	(Vieussan)		-108 m
69.	aven Marceau	(Saint-Pierre-de-la-Fage)		-107 m
70.	aven du Bois du Bac	(Brissac)		-107 m

Salle concrétionnée de l'aven de Sot-Manit, Saint-Maurice-Navacelles, Hérault (cliché Nathanaël Boinet).



71. exurg. des Cent Fonts	(Causse-de-la-Selle)		-107 m
72. évent de la Coudoulière	(Pégairolles-de-Buèges)		-105 m
73. aven de Bourcata	(Aumelas)		-105 m
74. aven Desparagus	(Moulès-et-Baucels)		-105 m
75. exurg. de Gourneyras	(Saint-Maurice-Navacelles)		-104 m
76. aven du Puech Agut	(Saint-Maurice-Navacelles)		-103 m
77. aven de la Table	(Cazilhac)		-102 m
78. boulidou du Sergent	(Saint-Guilhem-le-Désert)	(-22/+80)	102 m
79. aven des Besses	(Saint-Maurice-Navacelles)		-102 m
80. aven-perte des Claparèdes	(Montoulieu)		-102 m
81. source du Lez	(Prades-le-Lez)		-101 m
82. exurg. des Fontanilles	(Puéchabon)	(-74/+27)	101 m
83. aven de Bédélbour	(Saint-Pons-de-Thomières)	(-89/+12)	101 m
84. aven-grotte du Trémoulet	(Cazilhac)		-101 m
85. aven de Bouquelaure	(Les Rives)		-100 m
En attente :			
cavité secrète 3	(?)	-160 m	env.

Grand volume de l'aven de Fouillac, Saint-Jean-de-Buèges, Hérault (cliché Nathanaël Boinet).



Développement

1. aven de la Leicasse	(Saint-Maurice-Navacelles)	16 530 m	
2. foux de Lauret	(Lauret)	8 600 m	
3. grotte du Garrel	(Saint-Jean-de-Buèges)	8 500 m	
4. grotte du Banquier	(Saint-Étienne-de-Gourgas)	8 200 m	
5. grotte d'Aldène ou de la Coquille	(Cessero)	8 000 m	
6. grotte de Lauzinas	(Saint-Pons-de-Thomières)	6 100 m	
7. grotte de Pont-de-Ratz	(Saint-Pons-de-Thomières)	5 859 m	
8. gouffre d'Euzèdes	(Riols)	5 000 m	env.
9. réseau du Lirou	(Les Matelles)	4 750 m	
10. aven du Cochon	(Saint-Pierre-de-la-Fage)	4 550 m	
11. grotte de Clamouse	(Saint-Jean-de-Fos)	4 500 m	
12. grotte de Roses	(Castanet-le-Haut)	4 300 m	
13. grotte du Sergent	(Saint-Guilhem-le-Désert)	3 600 m	
14. exurg. de Veyrières	(Lunas)	3 600 m	
15. aven du Grelot	(Pégairolles-de-Buèges)	3 229 m	
16. grotte de la Devèze - Roquebleu	(Courniou)	3 200 m	
17. évent de Bergougous	(Saint-Maurice-Navacelles)	3 192 m	
18. grotte Véronique	(Saint-Martin-de-Londres)	2 968 m	
19. source du Lamalou	(Notre-Dame-de-Londres)	2 595 m	
20. aven Barnabé	(La Vacquerie)	2 507 m	
21. boulidou de Cazilhac	(Cazilhac)	2 500 m	
22. grotte des PN 77	(Olargues)	2 500 m	
23. grotte du Grenouillet	(Gorniès)	2 500 m	
24. aven Salvat	(Aumelas)	2 500 m	env.
25. aven des Plans	(Les Plans)	2 450 m	
26. puits de l'Aven	(Cournonterral)	2 440 m	
27. trou fumant de l'Olivier	(Moulès-et-Baucels)	2 310 m	
28. aven de la Cave de Vitalis	(La Vacquerie)	2 128 m	
29. évent de Gorniès	(Ferrières-les-Verreries)	2 221 m	
30. riv. sout. des Gardies	(Roqueredonde)	2 120 m	
31. riv. sout. du Grand Bousquet	(Gorniès)	2 000 m	
32. aven de la Combe du Buis	(Causse-de-la-Selle)	1 900 m	
33. grotte de Label	(Lauroux)	1 885 m	
34. exurg. des Fontanilles	(Puéchabon)	1 852 m	

35.	exurg. du Tunnel sous la Route	(Causse-de-la-Selle)	1 822 m	
36.	aven du Mont Marcou	(Saint-Geniès-de-Varensal)	1 800 m	
37.	riv. sout. de Laval-de-Nize	(Laval-de-Nize)	1 710 m	
38.	exurg. de Beaugrand	(Lauret)	1 702 m	
39.	évent du Plantayrel	(Gorniès)	1 649 m	
40.	évent de la Coudoulière	(Pégairolles-de-Buèges)	1 635 m	
41.	aven-évent de Gourgas	(Saint-Étienne-de-Gourgas)	1 570 m	
42.	aven Bonnet	(Saint-Maurice-Navacelles)	1 539 m	
43.	aven du Troglodyte Mignon	(Saint-Privat)	1 496 m	
44.	évent de la Liquisse	(Le Rouet)	1 480 m	
45.	évent de Soubès	(Soubès)	1 450 m	
46.	gouffre de Rocheba	(Riols)	1 450 m	
47.	grotte du Verdiau	(Cessenon)	1 400 m	
48.	calaven de la Seoubio	(Claret)	1 354 m	
49.	exurg. des Ressecs	(Puéchabon)	1 320 m	
50.	grotte de la Trayolle	(Courniou)	1 300 m	
51.	riv. sout. de la Liquière	(Puéchabon)	1 270 m	
52.	boulidou du Camp de Guerre	(Ganges)	1 230 m	
53.	grotte des Cabrièrettes	(Joncels)	1 188 m	
54.	grotte du Furou	(Roqueredonde)	1 177 m	
55.	exurg. de Gourneyras	(Saint-Maurice-Navacelles)	1 150 m	
56.	aven des Huttes	(Saint-Maurice-Navacelles)	1 150 m	
57.	réseau Licorne - Pic Saint-Baudille	(Montpeyroux)	1 150 m	
58.	grotte de Vasplongues	(Lunas)	1 140 m	
59.	exurg. du Bousquet	(Pégairolles-de-l'Escalette)	1 120 m	
60.	aven du Fonctionnaire	(Saint-Maurice-Navacelles)	1 105 m	
61.	aven de la Vayssière	(Les Rives)	1 100 m	
62.	grotte des Claux	(Gorniès)	1 050 m	
63.	grotte-perte de la Virenque	(Le Cros)	1 020 m	
64.	aven de Cartayrals	(Gorniès)	1 000 m	
65.	grotte de la Fausse Monnaie	(Mas-de-Londres)	1 000 m	
66.	grotte-exurg. de l'Avencas	(Brissac)	1 000 m	
67.	aven du Saut du Lièvre	(Pégairolles-de-l'Escalette)	1 000 m	
En attente :				
	cavité secrète 1	(?)	7 000 m	env.
	cavité secrète 2	(?)	7 000 m	env.
	cavité secrète 3	(?)	1 000 m	env.

La goule aux Fées,
Dinard, Ile-et-Vilaine
(d'après une carte
postale ancienne).



Renseignements :
Jean-Yves BIGOT.



Cavités de
+ de 5 m de
développement.

Ile-et-Vilaine

Développement

1.	goule ès Fées	(Dinard)	49 m	
2.	grotte des Hironnelles	(Saint-Lunaire)	24 m	
3.	grotte des Sirènes	(Saint-Lunaire)	21 m	
4.	goule au Loup	(Saint-Malo)	13 m	
5.	trou du Chat	(Saint-Lunaire)	7 m	
6.	trou ès J'tins	(Saint-Suliac)	7 m	
En attente :				
	grotte de Saint-Brendan	(Saint-Malo)	? m	
	grottes de Cancale	(Cancale)	? m	
	grotte de la presqu'île Besnard	(Saint-Coulomb)	? m	

La rivière du trou du Roc avant le laminoin terminal, Mosnay, Indre (cliché Jean-Michel Gorgeon).



Renseignements :
Jean-Michel GORGEON,
avec le concours de
Pierre Éric Deseigne
et Michel Tricoche.



Cavités de
+ de 15 m de
dénivellation
et + de 50 m de
développement.

Indre

Dénivellation

1.	fontaine de Cul-Froid	(Mérigny)		-49 m	
2.	gouffre Tornado	(Mosnay)		-34 m	
3.	gouffre de la Tuilerie	(Tendu)		-24 m	
4.	grotte de Mont-la-Chapelle	(Pouigny-Saint-Pierre)		-23 m	env.
5.	grotte Chabot	(Pouigny-Saint-Pierre)	(-9/+11)	20 m	env.
6.	grotte de l'Hyène	(Pouigny-Saint-Pierre)	(-/ +)	20 m	env.
7.	gouffre de Boisramier	(Ambrault)		-18 m	
8.	gouffre du Raffou	(Pouigny-Saint-Pierre)		-17 m	
9.	gouffre aux Rhinolophes	(Pont-Chrézien)		-16 m	
10.	grotte de la Roche Noire	(Mérigny)		-15 m	
11.	trou du Roc	(Mosnay)		-15 m	
12.	doline des Sallerons 1	(Tendu)		-15 m	

Développement

1.	grotte Chabot	(Pouigny-Saint-Pierre)		1 000 m	env.
2.	grottes de Saint-Hilaire	(Saint-Hilaire-sur-Benaize)		750 m	env.
3.	trou du Roc	(Mosnay)		650 m	
4.	grotte de l'Hyène	(Pouigny-Saint-Pierre)		500 m	env.
5.	grotte de Mont-la-Chapelle	(Pouigny-Saint-Pierre)		407 m	
6.	grotte de la Roche Noire	(Mérigny)		400 m	
7.	fontaine de Cul-Froid	(Mérigny)		380 m	
8.	grotte Lhéritier	(Mérigny)		300 m	env.
9.	perte du Renard	(Celon)		250 m	
10.	puits de Rives	(Lurais)		250 m	env.
11.	grotte Pailler	(Mérigny)		200 m	
12.	grotte de Gaudon	(Mérigny)		150 m	
13.	aven des Merlangeon	(Douadic)		130 m	
14.	grotte du rocher de la Dube	(Mérigny)		108 m	
15.	gouffre Tornado	(Mosnay)		100 m	
16.	grotte de la Garenne	(Saint-Aigny)		100 m	
17.	grotte de Montenault n°1	(Lurais)		87 m	
18.	grotte du Moulin	(Saint-Hilaire-sur-Benaize)		64 m	
19.	grottes de l'Arche	(Pouigny-Saint-Pierre)		60 m	
20.	résurg. de la Chaise	(Tendu)		50 m	
21.	perte des Thibauts	(Tendu)		50 m	
22.	grotte 1 de Saint-Marcel	(Saint-Marcel)		50 m	
23.	grotte de Cors	(Oulches)		50 m	
24.	gouffre aux Rhinolophes	(Pont-Chrézien)		50 m	
25.	gouffre du Raffou	(Pouigny-Saint-Pierre)		50 m	
26.	grotte des Roches n°3	(Pouigny-Saint-Pierre)		50 m	
27.	gouffre de Boisramier	(Ambrault)		50 m	
28.	gouffre de la Tuilerie	(Tendu)		50 m	

Renseignements :
Dominique RENAULT.



Cavités de + de 4 m
de dénivellation
et + de 15 m de
développement.

Indre-et-Loire

Dénivellation

1.	gouffre de la Barillière	(Le Petit-Pressigny)	-17 m
2.	gouffre du Cros	(Bossay-sur-Claise)	-17 m
3.	gouffre de la Haute Vallée n°1	(Loches)	-7 m
4.	gouffre de la Haute Vallée n°2	(Loches)	-4 m

Développement

1.	riv. sout. de la Rouière	(Montrésor)	779 m
2.	grotte de la Loutinière	(Rigny-Ussé)	564 m
3.	grotte de la Farinière	(Cinq-Mars-la-Pile)	367 m
4.	riv. sout. de la Guignoire	(Le Grand-Pressigny)	210 m
5.	gouffre de la Barillière	(Le Petit-Pressigny)	189 m
6.	cave Gouttière	(Saint-Épain)	138 m
7.	cave Salmon	(Esvres)	120 m
8.	grotte de Boutemine	(Civray-de-Touraine)	89 m
9.	grotte de la Calonnière	(Le Grand-Pressigny)	82 m
10.	grotte du Clos de la Cuve	(Savonnières)	80 m
11.	grotte de la Roche-Cotard	(Langeais)	80 m
12.	cave Tailleped	(Pocé-sur-Cisse)	80 m
13.	grotte de Ré	(Le Petit-Pressigny)	73 m
14.	grotte des Pivots	(Le Grand-Pressigny)	71 m
15.	cave Héroux	(Pocé-sur-Cisse)	65 m
16.	grotte de la Doué	(Courçay)	63 m
17.	trou Souffleur	(Panzoult)	46 m
18.	gouffre du Cros	(Bossay-sur-Claise)	37 m
19.	grotte de Rochette	(Reignac)	35 m
20.	cave aux Blaireaux	(Cinq-Mars-la-Pile)	25 m
21.	cave des Seigneurs	(Mazières-de-Touraine)	25 m
22.	cave aux Loups (gr. du Muguët)	(Saint-Martin-le-Beau)	25 m
23.	grotte Cachée	(Esvres)	23 m
24.	grotte de la Gablinerie	(Le Petit-Pressigny)	18 m
25.	gouffre de la Haute Vallée n°1	(Loches)	17 m
26.	grotte de la Blanchelière	(Le Grand-Pressigny)	16 m
27.	résurg. de Roinceau	(Charnisay)	15 m

Remontée à l'échelle
dans le gouffre de la Barillière,
Le Petit-Pressigny, Indre-et-Loire
(cliché Jean-Pierre Rehspringer).



Renseignements :
Baudouin LISMONDE,
avec le concours de
Philippe BERTOCHIO,
Serge CAILLAULT,
Pierre MÉRIC et
Éric SANSON.



Cavités de
+ de 100 m de
dénivellation et
+ de 1 000 m de
développement.

Isère

Dénivellation

1.	réseau Berger - Fromagère	(Engins / Noyarey)	-1 271 m	Vercors
2.	réseau Ded (Kriska)	(Saint-Pierre-de-Chartreuse)	-780 m	Chartreuse
3.	le Hachoir à Viande - les Cinq Scialets	(Corrençon-en-Vercors)	-733 m	Vercors
4.	réseau de Bovinant (Francis)	(Saint-Pierre-d'Entremont)	-723 m	Chartreuse
5.	scialet des Nuits Blanches (réseau inférieur du Clot d'Aspres)	(Villard-de-Lans)	-722 m	Vercors
6.	scialets des Brumes Matinales, du Blizzard, du Silence, du Pré de l'Achard (réseau médian du Clot d'Aspres)	(Villard-de-Lans)	-715 m	Vercors

Grotte Roche,
Villars-de-Lans, Isère
(cliché Serge Caillaud).



7.	scialets de la Nymphé, de la Bourrasque, grotte de l'Oréade, des Deux Sœurs (réseau supérieur du Clot d'Aspres)	(Villard-de-Lans)	(-633/+74)	707 m	Vercors
8.	antre des Damnés	(Corrençon-en-Vercors)	(-700/+4)	-704 m	Vercors
9.	grotte de Gournier	(Choranche)		+680 m	Vercors
10.	gouffre de Génieux	(Saint-Pierre-de-Chartreuse)		-675 m	Chartreuse
11.	réseau de la Dent de Crolles	(Saint-Pierre-de-Chartreuse / Saint-Pancrasse)		673 m	Chartreuse
12.	réseau du Trou qui Souffle	(Méaudre)		-670 m	Vercors
13.	réseau de l'Alpe	(Sainte-Marie-du-Mont, Chapareillan, Saint-Pierre-d'Entremont 73)		-655 m	Chartreuse
14.	scialet de la Combe de Fer	(Corrençon-en-Vercors)		-583 m	Vercors
15.	scialet du Clos de la Fure	(Corrençon-en-Vercors)		-580 m	Vercors
16.	système du Granier	(Chapareillan, Entremont-le-Vieux 73)		-564 m	Chartreuse
17.	scialet du Tonnerre	(Lans-en-Vercors)		-560 m	Vercors
18.	gouffre du Loup Garou	(Saint-Joseph-de-Rivière)		-556 m	Chartreuse
19.	scialet Moussu	(Corrençon-en-Vercors)		-536 m	Vercors
20.	gouffre Marco Polo	(Saint-Christophe-sur-Guiers)		-530 m	Chartreuse
21.	grotte inférieure de Bury	(Izeron)		-520 m	Vercors
22.	gouffre des Aures	(Saint-Pierre-de-Chartreuse)		-512 m	Chartreuse
23.	gouffre de Mauvernay	(Saint-Pierre-de-Chartreuse)		-507 m	Chartreuse
24.	réseau du Pinet	(Chapareillan / Entremont-le-Vieux 73)	(-485/+22)	507 m	
25.	scialet de l'Espoir	(Méaudre)		-487 m	Vercors
26.	scialet des Croix Brûlées	(Autrans)		-483 m	Vercors
27.	gouffre Roland	(Saint-Pierre-de-Chartreuse)		-481 m	Chartreuse
28.	réseau Pinet - Brouillard	(Chapareillan, Saint-Pierre-d'Entremont 73)		-477 m	Chartreuse
29.	cuves de Sassenage	(Sassenage)	(-30/+432)	462 m	Vercors
30.	scialet des Sarrasins	(Château-Bernard)	(-448/+2)	450 m	Vercors
31.	scialet du Grizzly	(Méaudre)		-436 m	Vercors
32.	trou du Cœur	(Méaudre)		-430 m	Vercors
33.	gouffre de Fontcombe	(Saint-Pierre-de-Chartreuse)		-427 m	Chartreuse
34.	gouffre du Villaret	(Sainte-Marie-du-Mont)		-422 m	Chartreuse
35.	scialet du Gay Bunny - Lapin Pédé	(Méaudre)		-418 m	Vercors
36.	réseau de Malissard (trou des Flammes - gr. du Guiers Vif - g. Tasurinchi)	(Saint-Bernard-du-Touvet, Saint-Pierre-d'Entremont 73)		-415 m	Chartreuse
37.	scialet de Gampaloup	(Méaudre)		-413 m	Vercors
38.	grottes de Coufin - Chevaline	(Choranche)		+411 m	Vercors
39.	grotte Vallier	(Seyssins)	(-393/+12)	405 m	Vercors
40.	scialet du Mortier	(Autrans)		-396 m	Vercors
41.	scialet de la Bulle	(Corrençon-en-Vercors)		-396 m	Vercors
42.	scialet du Pharaon	(Corrençon-en-Vercors)		-383 m	Vercors
43.	scialet Orbito	(Autrans)		-376 m	Vercors
44.	grotte Théophile	(Huez)		-374 m	Grandes Rousses
45.	puits de l'Écho	(Saint-Pierre-de-Chartreuse)		-374 m	Chartreuse
46.	gouffre du Grand Glacier	(Chapareillan)		-371 m	Chartreuse
47.	gouffre Cavernicole	(Saint-Bernard-du-Touvet)		-362 m	Chartreuse
48.	gouffre Ténébreux	(Saint-Bernard-du-Touvet)		-360 m	Chartreuse
49.	scialet Darbon	(Villard-de-Lans)		-340 m	Vercors
50.	scialet des Choucas	(Lans-en-Vercors)		-333 m	Vercors
51.	gouffre 41	(Saint-Bernard-du-Touvet)		-329 m	Chartreuse

52.	scialet des Crêtes Ventées	(Villard-de-Lans)	-329 m	Vercors
53.	scialet de la Combe Oursière	(Lans-en-Vercors)	-327 m	Vercors
54.	scialet Trapanaz	(Villard-de-Lans)	-320 m	Vercors
55.	pot Deux	(Saint-Andéol)	-319 m	Vercors
56.	scialet du Grand Corbeau	(Gresse-en-Vercors)	-316 m	Vercors
57.	réseau Jacques Chalon	(Saint-Joseph-de-Rivière)	-314 m	Chartreuse
58.	trou des Pingouins	(Saint-Pierre-de-Chartreuse)	-309 m	Chartreuse
59.	réseau du Vallon des Éparres (trou Lisse à Combonne)	(Saint-Pierre-d'Entremont)	303 m	Chartreuse
60.	scialet Juju	(Autrans)	-303 m	Vercors
61.	trou du Grec	(Montaud)	-298 m	Vercors
62.	grotte Philippe Panné	(Saint-Pierre-de-Chartreuse)	-295 m	Chartreuse
63.	scialet Collavet	(Saint-Andéol)	-292 m	Vercors
64.	scialet du Playnet	(Corrençon-en-Vercors)	-285 m	Vercors
65.	puits des Fourmis	(Engins)	-283 m	Vercors
66.	gouffre de la Hulotte	(Chapareillan)	-281 m	Chartreuse
67.	gouffre P2	(Engins)	-276 m	Vercors
68.	scialet du Tonnerre de Brest	(Lans-en-Vercors)	-275 m	Vercors
69.	scialet du Trisou	(Villard-de-Lans)	-273 m	Vercors
70.	gouffre du Bicentenaire	(Sainte-Marie-du-Mont)	-272 m	Chartreuse
71.	réseau Cuvée des Ours - Arva	(Chapareillan)	267 m	Chartreuse
72.	trou de la Bête (Céphalopodes)	(Sainte-Marie-du-Mont)	-257 m	Chartreuse
73.	scialet de l'Été Indien	(Château-Bernard)	-255 m	Vercors
74.	trou des Elfes	(Chapareillan)	-250 m	Chartreuse
75.	gouffre Choupette	(La Buisse)	-250 m	Chartreuse
76.	antre des Glaces	(Villard-de-Lans)	-250 m	Vercors
77.	trou de l'Alpe	(Sainte-Marie-du-Mont)	-243 m	Chartreuse
78.	gouffre des Lactaires	(Saint-Pierre-de-Chartreuse)	-242 m	Chartreuse
79.	scialet Kiravi	(Corrençon-en-Vercors)	-240 m	Vercors
80.	scialet de Malaterre	(Villard-de-Lans)	-230 m	Vercors
81.	gouffre de la Turbine	(Saint-Bernard-du-Touvet)	-224 m	Chartreuse
82.	glacière d'Autrans	(Autrans)	-221 m	Vercors
83.	gouffre du Névé	(Sainte-Marie-du-Mont)	-220 m	Chartreuse
84.	scialet A 6	(Engins)	-219 m	Vercors
85.	scialet de Peljonc	(Méaudre)	-216 m	Vercors
86.	gouffre Guithosiro	(Chapareillan)	-216 m	Chartreuse
87.	gouffre Jean-Noir	(Engins)	-215 m	Vercors
88.	scialet de la Sierre	(Lans-en-Vercors)	-214 m	Vercors
89.	gouffre de la Sure	(Saint-Joseph-de-Rivière)	-212 m	Chartreuse
90.	chourum des Alliés	(Pellafol)	211 m	Dévoluy (-197/+14)
91.	gouffre des Myosotis	(Saint-Joseph-de-Rivière)	-207 m	Chartreuse
92.	trou du Chevreau	(Saint-Joseph-de-Rivière)	-205 m	Chartreuse
93.	scialet de l'A.G.	(Villard-de-Lans)	-205 m	Vercors
94.	grottes des Jumeaux	(Veurey-Voroize)	-205 m	Vercors
95.	gouffre de la Saint-Jean	(Saint-Pierre-de-Chartreuse)	-198 m	Chartreuse
96.	gouffre du Jibé	(Saint-Hilaire-du-Touvet)	-198 m	Chartreuse
97.	scialet Zyvite	(Corrençon-en-Vercors)	-198 m	Vercors
98.	scialet Gaz Trop	(Claix)	-191 m	Vercors
99.	grotte de Roche Chalve	(Rencurel)	-191 m	Vercors
100.	scialet de l'Ourson	(Villard-de-Lans)	-190 m	Vercors
101.	gouffre Disco	(Saint-Bernard-du-Touvet)	-183 m	Chartreuse
102.	scialet de la Tonche	(Villard-de-Lans)	-185 m	Vercors
103.	trou Pinambour - gouffre à Maule	(Saint-Pierre-d'Entremont)	-180 m	Chartreuse
104.	puits Saint-Bruno	(Lans-en-Vercors)	-177 m	Vercors

L'entrée des Cuves
de Sassenage, Isère
(cliché Serge Caillault).



Remontée au jumar
dans le trou du Cœur,
Méaudre, Isère
(cliché Serge Caillault).



105.	scialet des Burettes	(Corrençon-en-Vercors)		-176 m	Vercors
106.	grotte de Saint-Quentin	(Saint-Quentin)		+174 m	Vercors
107.	gouffre du Tri	(Engins)		-173 m	Vercors
108.	puits de Benjamins	(Engins)		-160 m	Vercors
109.	scialet du Lièvre Blanc	(Villard-de-Lans)		-160 m	Vercors
110.	gouffre des Grailles	(Saint-Joseph-de-Rivière)		-160 m	Chartreuse
111.	gouffre Popy	(Chapareillan)		-158 m	Chartreuse
112.	scialet de Font Bressan	(Corrençon-en-Vercors)		-158 m	Vercors
113.	grotte Entre Ciel et Terre	(Gresse-en-Vercors)		-157 m	Vercors
114.	scialet A 2	(Engins)		-155 m	Vercors
115.	puits du Jumar	(Saint-Pierre-d'Entremont)		-145 m	Chartreuse
116.	scialet de l'Ohmfort	(Autrans)		-142 m	Vercors
117.	gouffre Ducret	(Saint-Pierre-d'Entremont)		-140 m	Chartreuse
118.	scialet du Sanglier	(Engins)		-140 m	Vercors
119.	trou d'Ira	(Lans-en-Vercors)		-140 m	Vercors
120.	grotte du Bournillon	(Châtelus)	(-40/+99)	139 m	Vercors
121.	scialet Francine	(Corrençon-en-Vercors)		-139 m	Vercors
122.	goule Blanche	(Villard-de-Lans)	(-7/+131)	138 m	Vercors
123.	scialet Jean Bruno	(Corrençon-en-Vercors)		-137 m	Vercors
124.	gouffre YB3	(Saint-Christophe-sur-Guiers)		-137 m	Chartreuse
125.	chourum des Chamois	(Tréminis)		-137 m	Dévoluy
126.	gouffre de la Belle Jument	(Vercors-Allières-et-Risset)	(-120/+15)	135 m	Vercors
127.	trou du Diable	(Gresse-en-Vercors)		-132 m	Vercors
128.	grotte de Currière	(Saint-Laurent-du-Pont)		130 m	Chartreuse
129.	gouffre Ocatarina	(Chapareillan)		-130 m	Chartreuse
130.	scialet Jésus	(Corrençon-en-Vercors)		-130 m	Vercors
131.	chourum Mireille	(Pellafol)		-128 m	Dévoluy
132.	trou de la Bête	(Saint-Vincent-de-Mercuze)		127 m	Chartreuse
133.	grotte du Pas de la Chèvre	(Rencurel)	(-106/+18)	124 m	Vercors
134.	grotte du Grand Cheval	(Vercors-Allières-et-Risset)		-120 m	Vercors
135.	scialet Guy	(Saint-Andéol)		-119 m	Vercors
136.	grotte Favot	(Rencurel)		-118 m	Vercors
137.	scialet de la Chique	(Lans-en-Vercors)		-117 m	Vercors
138.	scialet du Carnet	(Saint-Andéol)		-117 m	Vercors
139.	trou Garou	(Méaudre)	(-39/+75)	114 m	Vercors
140.	scialet des Joufflus	(Corrençon-en-Vercors)		-112 m	Vercors
141.	gouffre du Grand Ragne	(Sainte-Marie-du-Mont)		-111 m	Chartreuse
142.	gouffre Guypavagoy	(Chapareillan)		-106 m	Chartreuse
143.	trou du Maquereau	(Chapareillan)		-105 m	Chartreuse
144.	gouffre SCB1	(Sainte-Marie-du-Mont)		-105 m	Chartreuse
145.	grotte de Pré Martin	(Choranche)		105 m	Vercors
146.	grotte des Choucas	(Tréminis)	(-70/+35)	105 m	Dévoluy
147.	scialet Cendron	(Saint-Andéol)		-105 m	Vercors
148.	grotte du Jallier	(Saint-Christophe-sur-Guiers)		104 m	Chartreuse
149.	scialet Monique	(Villard-de-Lans)		-103 m	Vercors
150.	puits Saint-Jacques	(Lans-en-Vercors)		-103 m	Vercors
151.	faille de la Grande Rivoire	(Sassenage)		-102 m	Vercors
152.	grotte d'Envernibard	(Méaudre)		-102 m	Vercors
153.	gouffre du Cerf Boiteux	(Saint-Joseph-de-Rivière)		-101 m	Chartreuse
154.	pot du Rey Blanc n°6	(Saint-Andéol)		-101 m	Vercors
155.	chourum de l'Araignée au Plafond	(Pellafol)	(-100/+1)	101 m	Dévoluy
156.	scialet Bleu	(Saint-Andéol)		-100 m env.	Vercors
	Cavité déclassée :				
	scialet de la Marmotte Lesbienne	(Villard-de-Lans)	(bouché)	-118 m	Vercors

Développement

1.	réseau de l'Alpe	(Sainte-Marie-du-Mont, Chapareillan, Saint-Pierre-d'Entremont 73)	60 247 m	Chartreuse
2.	système du Granier	(Chapareillan, Entremont-le-Vieux 73)	51 672 m	Chartreuse
3.	réseau de la Dent de Crolles	(Saint-Pierre-de-Chartreuse, Saint-Pancrasse)	50 101 m	Chartreuse
4.	réseau du Trou qui Souffle	(Méaudre)	42 900 m	Vercors
5.	réseau Berger - Fromagère	(Engins / Noyarey)	31 790 m	Vercors
6.	grottes de Coufin - Chevaline	(Choranche)	29 839 m	Vercors
7.	grotte de Gournier	(Choranche)	18 000 m	env. Vercors
8.	scialets de la Nymphé, de la Bourrasque, grotte de l'Oréade, des Deux Sœurs (réseau supérieur du Clot d'Aspres)	(Villard-de-Lans)	17 865 m	Vercors
9.	réseau de Malissard (trou des Flammes - gr. du Guiers Vif - g. Tasurinchi)	(Saint-Bernard-du-Touvet, Saint-Pierre-d'Entremont 73)	15 723 m	Chartreuse
10.	scialets des Brumes Matinales, du Blizzard, du Silence, du Pré de l'Achard (réseau médian du Clot d'Aspres)	(Villard-de-Lans)	13 469 m	Vercors
11.	réseau Auges - Cuvée des Ours	(Chapareillan)	10 875 m	Chartreuse
12.	cuves de Sassenage	(Sassenage)	9 745 m	Vercors
13.	réseau Pinet - Brouillard	(Chapareillan, Saint-Pierre-d'Entremont 73)	9 728 m	Chartreuse
14.	grotte Vallier	(Seyssins)	9 287 m	Vercors
15.	scialet de Peljonc	(Méaudre)	8 000 m	Vercors
16.	réseau de Bovinant (Francis)	(Saint-Pierre-d'Entremont)	6 515 m	Chartreuse
17.	grotte du Bournillon	(Châtelus)	6 298 m	Vercors
18.	grotte de la Balme	(La Balme-les-Grottes)	5 300 m	env. Ile Crémieu
19.	gouffre Marco Polo	(Saint-Christophe-sur-Guiers)	5 050 m	Chartreuse
20.	scialet de la Combe de Fer	(Corrençon-en-Vercors)	5 000 m	Vercors
21.	grotte inférieure de Bury	(Izeron)	4 900 m	Vercors
22.	antre des Damnés	(Corrençon-en-Vercors)	4 750 m	Vercors
23.	gouffre du Villaret	(Sainte-Marie-du-Mont)	4 300 m	Chartreuse
24.	scialet du Clos de la Fure	(Corrençon-en-Vercors)	4 300 m	Vercors
25.	grotte de Roche Chalve	(Rencurel)	4 291 m	Vercors
26.	scialet du Gay Bunny - Lapin Pédé	(Méaudre)	4 100 m	Vercors
27.	réseau du Vallon des Éparres (trou Lisse à Combonne)	(Saint-Pierre-d'Entremont)	3 897 m	Chartreuse
28.	scialet des Nuits Blanches (réseau inférieur du Clot d'Aspres)	(Villard-de-Lans)	3 735 m	Vercors
29.	scialet de la Combe Oursière	(Lans-en-Vercors)	3 550 m	Vercors
30.	le Hachoir à Viande - les Cinq Scialets	(Corrençon-en-Vercors)	3 441 m	Vercors
31.	scialet de l'Espoir	(Méaudre)	3 092 m	Vercors
32.	réseau Jacques Chalou	(Saint-Joseph-de-Rivière)	3 000 m	Chartreuse
33.	gouffre du Grand Glacier	(Chapareillan)	2 926 m	Chartreuse
34.	scialet de Gampaloup	(Méaudre)	2 850 m	Vercors
35.	scialet du Grizzly	(Méaudre)	2 678 m	Vercors
36.	trou Pinambour - gouffre à Maule	(Saint-Pierre-d'Entremont)	2 617 m	Chartreuse
37.	gouffre du Loup Garou	(Saint-Joseph-de-Rivière)	2 600 m	Chartreuse
38.	grotte Théophile	(Huez)	2 500 m	env. Grdes Rousses
39.	scialet Orbito	(Autrans)	2 398 m	Vercors
40.	scialet des Croix Brûlées	(Autrans)	2 330 m	Vercors
41.	glacière d'Autrans	(Autrans)	2 325 m	Vercors
42.	scialet Moussu	(Corrençon-en-Vercors)	2 300 m	Vercors

Rivière de la grotte de Bournillon en crue, Châtelus, Isère (cliché Serge Caillaud).



43. scialet de la Bulle	(Corrençon-en-Vercors)	2 274 m	Vercors
44. scialet Collavet	(Saint-Andéol)	2 200 m	Vercors
45. scialet Juju	(Autrans)	2 173 m	Vercors
46. grotte de Pré Martin	(Choranche)	2 135 m	Vercors
47. grotte de Saint-Quentin	(Saint-Quentin)	2 105 m	Vercors
48. grotte des Choucas	(Tréminis)	2 000 m	env. Dévoluy
49. scialet Bleu	(Saint-Andéol)	2 000 m	env. Vercors
50. réseau Ded	(Saint-Pierre-de-Chartreuse)	1 950 m	Chartreuse
51. gouffre 41	(Saint-Bernard-du-Touvet)	1 900 m	Chartreuse
52. grotte Henry	(Engins)	1 900 m	Vercors
53. gouffre de Génieux	(Saint-Pierre-de-Chartreuse)	1 850 m	Chartreuse
54. gouffre Ténébreux	(Saint-Bernard-du-Touvet)	1 823 m	Chartreuse
55. scialet du Tonnerre	(Lans-en-Vercors)	1 745 m	Vercors
56. exurg. du Cernon	(Chapareillan)	1 700 m	Chartreuse
57. gouffre du Loup Garou	(Saint-Joseph-de-Rivière)	1 650 m	Chartreuse
58. gouffre de Mauvernay	(Saint-Pierre-de Chartreuse)	1 600 m	Chartreuse
59. scialet des Sarrasins	(Château-Bernard)	1 600 m	Vercors
60. scialet de Malaterre	(Villard-de-Lans)	1 600 m	Vercors
61. scialet du Mortier	(Autrans)	1 460 m	Vercors
62. scialet des Choucas	(Lans-en-Vercors)	1 400 m	Vercors
63. scialet du Trisou	(Villard-de-Lans)	1 388 m	Vercors
64. gouffre Popyr	(Chapareillan)	1 372 m	Chartreuse
65. gouffre Cavernicole	(Saint-Bernard-du-Touvet)	1 315 m	Chartreuse
66. grotte du Jallier	(Saint-Christophe-sur-Guiers)	1 300 m	Chartreuse
67. trou Garou	(Méaudre)	1 281 m	Vercors
68. grottes des Jumeaux	(Veurey-Voroize)	1 231 m	Vercors
69. scialet de l'Été Indien	(Château-Bernard)	1 225 m	Vercors
70. grotte de la Cascade	(Châtelus)	1 215 m	Vercors
71. scialet des Crêtes Ventées	(Villard-de-Lans)	1 210 m	Vercors
72. trou de la Bête (Céphalopodes)	(Sainte-Marie-du-Mont)	1 210 m	Chartreuse
73. puits de l'Écho	(Saint-Pierre-de-Chartreuse)	1 200 m	Chartreuse
74. antre de Vénus	(Méaudre)	1 200 m	Vercors
75. gouffre Chassillan	(Gresse-en-Vercors)	1 187 m	Vercors
76. grotte de Saint-Aupre-le-Bas	(Saint-Aupre)	1 150 m	Chartreuse
77. goule Blanche	(Villard-de-Lans)	1 100 m	Vercors
78. labyrinthe du Crau	(Méaudre)	1 100 m	Vercors
79. grotte de la Cambise	(Saint-Pierre-de-Chartreuse)	1 055 m	Chartreuse
80. fontaine Noire	(Saint-Pierre-de-Chartreuse)	1 000 m	Chartreuse
81. trou du Grec	(Montaud)	1 000 m	Vercors



Descente dans le gouffre du Gros-Gadeau, Geraise, Jura (cliché Céline Broggi).

Renseignements :
Jean-Claude
FRACHON.

Cavités de
+ de 100 m de
dénivellation et
+ de 1 000 m de
développement.

Jura

Dénivellation

1. grotte des Foules C	(Saint-Claude)	(-90/+263)	353 m
2. baume de la Favière	(Arsure-Arsurette)		-229 m
3. baume à Bélard	(Arsure-Arsurette)		-166 m
4. caborne de Menouille	(Cernon)	(-55/+102)	157 m
5. borne aux Cassots	(Nevy-sur-Seille)	(-9/+135)	144 m
6. gouffre de Roche-Paradis A	(Cerniébaud)		-125 m
7. source de l'Ain	(Conte)	(-51/+73)	124 m
8. gouffre du Haut-Crêt A	(Saint-Claude)		-115 m
9. gouffre du Gros-Gadeau	(Geraise)		-112 m

10. gouffre de la Carrière	(Plasne)	-110 m
11. grotte des Moulins A	(Septmoncel)	108 m
12. Pétrin de la Foudre	(Choux)	-107 m
13. trou des Gangônes	(La Frasnée)	-105 m
14. trou du Raoul	(Saint-Claude)	-101 m

Développement

1. borne aux Cassots	(Nevy-sur-Seille)	15 500 m
2. caborne de Menouille	(Cernon)	6 665 m
3. grotte des Foules C	(Saint-Claude)	6 090 m
4. caborne de Chambly	(Doucier)	5 510 m
5. source de la Cuisance	(Les Planches)	4 885 m
6. gour Bleu	(Fontenu)	4 416 m
7. riv. sout. de la Châteline	(Ney)	4 011 m
8. gouffre de la Balme	(La Balme-d'Épy)	4 010 m
9. riv. sout. de la Baume	(Poligny)	3 600 m
10. grotte de Baume	(Baume-les-Messieurs)	2 303 m
11. grotte de la Doye C	(Les Nans)	2 070 m
12. grotte de Malcheffroy	(Macornay)	1 890 m
13. source du Moulin	(Arinthod)	1 800 m
14. grotte de Bobignon	(Ladoye-sur-Seille)	1 424 m
15. grotte de Vacluse F	(Saint-Claude)	1 400 m
16. trou des Fenils	(Onoz)	1 350 m
17. grotte des Moulins	(Septmoncel)	1 342 m
18. grotte de la Touvière	(Coyron)	1 306 m
19. source de l'Ain	(Conte)	1 102 m
20. grotte de la Grusse	(Saint-Claude)	1 085 m
21. grotte du Piley	(Clairvaux-les-Lacs)	1 048 m

Renseignements :
Philippe SOUSSIEUX.



Cavités de
+ de 60 m de
développement.

Landes

Développement

1. grotte des Fées	(Saint-Cricq-du-Gave)	350 m
2. grotte d'Arrimblar	(Donzacq)	150 m
3. grotte du Cros (percée n°2)	(Roquefort)	140 m
4. percée n°1 du ruis. du Cros	(Roquefort)	100 m
5. grotte du Saumon	(Saint-Jean-de-Lier)	83 m
6. grotte des Fées	(Castelnau-Tursan)	83 m
7. grotte de Menjot	(Lahosse)	72 m
8. grotte des Manes	(Lucbardez-et-Bargues)	70 m
9. gouffre de Cantiran	(Coudures)	68 m
10. grotte n°8 d'Audin	(Saint-Martin-de-Seignanx)	62 m
11. Percée n°4 du ruis. du Cros	(Roquefort)	60 m

Renseignements :
Jean-Yves BIGOT.
Liste établie
d'après Les grandes
cavités françaises
(Chabert, 1981).



Cavités de + de 5 m
de dénivellation
et + de 30 m de
développement.

Loir-et-Cher

Dénivellation

1. fontaine d'Orchaise	(Orchaise)	+13 m env.
2. gouffre des Sablonnières	(Saint-Gervais-la-Forêt)	-11 m
3. grotte du Breuil	(Lunay)	+11 m

Développement

1. riv. sout. de Parcé	(Saint-Georges-sur-Cher)	1 710 m
2. fontaine d'Orchaise	(Orchaise)	1 175 m
3. grotte de la Bosse	(Morée)	745 m
4. grotte du Breuil	(Lunay)	89 m env.
5. cave au Diable	(Vendôme)	86 m
6. grotte de la Grande Bosse	(La Bosse)	80 m
7. riv. sout. des Prés	(Vallières-les-Grandes)	72 m



Sous la Beauce dans la grotte de la Bosse,
Morée, Loir-et-Cher (cliché Thierry Le Roux).

Renseignements :
Daniel KRUPA.



Cavités de + de 5 m
de dénivellation
et + de 5 m de
développement.

Loire

Dénivellation

1. "faille" de Lorette, entrée n°2	(Lorette)	(-2/+12)	14 m
2. grotte du Charme	(Saint-Denis-de-Cabanne)	(-2/+8)	10 m
3. "faille" de Lorette, entrée n°1	(Lorette)		-10 m
4. grotte de la Doux	(Saint-Denis-de-Cabanne)		+9 m
5. "failles" du Sardon	(Genilac)		-7 m

Développement

1. grotte du Charme	(Saint-Denis-de-Cabanne)	106 m
2. grotte de la Doux	(Saint-Denis-de-Cabanne)	46 m
3. "faille" de Lorette, entrée n°1	(Lorette)	25 m
4. grotte de Rochecorbière	(Saint-Étienne-Rochetaillée)	24 m
5. "faille" de Lorette, entrée n°2	(Lorette)	15 m
6. grotte de la Sarrizinière	(Sorbiers)	14 m
7. grotte des Fées	(Sail-sous-Couzan)	13,4 m
8. grotte des Scouts	(Saint-Denis-de-Cabanne)	12 m
9. faille de Crêt-Beauplomb	(Saint-Jean-Bonnefond)	8 m
10. grotte Sarrazine	(Thélis-la-Combe)	7,3 m
11. cave de la Drophe	(Lavieu)	7,2 m

Intérieur de la grotte
de Rochecorbière,
Saint-Étienne-Rochetaillée,
Loire (cliché Daniel Krupa).



Dans la zone
des Failles du gouffre
de Pentecôte ouvert
dans la trachyphonolite,
Le Pertuis, Haute-Loire
(cliché Daniel Krupa).



Renseignements :
Daniel KRUPA.



Cavités de
+ de 20 m de
dénivellation
et + de 10 m de
développement.

Haute-Loire

Dénivellation

1. gouffre des Pieds Chromés	(Le Pertuis)	-88 m
2. réseau Pentecôte - Renouveau	(Le Pertuis)	-63 m
3. Puits des Juscles - Pas de la Chèvre	(Le Pertuis)	-56 m
4. gouffre de l'Oubli	(Le Pertuis)	-27 m
5. grotte de la Doline	(Le Pertuis)	-22 m
6. grotte de la Denise	(Polignac)	-20 m

Développement

1. gouffre des Pieds Chromés	(Le Pertuis)	2 200 m
2. Puits des Juscles - Pas de la Chèvre	(Le Pertuis)	536 m
3. réseau Pentecôte - Renouveau	(Le Pertuis)	341 m
4. gouffre de l'Oubli	(Le Pertuis)	146 m
5. grotte de la Doline	(Le Pertuis)	135 m
6. grotte de la Denise	(Polignac)	80 m
7. grotte du Rond du Barry	(Polignac)	42 m
8. grotte de la Planchette	(Saint-Privat-d'Allier)	32 m
9. "faille" pale du Château du Lignon	(Saint-Maurice-de-Lignon)	15 m
10. traversée du Château du Lignon	(Saint-Maurice-de-Lignon)	13 m
11. grotte à Mandrin	(Aurec-sur-Loire)	12 m
12. grotte de Tâtevin	(Saint-Arcons-Chanteuges)	12 m

Renseignements :
Jean-Yves BIGOT.



Cavités de
+ de 10 m de
développement.

Loire-Atlantique

Développement

1.	grottes des Jumelles et de la Cathédrale	(Le Pouliguen)	61 m
2.	grotte du Kourigan	(Le Pouliguen)	32 m
3.	grotte de Velours	(Le Pouliguen)	24 m
4.	grotte des Deux Sœurs	(Le Pouliguen)	21 m
5.	grotte à la Dame	(Grand-Auverné)	20 m
6.	grotte de la Chapelle	(Le Pouliguen)	19 m
7.	grotte de la Bonne Vierge	(Le Pouliguen)	18 m
8.	grotte Saint-René	(Le Pouliguen)	18 m
9.	grotte à Madame	(Piriac-sur-Mer)	17 m
10.	grotte Scabreuse	(Le Pouliguen)	17 m
11.	grotte de Pierre Plate	(Le Pouliguen)	14 m

La grotte du Kourigan,
Le Pouliguen,
Loire-Atlantique
(d'après une carte
postale ancienne).



Renseignements :
Jean-Yves BIGOT.
Liste établie d'après
Le karst de la forêt
d'Orléans, Moreau &
Thomas, 1990.



Cavités de
+ de 10 m de
dénivellation
et + de 10 m de
développement.

Loiret

Dénivellation

1.	gouffre des Sans Ronce	(Chanteau)	-21 m
2.	Le Bouillon (source du Loiret)	(Orléans)	-20 m
3.	gouffre d'Ambert	(Chanteau)	-17 m
4.	puits de l'Enfer	(Bougy-lez-Neuville)	-15 m
5.	gouffre de Montgirault	(Bougy-lez-Neuville)	-15 m
6.	gouffre du Pin	(Mérinville)	-12 m
7.	gouffre du Bois de Juppeau	(Chevilly)	-11 m
8.	gouffre des Ventes-Derrière	(Cercottes)	-10 m

Développement

1.	Le Bouillon (source du Loiret)	(Orléans)	650 m
2.	gouffre d'Ambert	(Chanteau)	103 m
3.	gouffre des Sans Ronce	(Chanteau)	79 m
4.	résurgence des Vernelles	(Saint-Denis-de-l'Hôtel)	46 m
5.	gouffre de Montgirault	(Bougy-lez-Neuville)	44 m
6.	gouffre des Ventes Derrière	(Cercottes)	33 m
7.	goule de Bonny	(Bonny-sur-Loire)	31 m
8.	gouffre de la Chaise	(Cercottes)	29 m
9.	gouffre du Bois de Juppeau	(Chevilly)	19 m
10.	puits de l'Enfer	(Bougy-lez-Neuville)	15 m
11.	gouffre des Mézières	(Chevilly)	12 m

Renseignements :
Jean TAISNE.



Cavités de
+ de 90 m de
dénivellation et
+ de 1 000 m de
développement.

Lot

Dénivellation

1.	réseau Padirac - La Finou	(Padirac / Montvalent)	-260 m	env.
2.	igue de Viazac	(Caniac-du-Causse)	-258 m	
3.	igue de Planagrèze	(Caniac-du-Causse)	-209 m	
4.	grotte de Saint-Cirq	(Saint-Cirq-Lapopie)	-166 m	
5.	gouffre du Saut de la Pucelle	(Rocamadour)	-160 m	env.
6.	igue de l'Aussure	(Caniac-du-Causse)	-151 m	
7.	riv. sout. des Vitarelles	(Gramat)	(-19/+124)	143 m
8.	fontaine des Chartreux	(Cahors)	-137 m	
9.	igue de Saint-Martin	(Le Bastit)	-127 m	
10.	fontaine Saint-Georges	(Montvalent)	(-71/+54)	125 m

11. émergence de l'Iffernet	(Esclauzels)	(-40/+85)	125 m	
12. igues de Goudou - Lacarrière	(Labastide-Murat / Montfaucon)		-120 m	
13. igue de Roche Percée	(Caniac-du-Causse)		-113 m	
14. igue de l'Anzélio	(Reilhac)		-110 m	
15. gouffre des Besaces	(Gramat)		-110 m	
16. gouffre de Réveillon	(Alvignac)		-110 m	env.
17. igue des Adrets	(Le Bastit)		-107 m	
18. grotte des Bugadoux	(Reilhac)		-105 m	
19. gouffre de Lamouroux	(Saint-Jean-Lespinasse)		-98 m	
20. gouffre de Roque de Corn	(Montvalent)		-95 m	env.
21. igue de Cantecor	(Alvignac)		-94 m	
22. igue de la Crousate	(Gramat)		-92 m	
23. igue de Picastelle	(Caniac-du-Causse)		-90 m	
24. igue des Combettes	(Carluçet)		-90 m	

Développement

1. réseau Padirac - La Finou	(Padirac / Montvalent)		37 000 m	
2. igues de Goudou - Lacarrière	(Labastide-Murat / Montfaucon)		16 000 m	env.
3. gouffre des Vitarelles	(Gramat)		14 200 m	
4. igue de la Vayssière	(Beauregard)		12 000 m	env.
5. igue de Viazac	(Caniac-du-Causse)		9 000 m	env.
6. perte de Thémines	(Thémines)		7 000 m	
7. fontaine de Briance	(Martel)		5 500 m	
8. igue de Jamblusse	(Saillac)		4 500 m	env.
9. gouffre de l'Oule	(Saint-Jean-de-Laurs)		4 110 m	
10. font del Truffe	(Lacave)		3 860 m	
11. système Cabouy - Pouymessens	(Rocamadour)		3 200 m	
12. trou Madame	(Cénevières)		2 940 m	env.
13. gouffre du Saut de la Pucelle	(Rocamadour)		2 816 m	
14. gouffre de Réveillon	(Alvignac)		2 600 m	
15. igue de Bonneau	(Caniac-du-Causse)		2 540 m	
16. fontaine Saint-Georges	(Montvalent)		2 490 m	
17. puits du Ressel	(Marcilhac-sur-Célé)		2 380 m	
18. perte de la Léoune	(Promilhanes)		2 105 m	
19. gouffre de Roque de Corn	(Montvalent)		2 000 m	env.
20. grotte du Folmont	(Bagat)		2 000 m	env.
21. émergence du Pesquié	(Faycelles)		1 942 m	
22. émergence de Combe Nègre	(Lanzac)		1 900 m	env.
23. grotte du Pech d'Amont	(Assier)		1 900 m	env.
24. grotte de Lacave	(Lacave)		1 500 m	env.
25. grotte de Pouzergues	(Le Montat)		1 500 m	env.
26. œil de la Dou	(Martel)		1 495 m	
27. igue du Pendant	(Cabrerets)		1 400 m	
28. émergence de Landénoise	(Cadrieu)		1 240 m	
29. font Morte	(Salviac)		1 130 m	
30. émergence de l'Iffernet	(Esclauzels)		1 110 m	
31. grotte du Père Noël	(Promilhanes)		1 100 m	
32. igue de Planagrèze	(Caniac-du-Causse)		1 072 m	env.

Voûte mouillante dans la rivière de la Toussaint, igue de Goudou, Labastide-Murat, Lot (cliché Jean-Pierre Rehspringer).



Renseignements :
Samuel GIBILY.



Cavités de
+ de 15 m de
dénivellation
et + de 150 m de
développement.

Lot-et-Garonne

Dénivellation

1. grotte de Boutigues	(Blanquefort-sur-Briolance)	-38 m
2. diacalse de l'Eglise	(Blanquefort-sur-Briolance)	-37 m
3. aven de l'Huis	(Beauville)	-30 m
4. aven de Pourret	(Laroque-Timbaut)	-30 m
5. aven de Gisclard	(Laroque-Timbaut)	-30 m
6. grotte du Crouzal	(Blanquefort-sur-Briolance)	-21 m
7. aven de Lassau	(Castella)	-20 m
8. grotte de Fontirou	(Saint-Antoine-de-Ficalba)	-18 m

Développement

1. grotte de l'Ours	(Fumel)	2 500 m	env.
2. grotte de Boutigues	(Blanquefort-sur-Briolance)	2 000 m	env.
3. ruis. sout. du Nourrisat	(Savignac-de-Duras)	1 335 m	
4. Trou qui Fume (g. de la Pouletie)	(Cuzorn)	1 300 m	env.
5. grotte du Rusthe	(Ambrus)	1 300 m	env.
6. ruis. sout. du Touron	(Saint-Sernin)	699 m	
7. grotte de Castelgaillard n°2	(Saint-Sernin)	646 m	
8. aven de Lassau	(Castella)	600 m	env.
9. ruis. sout. du Jarletou	(Pardaillan)	594 m	
10. ruis. sout. de l'Ourbise	(Fargues-sur-Ourbise)	500 m	env.
11. ruis. sout. de Lauret	(Duras)	440 m	
12. ruis. sout. du Nébout	(Soumenzac)	383 m	
13. grotte du Bouscat	(Laroque-Timbaut)	350 m	env.
14. grotte des Fées à Neufonds	(Casteljaloux)	340 m	env.
15. grotte de la Pinténète	(Réaup-Lisse)	340 m	env.
16. ruis. sout. de la Peyronette	(La Sauvetat-du-Dropt)	315 m	
17. ruis. sout. de Fon Chaude	(Barbaste)	279 m	
18. grotte 1 de Castelgaillard	(Saint-Sernin)	273 m	
19. grotte de Sainte-Colombe	(Sainte-Colombe-en-Bruilhois)	240 m	env.
20. grotte de Saint-Chaliès	(Blanquefort-sur-Briolance)	210 m	
21. aven de l'Huis	(Beauville)	200 m	
22. grottes de Lestournelles	(Sainte-Colombe-de-Villeneuve)	186 m	
23. doline de Messire Laurent	(Saint-Sernin)	185 m	
24. grotte de Pils (gr. de Piis)	(?)	166 m	



Progression dans la grotte de Boutigues, Blanquefort-sur-Briolance, Lot-et-Garonne (cliché Francis Guichard).

*Bouquet d'excentriques
de la grotte de Malaval,
Les Bondons, Lozère
(cliché Francis Guichard).*



Renseignements :
Daniel ANDRÉ.



Cavités de
+ de 90 m de
dénivellation et
+ de 1 000 m de
développement.

Lozère

Dénivellation

1.	aven de la Cheminée	(Les Vignes)	(-389/+10)	399 m
2.	aven de Hures	(Hures)		-346 m
3.	aven de Banicous	(Les Vignes)		-344 m
4.	aven des Cabanelles	(Hures-La-Parade)		-330 m
5.	aven de la Bastide	(Florac)		-307 m
6.	aven de Baume Fromagère	(Saint-Pierre-des-Tripiers)		-230 m
7.	aven de las Peyros	(Les Vignes)		-226 m
8.	aven du Lavanhou	(Montbrun)		-216,5 m
9.	aven du Pic d'Usclat n°7	(Vébron)		-200 m
10.	aven Armand	(Hures-La-Parade)		-197 m
11.	aven de Corgues	(Saint-Rome-de-Dolan)		-187 m
12.	aven Cassan	(Saint-Georges-de-Lévejac)		-185 m
13.	aven des Offraous	(Les Vignes)		-181 m
14.	aven de la Piécette	(Montbrun)		-180 m
15.	aven de Deidou	(Vébron)		-179 m
16.	aven de la Caze	(Saint-Pierre-des-Tripiers)		-177 m
17.	aven de Baoumo Rousso	(Saint-Pierre-des-Tripiers)		-166 m
18.	grotte de Malaval	(Les Bondons)	(-19/+140)	159 m
19.	grotte du Truc-de-Marion	(Saint-Étienne-du-Valdonnez)		-145 m
20.	aven du Saut du Loup n°2	(Vébron)		-140 m
21.	aven d'Agoubel	(Saint-Pierre-des-Tripiers)		-137 m
22.	aven du Montbuisson n°6	(Saint-Pierre-des-Tripiers)		-137 m
23.	aven du Pareau	(Saint-Georges-de-Lévejac)		-136 m
24.	aven de la Fontaine	(Les Vignes)		-135 m
25.	aven de Mativet n°2	(Montbrun)		-134 m
26.	aven du Domal	(La Capelle)		-132 m
27.	aven de Dargilan	(Meyrueis)		-130 m
28.	aven Fabre	(Quézac)		-130 m
29.	aven du Pic d'Usclat n°3	(Vébron)		-130 m
30.	grotte de la Clujade	(Saint-Chély-du-Tarn)	(-14/+113)	127 m
31.	aven de la Barelle	(Meyrueis)		-126 m
32.	aven de la Bergerie	(Saint-Étienne-du-Valdonnez)		-121,5 m
33.	aven de Fretma	(Vébron)		-121 m
34.	aven de la Palette	(Vébron)		-120 m
35.	aven du Rabiné	(Saint-Rome-de-Dolan)		-116 m
36.	aven des Aouglanets	(Montbrun)		-115 m
37.	aven des Claux	(Prades-Sainte-Énimie)		-113,5 m
38.	aven de Crapounet n°1	(Les Vignes)	(-130 m ?)	-113 m
39.	aven du Villaret	(Barjac)		-110 m
40.	aven du Marjoab	(Meyrueis)		-109 m
41.	grotte de Dargilan	(Meyrueis)	(-80,5/+26,5)	107 m
42.	grotte de Castelbouc n°4	(Prades-Sainte-Énimie)	(-30/+72)	102 m
43.	grotte du Coutal	(Les Vignes)		-100 m
44.	aven du Crapaud	(Vébron)		-100 m
45.	aven de Saint-Étienne	(Saint-Étienne-du-Valdonnez)	(-55/+45)	100 m
46.	aven de Sauveterre	(Sainte-Énimie)		-100 m

Développement

1.	grotte du Coutal	(Les Vignes)	7 600 m
2.	grotte de Malaval	(Les Bondons)	6 430 m
3.	grotte du Pré-de-Mazel	(Chasseradès)	5 915 m
4.	grotte de la Clujade	(Saint-Chély-du-Tarn)	4 423 m
5.	grotte de Roquaïzou	(Banassac)	3 407 m
6.	aven de la Cheminée	(Les Vignes)	3 300 m
7.	grotte-exurg. du château de la Caze	(Laval-du-Tarn)	2 730 m
8.	grotte-perte des Hérans	(Hures-La-Parade)	2 725 m
9.	grotte-évent de Tartabisac n°1	(Le Pomicidou)	2 700 m
10.	grotte du Bramont	(Saint-Étienne / Les Bondons)	2 460 m
11.	grotte du Truc-de-Marion	(Saint-Étienne-du-Valdonnez)	2 450 m
12.	aven de Hures	(Hures)	2 200 m
13.	grotte de Dargilan	(Meyrueis)	2 108 m
14.	aven de Saint-Étienne	(Saint-Étienne-du-Valdonnez)	1 600 m
15.	grotte-perte du Ron-de-Gotti	(Montbrun)	1 285 m
16.	grotte de la Piboulède	(Prades)	1 130 m
17.	aven Cassan	(Saint-Georges-de-Lévejac)	1 070 m
18.	aven des Cabanelles	(Hures-La-Parade)	1 050 m
19.	grotte-exurg. de Castelbouc n°1	(Prades-Sainte-Énimie)	1 000 m

Renseignements :
Jean-Yves BIGOT.



Cavités de
+ de 10 m de
dénivellation
et + de 50 m de
développement.

Maine-et-Loire

Dénivellation

1.	grotte Saint-Charles	(Chaufefonds-sur-Layon)	-11 m
2.	grotte des Angevins	(Montjean-sur-Loire)	-10 m

Développement

1.	grotte de Châteaupanne	(Montjean-sur-Loire)	110 m
2.	grotte Saint-Charles	(Chaufefonds-sur-Layon)	100 m
3.	grotte des Angevins	(Montjean-sur-Loire)	85 m
4.	grottes des Menteurs - Décollement	(Chaufefonds-sur-Layon)	80 m
En attente :			
	grotte de Roc-en-Pail	(Chalonnnes-sur-Loire)	? m

Renseignements :
Joël RODET.



Cavités de
+ de 5 m de
dénivellation et
+ de 20 m de
développement.

Manche

Dénivellation

1.	trou du Canon	(Montmartin-sur-Mer)	(-4,5/+0,5)	5 m
2.	grotte Michèle	(Montmartin-sur-Mer)	(-3/+2)	5 m



La grotte du Cap Lihou,
Granville, Manche (d'après
une carte postale ancienne).

Développement

1.	trou de la Route	(Montmartin-sur-Mer)	138 m	
2.	grotte Michèle	(Montmartin-sur-Mer)	90 m	
3.	grotte de la Carrière	(La Meauffe)	54 m	
4.	trou de Sainte-Colombe	(Gréville-Hague)	50 m	env.
5.	trou du Canon	(Montmartin-sur-Mer)	44 m	
6.	grotte de la Forêt	(La Meauffe)	40 m	env.
7.	trou du Four	(Montmartin-sur-Mer)	20 m	
8.	grotte dite des Mines d'Or	(Carolles)	20 m	
En attente :				
	grotte-tunnel de Jobourg	(Jobourg)	16 m	
	grottes de Jobourg	(Jobourg)	? m	
	grotte du Cap Lihou	(Granville)	? m	
Cavité déclassée :				
	trou Baligan	(Flamanville)	détruit	

Renseignements :
Jean-Marc PERREIN.



Cavités de
+ de 10 m de
dénivellation
et + de 100 m de
développement.

Marne

Dénivellation

1.	gouffre de la Béva	(Trois-Fontaines)	-50 m	
2.	gouffre de la Belle Épine	(Trois-Fontaines)	-41 m	
3.	fosse Martin-Godard	(Verzy)	-40 m	
4.	gouffre de la Comète	(Trois-Fontaines)	-40 m	
5.	gouffre du Creusin	(Villers-Marmery)	-34 m	
6.	Nouveau Réseau	(Trois-Fontaines)	-30 m	
7.	aven de la Taille Clergé	(Trois-Fontaines)	-30 m	
8.	fontaine de Trépail	(Trépail)	+26 m	
9.	gouffre de la Taille Clergé	(Trois-Fontaines)	-25 m	
10.	fontaine aux Cochons	(Vertuelle)	-10 m	

Développement

1.	gouffre de la Béva	(Trois-Fontaines)	4 000 m	
2.	gouffre de la Comète	(Trois-Fontaines)	1 500 m	
3.	fontaine de Trépail	(Trépail)	1 000 m	env.
4.	Nouveau Réseau	(Trois-Fontaines)	600 m	
5.	Grande Fontaine	(Verzy)	540 m	
6.	fontaine Pleureuse	(Villers-Marmery)	360 m	
7.	gouffre du Creusin	(Villers-Marmery)	150 m	
8.	fosse Martin-Godard	(Verzy)	120 m	env.



Fontaine de Trépail, source
captée par la commune du
même nom, Trépail, Marne
(cliché Jean-Marc Perrein).

Renseignements :
Pierre LAUREAU.



Cavités de
+ de 20 m de
dénivellation et
+ de 300 m de
développement.

Haute-Marne

Dénivellation

1.	grotte du Cul du Cerf	(Orquevaux)	(-23/+40)	63 m
2.	grotte de la Mouillère	(Orquevaux)		-30 m
3.	trou du Menhir	(Vaudrecourt)		-30 m
4.	trou sans Fonds	(Sommeville)		-30 m
5.	trou du Bas	(Mandres-la-Côte)		-30 m
6.	réseau de Sommevoire	(Blumeray)		-27 m
7.	fontaine de la Duit	(Roches-Bettaincourt)	(-16/+10)	26 m
8.	trou de la Salamandre	(Vaudrecourt)		-26 m
9.	trou du Tocsin	(Vaudrecourt)		-23 m
10.	trou des Squelettes	(Vaudrecourt)		-23 m
11.	trou des Gras	(Vaudrecourt)		-21 m
12.	trou Schmitt	(Nogent-en-Bassigny)		-20 m
13.	trou de la Moutarde	(Vaudrecourt)		-20 m
14.	diacalse de la carrière du Haut	(Poulangy)		-20 m
15.	ruis. sout. de la Vannepierre	(Chancenay)		-20 m

Développement

1.	exurgence des Clefmonts	(Saint-Dizier)		2 300 m	env.
2.	fontaine Couverte	(Coublanc)		1 770 m	
3.	creux Jannin	(Cusey)		1 760 m	env.
4.	réseau de Sommevoire	(Blumeray)		1 300 m	env.
5.	Peute Fosse (ruis. sout. de la Sueurre)	(Ecot-la-Combe)		1 260 m	
6.	riv. sout. du Castadé	(Chancenay)		1 100 m	
7.	dhuis de Leuchey	(Val-d'Esnois)		1 080 m	
8.	fontaine de Laneuville	(Bayard-sur-Marne)		850 m	
9.	ruis. sout. d'En Dolot	(Bussières-lès-Belmont)		535 m	
10.	grotte d'Éponime	(Balesmes)		505 m	
11.	ruis. sout. de la Vannepierre	(Chancenay)		458 m	
12.	perte de la Rigotte	(Farincourt)		425 m	
13.	grotte du Cul du Cerf	(Orquevaux)		420 m	
14.	fontaine de la Duit	(Roches-Bettaincourt)		405 m	env.
15.	perte de Jeanphildo	(Chancenay)		355 m	
16.	perte du Vannon	(Tornay)		340 m	

Lavoir de la fontaine
Couverte, construit à
l'intérieur de la grotte,
Coublanc, Haute-Marne
(cliché Pierre Laureau).



Renseignements :
Jean-Yves BIGOT et
Jean-Pierre
REHSPRINGER.



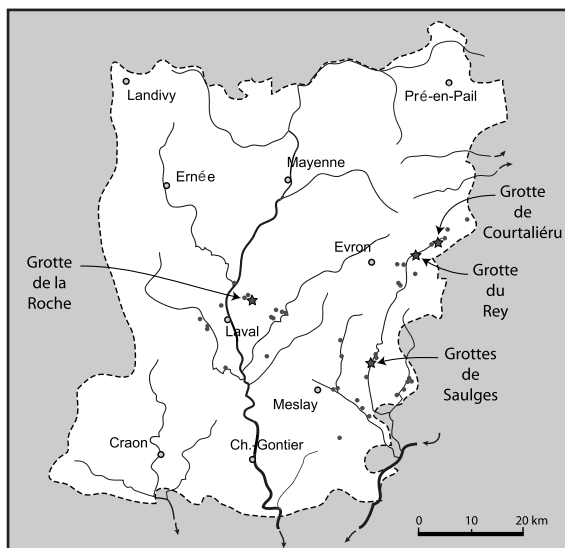
Cavités de + de 5 m
de dénivellation et
+ de 30 m de
développement.

Mayenne

Dénivellation

1.	grotte du Rey	(Saint-Georges-sur-Erve)		-30 m	env.
2.	cave de Rochefort	(Saint-Pierre-sur-Erve)		-27 m	
3.	grotte de Courtailléru	(Vimarcé)		-20 m	env.
4.	cave à la Déroutine	(Thorigné-en-Charnie)	(-4/+15)	19 m	
5.	cave à la Bigotte	(Thorigné-en-Charnie)		-16 m	
6.	caves à Margot	(Thorigné-en-Charnie)		-15 m	env.
7.	grotte de Voutré	(Voutré)		-10 m	env.
8.	grotte de Saint-Jean	(Saint-Jean-sur-Mayenne)		+10 m	
9.	grotte à Jean Chouan	(Saint-Berthevin-lès-Laval)		+9 m	
10.	trou du Four à Chaux	(Louvigné)		-9 m	
11.	grotte du Pont n°2	(Cossé-en-Champagne)		-7 m	

Répartition des cavités dans la Mayenne.



- | | | | |
|-----|-----------------------------------|--------------------|-------------|
| 12. | grotte de la Roche | (Louverné) | +6 m |
| 13. | grotte de la Châtaigneraie | (Changé-lès-Laval) | +5 m |

Développement

- | | | | | |
|-----|-----------------------------------|--------------------------|----------------|-------------|
| 1. | grotte du Rey | (Saint-Georges-sur-Erve) | 3 000 m | env. |
| 2. | grotte de Courталиéru | (Vimarcé) | 920 m | |
| 3. | grotte René-Paul | (Thorigné-en-Charnie) | 800 m | |
| 4. | puits du Père Leroux | (Vimarcé) | 530 m | |
| 5. | caves à Margot | (Thorigné-en-Charnie) | 285 m | |
| 6. | cave à la Dérouine | (Thorigné-en-Charnie) | 272 m | |
| 7. | cave de Rochefort | (Saint-Pierre-sur-Erve) | 250 m | |
| 8. | grotte des Aumeunés | (Louverné) | 110 m | |
| 9. | grotte Richard | (Thorigné-en-Charnie) | 105 m | |
| 10. | cave à la Bigotte | (Thorigné-en-Charnie) | 85 m | |
| 11. | grotte de la Roche | (Louverné) | 61 m | |
| 12. | grotte de Saint-Jean | (Saint-Jean-sur-Mayenne) | 53 m | |
| 13. | grotte du Lac | (Louverné) | 50 m | |
| 14. | grotte des Vipères | (Thorigné-en-Charnie) | 48 m | |
| 15. | grotte des Havardières | (Saulges) | 41 m | |
| 16. | grotte de la Lucarne | (Saint-Pierre-sur-Erve) | 38 m | |
| 17. | grotte du Dolmen des Erves | (Sainte-Suzanne) | 32 m | |
| 18. | grotte du Rocher | (La Cropte) | 30 m | |
| 19. | grotte Raymond | (Epineux-le-Seguain) | 30 m | |

Entrée de la grotte de la Roche, Louverné, Mayenne (cliché Jean-Yves Bigot).



Renseignements :
Christophe PRÉVOT.



Cavités de
+ de 30 m de
dénivellation et
+ de 70 m de
développement.

Meurthe-et-Moselle

Dénivellation

- | | | | |
|----|---------------------------------------|--------------------|--------------|
| 1. | gouffre de Rouge-Brûle | (Revémont) | -45 m |
| 2. | gouffre Armand | (Sancy) | -44 m |
| 3. | gouffre de Grimo Santé | (Martincourt) | -39 m |
| 4. | diacalse des Cités Canadiennes | (Longuyon) | -38 m |
| 5. | trou du Veau | (Colmey) | -36 m |
| 6. | diacalse Sainte Anne | (Sexey-aux-Forges) | -32 m |
| 7. | grotte du Chaos | (Gondreville) | -30 m |

La grotte des Sept Salles, Pierre-la-Treiche, Meurthe-et-Moselle
(cliché Christophe Prévot).



Dénivellation

1.	grotte du Chaos	(Gondreville)	1 400 m	
2.	grotte Sainte-Reine	(Pierre-la-Treiche)	1 130 m	
3.	grotte des Sept Salles	(Pierre-la-Treiche)	1 017 m	
4.	grotte Jacqueline	(Pierre-la-Treiche)	1 000 m	
5.	grotte des Puits	(Pierre-la-Treiche)	370 m	
6.	grotte Sainte-Geneviève	(Essey-lès-Nancy)	250 m	env.
7.	grotte des Excentriques	(Pierre-la-Treiche)	185 m	
8.	riv. sout. de Grand-Bichet	(Mercy-le-Bas)	144 m	
9.	gouffre de Grimo Santé	(Martincourt)	130 m	env.
10.	trou des Celtes	(Pierre-la-Treiche)	73,5 m	
11.	gouffre de Rouge-Brûle	(Revémont)	70 m	env.

Les galeries supérieures de la grotte du Cimetière, Comblès-en-Barrois, Meuse
(cliché Claude Herbillon).



Renseignements :
Stéphane JAILLET.



Cavités de
+ de 30 m
de dénivellation et
+ de 100 m de
développement.

Meuse

Dénivellation

1.	réseau de la Sonnette	(Savonnières-en-Perthois)	-65 m	
2.	gouffre de la Besace	(Savonnières-en-Perthois)	-63 m	
3.	gouffre du Lion	(Ancerville)	-50 m	
4.	gouffre des Cascades	(Lisle-en-Rigault)	-48 m	
5.	gouffre des Parsons	(Lisle-en-Rigault)	-48 m	
6.	réseau de l'Avenir / Grande Vialle	(Savonnières-en-Perthois)	-45 m	
7.	gouffre du Blaireau	(Lisle-en-Rigault)	-45 m	
8.	gouffre du Papou	(Aulnois-en-Perthois)	-44 m	
9.	gouffre du Toboggan	(Lisle-en-Rigault)	-44 m	
10.	gouffre BC 19	(Lisle-en-Rigault)	-44 m	
11.	gouffre des 4 Jeans	(Lisle-en-Rigault)	-43 m	
12.	gouffre BC 27	(Lisle-en-Rigault)	-43 m	
13.	trou Hervelin	(Ancerville)	-43 m	
14.	gouffre du Lavandier	(Saudrupt)	-41 m	
15.	gouffre de Fains (en partie bouché)	(Fains-les-Sources)	-40 m	
16.	grotte du Cimetière	(Comblès-en-Barrois)	-40 m	
17.	gouffre Pélagie	(Savonnières-en-Perthois)	-40 m	
18.	gouffre du Cordonnier	(Lisle-en-Rigault)	-40 m	
19.	gouffre de la Mèche	(Savonnières-en-Perthois)	-40 m	
20.	gouffre de Vannerchel	(Ancerville)	-40 m	
21.	gouffre de la Mare	(Aulnois-en-Perthois)	-40 m	env.
22.	gouffre Hermitte	(Robert-Espagne)	-37 m	
23.	gouffre du Poisson	(Lisle-en-Rigault)	-35 m	
24.	gouffre de la Pelle	(Ancerville)	-33 m	

25. ruis. sout. de la Dorma	(Lisle-en-Rigault)	-32 m
26. gouffre de Lisle-en-Rigault	(Lisle-en-Rigault)	-31 m
27. gouffre du Boistier, ou de la Lama	(Aulnois-en-Perthois)	-30 m
En attente :		
gouffre de Vauteval	(Villers-le-Sec)	-30 m
gouffre du Bois du Roi	(Robert-Espagne)	-30 m
Cavité déclassée :		
gouffre 1 Sous-le-Faux	(Savonnières-en-Perthois)	bouché

Développement

1. réseau du Rupt du Puits	(Beurey-sur-Saulx)	11 412 m
2. ruis. sout. de la Dorma	(Lisle-en-Rigault)	2 700 m
3. fontaine de la Bezerne	(Cousances-les-Forges)	1 670 m
4. ruis. sout. de Jean-d'Heurs	(Lisle-en-Rigault)	1 300 m
5. réseau de l'Avenir / Grande Vialle	(Savonnières-en-Perthois)	1 080 m
6. gouffre du Faily	(Rupt-sur-Othain)	910 m
7. ruis. sout. de Taillancourt	(Taillancourt)	680 m
8. grotte du Cimetière	(Combles-en-Barrois)	640 m
9. réseau du Crâne	(Lisle-en-Rigault)	600 m
10. grotte de Troussey	(Troussey)	470 m
11. réseau de la Sonnette	(Savonnières-en-Perthois)	450 m
12. grotte de la Mandre	(Cousances-les-Forges)	404 m
13. gouffre du Lion	(Ancerville)	275 m
14. grotte de l'Entonnoir	(Cousances-les-Forges)	260 m
15. gouffre Bernard	(Ancerville)	245 m
16. grotte du Siphon, ou des Chasseurs	(Beurey-sur-Saulx)	200 m
17. gouffre des Chatières	(Savonnières-en-Perthois)	190 m
18. gouffre du Bois Brûlé	(Sommelonne)	170 m
19. Grande Fontaine	(Sommelonne)	168 m
20. grotte des Sarrasins	(Ancerville)	160 m
21. gouffre de la Besace	(Savonnières-en-Perthois)	160 m
22. gouffre de Pelagie	(Savonnières-en-Perthois)	120 m
23. gouffre des Cascades	(Lisle-en-Rigault)	100 m

Renseignements :
Claude CHABERT.



Cavités de
+ de 10 m de
dénivellation et
+ de 20 m de
développement.

Morbihan

Dénivellation

1. puits de la Baguen-Hir	(Sauzon)	-30 m	env.
2. trou du Vazen	(Bangor)	-28 m	
3. puits de Port-Blanc	(Sauzon)	-20 m	
4. gouffre-grotte de Belle Fontaine	(Le Palais)	-12 m	env.

Développement

1. grottes du Talut	(Bangor)	(d'après Krieg-Jacquier)	254	m
a) grotte nord du Talut	(Bangor)	(d'après Prat)	96 m	
b) grotte de l'arche du Talut	(Bangor)	(d'après Prat)	27 m	
c) arche du Talut	(Bangor)	(d'après Prat)	17 m	
d) grande grotte du Talut	(Bangor)	(d'après Prat)	116 m	
2. trou du Vazen	(Bangor)		73 m	
3. puits de la Baguen-Hir	(Sauzon)		70 m	
4. gouffre d'Enfer	(Groix)		49 m	
5. grotte de l'Apothicaierie	(Sauzon)		45 m	
6. grotte de Donnant	(Bangor)		43 m	
7. grotte de la Crique	(Groix)		35 m	env.
8. grotte de Baguenère	(Bangor)		33 m	
9. grotte de Port Coton	(Bangor)		30 m	env.
10. grotte de la pointe du Talus	(Ploemeur)		30 m	env.
11. grotte de Saint-Gildas n°22	(Saint-Gildas-de-Rhuys)		26 m	env.
12. grotte de Saint-Gildas n°16	(Saint-Gildas-de-Rhuys)		25 m	env.
13. grotte de Saint-Gildas n°15	(Saint-Gildas-de-Rhuys)		24 m	env.
14. grotte de Saint-Gildas n°19	(Saint-Gildas-de-Rhuys)		23 m	env.
15. grotte de Saint-Gildas n°21	(Saint-Gildas-de-Rhuys)		21 m	env.
16. grotte de Saint-Gildas n°18	(Saint-Gildas-de-Rhuys)		20 m	env.
17. grotte principale de Port Fouquet	(Le Palais)		20 m	env.

Renseignements :
Jean-Paul COUROUVE
et Denis JACQUEMOT.



Cavités de
+ de 10 m de
dénivellation
et + de 20 m de
développement.

Moselle

Dénivellation

1.	diacalse de la Mécherie	(Vaux)	-34 m
2.	trou du Chien	(Volmerange-les-Mines)	-21 m
3.	grotte de la Fraise	(Novéant-sur-Moselle)	-20 m
4.	perte du Bois de Ludelange (ou perte de la Fensch)	(Havange)	-12 m
5.	trou de Robert Fey	(Gorze)	-10 m

Développement

1.	diacalse de la Voie Ferrée	(Audun-le-Tiche)	442 m
2.	perte du Bois de Ludelange (ou perte de la Fensch)	(Havange)	57 m env.
3.	diacalse de la Vache à Lait	(Clouange)	50 m
4.	boyau de la Carrière	(Audun-le-Tiche)	50 m
5.	trou de Robert Fey	(Gorze)	35 m
6.	trou du Renard Picoleur	(Novéant-sur-Moselle)	34 m env.
7.	trou du Renard	(Novéant-sur-Moselle)	30 m env.
8.	grotte de la Fraise	(Novéant-sur-Moselle)	20 m
9.	trou du GR 5	(Novéant-sur-Moselle)	20 m



Diacalse de la Mécherie, Vaux,
Moselle (cliché Denis Jacquemot).

Plongée au gouffre des Baudions,
Corvol-l'Orgueilleux, Nièvre (cliché Alain Couturaud).



Renseignements :
Guy SIMONNOT.



Cavités de
+ de 10 m de
dénivellation
et + de 50 m de
développement.

Nièvre

Dénivellation

1.	source de Lantilly	(Cervon)	+20 m
2.	grotte de Saint-Maurice	(Pousseaux)	+17 m
3.	gouffre de Ouagne	(Ouagne)	-16 m
4.	grotte de la Graine	(Surgy)	16 m (-/+)
5.	gouffre d'Essiert	(Oulon)	-14 m
6.	grotte de la Founetière	(Pousseaux)	-13 m

Développement

1.	source de Lantilly	(Cervon)	1 768 m
2.	grotte des Fées	(Poiseux)	1 220 m
3.	fontaine du Canard	(Corvol-d'Embernard)	760 m
4.	gouffre des Baudions	(Corvol-l'Orgueilleux)	728 m
5.	puits Gervais	(Corvol-l'Orgueilleux)	710 m
6.	perte de la Tuilerie	(Panneçot)	680 m env.
7.	grotte de Germainy	(Poiseux)	640 m env.
8.	grotte d'Arfond	(Biches)	603 m
9.	source de la Maie aux Loups	(Bona)	567 m
10.	ruis. sout. de Fourvieux	(Saint-Benin-des-Bois)	548 m
11.	fontaine Saint-Marc	(Corvol-l'Orgueilleux)	350 m
12.	riv. sout. du Crot-y-Bout	(Amazy)	157 m
13.	grotte de la Founetière	(Pousseaux)	146 m
14.	source de la Douée	(Saint-Aubin-les-Forges)	120 m

15.	grotte de la Graine	(Surgy)	107 m	
16.	trou des Forts	(Saint-Aubin-les-Forges)	100 m	env.
17.	grotte du Lavoir de Dordes	(Corvol-l'Orgueilleux)	91 m	
18.	perte de l'Ouzière	(Sermoise-sur-Loire)	80 m	
19.	ruis. sout. de Bois Gratton	(Donzy)	79 m	
20.	grotte de Bazoches n°1	(Bazoches)	78 m	
21.	gouffre des Provencelles	(Saint-Benin-d'Azy)	70 m	env.
22.	grotte du Père Anatole	(Pousseaux)	57 m	

Renseignements :
Jean-Yves BIGOT.
Liste établie
d'après : Les grandes
cavités françaises
(Chabert, 1981).



Pas de limite.

Nord

Développement

1.	grotte de Maubeuge	(Maubeuge)	2 000 m	env.
En attente :				
	grotte de Bousignies-sur-Roc	(Bousignies)	?	
	cavités près de Jeumont	(Jeumont)	?	

Renseignements :
Jean-Yves BIGOT.
Liste établie
d'après : Les grandes
cavités françaises
(Chabert, 1981).



Cavités de
+ de 10 m de
dénivellation
et + de 20 m de
développement.

Oise

Dénivellation

1.	diacalse de Saint-Mard	(Vez)	-13 m	
----	-------------------------------	-------	--------------	--

Développement

1.	diacalse de Saint-Mard	(Vez)	70 m	
2.	grotte de la carr. de Marquemont	(Monneville)	55 m	
3.	diacalse du Petit Valmar	(Saint-Vaast-lès-Mello)	54 m	
4.	diacalse SV 3	(Saint-Vaast-lès-Mello)	40 m	env.
5.	grotte de Mouy	(Angy)	36 m	

Renseignements :
Joël RODET.



Cavités de
+ de 50 m de
développement

Orne

Développement

1.	grotte de la Mansonnière	(Bellou-sur-Huisne)	683 m	
2.	grotte de la Petite Mansonnière	(Bellou-sur-Huisne)	106 m	
3.	réseau Gasteau-Hivert	(Bellou-sur-Huisne)	66,5 m	
En attente :				
	karst de la carr. du Bas Champailleume	(Loisail)	50 m	env.
Cavité déclassée :				
	grotte aux Fées des Roches d'Oître	(Saint-Philbert-sur-Orne)	4	m

Renseignements :
Joël RODET.



Pas de limite.

Pas-de-Calais

Développement

1.	cavité-porte du Blanc-Nez	(Sangatte)	7 m	
En attente :				
	grotte de la Grande Chambre	(Rinxent)	?	

Le trou de Thônes : petit tube de lave
d'environ un mètre de diamètre,
Grandeyrolles, Puy-de-Dôme
(cliché Jean-Yves Bigot).



Renseignements :
Michel BOUTHORS.



Cavités de
+ de 20 m de
dénivellation
et + de 5 m de
développement.

Puy-de-Dôme

Dénivellation

1. **creux de Soucy** (Besse-et-Saint-Anastaise) **-33 m**

Développement

1. **creux de Soucy** (Besse-et-Saint-Anastaise) **66 m**
2. **trou de Thônes-le-Vieux** (Grandeyrolles) **20 m**
3. **grotte des Laveuses** (Royat) **14 m**
4. **fontaine du Gros Ventre** (Saint-Floret) **9 m**
5. **grotte Auzary** (Grandeyrolles) **7 m**
6. **grotte du Diable** (Augnat) **5 m**

En attente :

- grottes Rouges** (Royat) 50 m env.
grotte Saint-Marc (Royat) 10 m env.

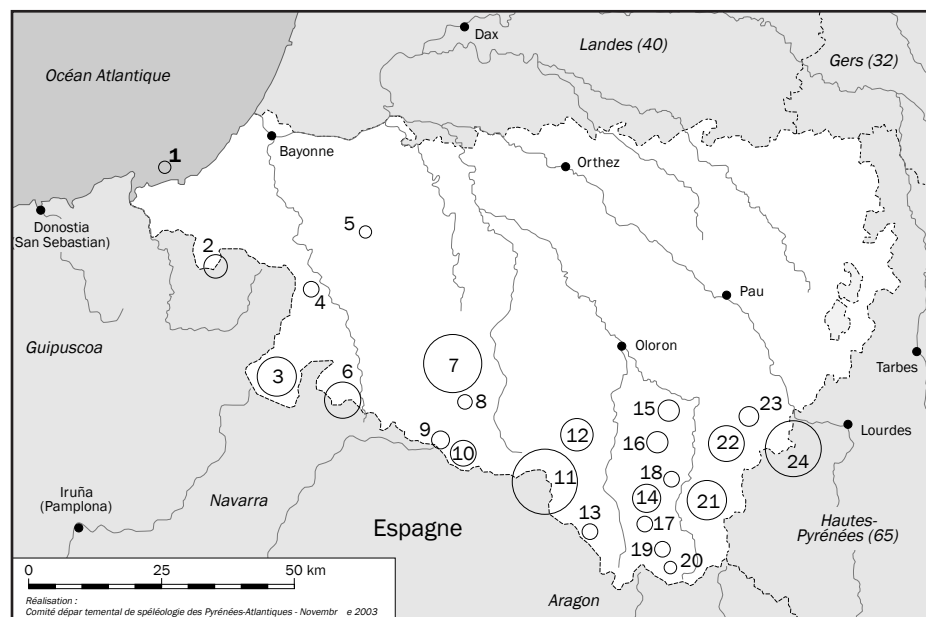
Renseignements :
Comité
départemental de
spéléologie des
Pyrénées-Atlantiques
à partir des bases de
données du CDS 64
et de l'ARSIP.
Collecte et saisie des
informations :
Éric DELAITRE et
Michel DOUAT.

Mises à jour et
vérifications :
Jean-Pierre BESSON,
Sylvain BOUTONNET,
Yannick CARFANTAN,
Gérard CAZENAVE,
Damien DELANGHE,
Alain DOLE,
Eusebio GIMENEZ,
Jean-François
GODART,
François ICHAS,
Henri LABORDE,
Michel LAUGA,
Jean-Claude LONDON,
Brice MAESTRACCI,
Pascal MATHÉLIER,
Serge PLANÉS,
Michel ROUILLÉ,
Stéphane VOGRIG.



Cavités de
+ de 100 m de
dénivellation et
+ de 1 000 m de
développement.

Pyrénées-Atlantiques



Répartition des
principaux karsts
des Pyrénées-
Atlantiques
(CDS 64).

Légende :

- 1 : Karst sous-marin d'Aroca
2 : Atxuria - Sare
3 : Aldudes - Baigorri
4 : Saint Martin d'Arrossa
5 : Erberua
6 : Urkulu - Mendilaz
7 : Arbailles
8 : Bosmendiète

- 9 : Orhy
10 : Otxogorrigagna - Betzula
11 : Pierre-Saint-Martin - Larra
12 : Chainons du Barétous
13 : Cuarde
14 : Iseye
15 : Azerque - Mail Rouy
16 : Aran
17 : Sesque

- 18 : Arrioutort
19 : Ayous - Peyreget
20 : Anéou
21 : Ger - Eaux Chaudes
22 : Jaout
23 : Capbis
24 : Saint Pé de Bigorre

Dénivellation

1. **gouffre de la Pierre Saint Martin** Arette, Sainte-Engrâce, **-1 342 m** Pierre-Saint-Martin
Isaba (Espagne)
2. **réseau de Soudet** Arette, Sainte-Engrâce **-1 170 m** Pierre-Saint-Martin
3. **gouffre des Partages** Arette, Léés-Athas, Sainte-Engrâce, **-1 097 m** Pierre-Saint-Martin
Isaba (Espagne)
4. **gouffre du Cambou de Liard** Accous **-926 m** Iseye
5. **gouffre Touya de Liet** Accous **-894 m** Iseye

Progression dans la grotte des Eaux Chaudes, Laruns, Pyrénées-Atlantiques (cliché Francis Guichard).



6.	Arresteliako Ziloa	Sainte-Engrâce	-835 m	Pierre-Saint-Martin
7.	réseau Tasques-Krakoukas	Accous	-822 m	Iseye
8.	grotte des Eaux Chaudes	Laruns	+810 m	Ger - Eaux Chaudes
9.	réseau Lonné Peyret	Arette	-807 m	Pierre-Saint-Martin
10.	gouffre du Couey Lotge	Arette, Osse-en-Aspe	-733 m	Pierre-Saint-Martin
11.	gouffre des Bourrugues	Arette, Osse-en-Aspe	-728 m	Pierre-Saint-Martin
12.	réseau Trois Dents - Quèbe de Cotche	Eaux-Bonnes	-726 m	Ger - Eaux Chaudes
13.	grotte d'Arphidia	Sainte-Engrâce (-563/+149)	712 m	Pierre-Saint-Martin
14.	gouffre de la Consolation	Accous	-711 m	Iseye
15.	gouffre Romy	Osse-en-Aspe	-696 m	Pierre-Saint-Martin
16.	Satorrako Ziloua (GA 451)	Aussurucq	-629 m	Arbailles
17.	Behiako Lezia (M 1)	Saint-Michel	-596 m	Urkulu - Mendilaz
18.	gouffre du rocher de Louctores (LC 1)	Eaux-Bonnes	-575 m	Ger - Eaux Chaudes
19.	Chipi Josetteko Leze Handia	Sainte-Engrâce	-553 m	Pierre-Saint-Martin
20.	grotte de Ley	Eaux-Bonnes (-67/+454)	521 m	Ger - Eaux Chaudes
21.	gouffre d'Aphanicé (AP 1A)	Mendive	-504 m	Arbailles
22.	gouffre des Isards	Eaux-Bonnes	-500 m env.	Ger - Eaux Chaudes
23.	E 2000	Lescun, Isaba (Espagne)	-495 m	Pierre-Saint-Martin
24.	gouffre de l'Aurebède (A 31)	Laruns	-487 m	Ger - Eaux Chaudes
25.	trou Yogom	Accous	-481 m	Iseye
26.	Altzalegiko lezia dit le Yeti (LO 10)	Alçay-Alçabéhéty-Sunharette	-480 m	Arbailles
27.	gouffre de la cabane d'Ambroise	Accous	-479 m	Iseye
28.	gouffre des Corbacs	Laruns	-474 m	Ger - Eaux Chaudes
29.	gouffre d'Héouzacère	Arudy	-470 m	Mail Arrouy - Azerque
30.	gouffre du Chat Sauvage (PH 12)	Asson	-441 m	St-Pé de Bigorre
31.	gouffre du Col d'Aran	Bielle	-439 m	Aran
32.	réseau du Caperan (UL 1 - UL 14)	Eaux-Bonnes	-436 m	Ger - Eaux Chaudes
33.	Gorria Lezia	Sainte-Engrâce	-431 m	Pierre-Saint-Martin
34.	Baïlando Lezia	Sainte-Engrâce	-425 m	Pierre Saint Martin
35.	gouffre Iglesias	Eaux-Bonnes	-416 m	Ger - Eaux Chaudes
36.	grotte Napia	Lées-Athas (-209/+198)	407 m	Pierre-Saint-Martin
37.	trou souffleur de Liet	Accous	-404 m	Iseye
38.	L'Embrouchat	Arette	-385 m	Pierre-Saint-Martin
39.	système d'Exaltia (EX 25)	Aussurucq	-375 m	Arbailles
40.	gouffre de la Comète	Arette	-364 m	Pierre-Saint-Martin
41.	clot de Camdaretche	Arette	-360 m	Chaînons Barétous - Aspe
42.	trou souffleur du bois du Characou	Accous	-360 m	Iseye
43.	aven de la Dalle en Pente	Sainte-Engrâce	-358 m	Pierre-Saint-Martin
44.	M 414	Arette	-352 m	Pierre-Saint-Martin
45.	gouffre du Mail (C 8 - C 9)	Castet	-350 m	Jaout
46.	Galzarbé ko lezia (GA 306)	Aussurucq	-345 m	Arbailles
47.	M 405	Arette	-345 m	Pierre-Saint-Martin
48.	gouffre du Soum de Berret	Arette	-343 m	Chaînons Barétous - Aspe
49.	clot de l'Aygue de la Cuarde	Accous	-337 m	Cuarde
50.	gouffre de Lapasset de Barlagne	Osse-en-Aspe (-329/+8)	337 m	Pierre-Saint-Martin
51.	BL 105	Arette	-336 m	Pierre-Saint-Martin
52.	gouffre d'Arrouscoua (GU 201)	Béhorléguy	-332 m	Arbailles
53.	gouffre de la source de Guilleberro (HA 10)	Béhorléguy	-332 m	Arbailles
54.	SC 60	Arette	-330 m	Pierre-Saint-Martin

55.	gouffre de Cinda Blanco n°3	Eaux-Bonnes	-320 m	Ger - Eaux Chaudes
56.	gouffre de Guillers	Arette	-320 m	Pierre-Saint-Martin
57.	La Glacière	Lescun	-318 m	Pierre-Saint-Martin
58.	clots deth Cueilar der Ibèrn (P.T 3/P.T 4)	Osse-en-Aspe	-317 m	Pierre-Saint-Martin
59.	gouffre des Ourtets	Lescun, Isaba (Espagne)	-317 m	Pierre-Saint-Martin
60.	gouffre de la Pyramide (A 13)	Laruns	-305 m	Ger - Eaux Chaudes
61.	gouffre de Houratate	Arette	-303 m	Pierre-Saint-Martin
62.	gouffre Fatras	Arette	-300 m	Pierre-Saint-Martin
63.	gouffre Monique Siari	Arette	-300 m	Pierre-Saint-Martin
64.	Malika ko lezia (GA 410)	Aussurucq	-300 m	Arbailles
65.	gouffre Fertel	Arette	-297 m	Pierre-Saint-Martin
66.	La Cuisse de Jupiter	Arette	-294 m	Pierre-Saint-Martin
67.	gouffre d'Otxolatzé (OTX 1)	Aussurucq	-292 m	Arbailles
68.	Achama Lezia	Sainte-Engrâce	-285 m	Pierre-Saint-Martin
69.	gouffre Gaspi	Arette	-285 m	Pierre-Saint-Martin
70.	gouffre du Sorbier (A.C 210, ex P.C 1)	Lées-Athas	-280 m	Pierre-Saint-Martin
71.	D 106	Arette	-276 m	Pierre-Saint-Martin
72.	gouffre de la Grande Coume (MR 22)	Lées-Athas	-272 m	Pierre Saint Martin
73.	trou de l'Ours	Arette	-272 m	Pierre-Saint-Martin
74.	Bosmendiétoko Lezea	Lacarry-Arhan-Charritte-de-Haut	-266 m	Bosmendiette
75.	gouffre du Montagnot (T 1)	Lées-Athas	-266 m	Pierre-Saint-Martin
76.	gouffre de la Mouche (L 6)	Saint-Michel	-265 m	Urkulu - Mendilaz
77.	M 213	Lées-Athas	-261 m	Pierre-Saint-Martin
78.	Uthurrotzeko Lezia 3	Sainte-Engrâce	-260 m	Pierre-Saint-Martin
79.	AM 55	Arette	-254 m	Pierre-Saint-Martin
80.	clot de l'Arque	Oloron-Sainte-Marie	-250 m	Mail Arrouy - Azerque
81.	gouffre de Cinda Blanco n°12	Eaux-Bonnes	-250 m	Ger - Eaux Chaudes
82.	gouffre de la Clavette	Arudy	-250 m	Mail Arrouy - Azerque
83.	gouffre du Faux Vrai 22 (PH 22)	Asson	-250 m	env. St Pé de Bigorre
84.	gouffre des Caussenards	Arette	-247 m	Pierre-Saint-Martin
85.	trou Martin	Sainte-Engrâce	-244 m	Pierre-Saint-Martin
86.	gouffre du Pas de Lahache d'Ardinet	Lées-Athas	-243 m	Pierre-Saint-Martin
87.	gouffres PH 17 - PH 18	Asson	-239 m	St-Pé de Bigorre
88.	M 412	Arette	-239 m	Pierre-Saint-Martin
89.	gouffre des Abeilles	Eaux-Bonnes	-235 m	Ger - Eaux Chaudes
90.	gouffre du Pas de l'Osque	Lées-Athas	-235 m	Pierre-Saint-Martin
91.	gouffre du Premier Jour de Liard	Accous	-231 m	Iseye
92.	gouffre d'Ustarbé	Larrau	-230 m	Otxogorrigagna - Betzul
93.	H 109	Sainte-Engrâce	-230 m	Pierre-Saint-Martin
94.	OX 655	Alçay-Alçabéhéty-Sunharette	-230 m	Arbailles
95.	gouffre d'Idiarthola ou l'Assommoir	Sainte-Engrâce	-227 m	Pierre-Saint-Martin
96.	gouffre de Lurdé	Laruns	-225 m	Ger - Eaux Chaudes
97.	gouffre du Rajol	Arette	-224 m	Pierre Saint Martin
98.	gouffre Jean Gilles (M 104)	Saint-Michel	-223 m	Urkulu - Mendilaz
99.	AP 311	Arette	-220 m	Pierre Saint Martin
100.	gouffre Christophe (OR 108)	Saint-Michel	-220 m	Urkulu - Mendilaz
101.	gouffre de Sarrière n°7	Eaux-Bonnes	-216 m	Ger - Eaux Chaudes

La cabane EDF
dans le vallon d'Arphidia,
Sainte-Engrâce,
Pyrénées-Atlantiques
(cliché Jean-Yves Bigot).



102.	Leguiako lezia ou gouffre Bienvenu (LE 10)	Mendive		-215 m	Arbailles
103.	gouffre de l'Arbre Mort	Arette		-212 m	Pierre-Saint-Martin
104.	Landanobyko lezia (TH 2)	Aussurucq		-211 m	Arbailles
105.	Grande grotte d'Arrioutort	Laruns	(-176/+34)	210 m	Arrioutort
106.	trou du Renard	Sainte-Engrâce	(-191/+17)	208 m	Pierre-Saint-Martin
107.	perte de Caoquerem	Etsaut		-206 m	Sesque
108.	SL 5	Arette		-203 m	Pierre-Saint-Martin
109.	gouffre de la cabane de Peyreget	Laruns		-200 m	Ayous - Peyreget
110.	gouffre Nébélé (CA 270)	Aussurucq	(-177/+23)	200 m	Arbailles
111.	MR 100	Lées-Athas		-200 m	Pierre-Saint-Martin
112.	Zinglako Ziloa 3	Sainte-Engrâce		-200 m	Pierre-Saint-Martin
113.	Etxanko Zola (ET 1)	Aussurucq	(-27/+170)	197 m	Arbailles
114.	gouffre Sauveur Bouchet	Sainte-Engrâce		-196 m	Pierre-Saint-Martin
115.	gouffre du pas de Louste	Castet		-194 m	Jaout
116.	émergence des Fées	Accous		-191 m	Iseye
117.	DS 28	Arette		-190 m	Pierre-Saint-Martin
118.	Fordeko Lezia	Saint-Michel		-190 m	Urkulu - Mendilaz
119.	gouffre de la Remontée du Cinto	Eaux-Bonnes		-190 m	Ger - Eaux Chaudes
120.	grotte d'Oyanbeltza (OY 101)	Saint-Michel		-190 m	Urkulu - Mendilaz
121.	grotte de Castillou	Osse-en-Aspe	(-130/+59)	189 m	Pierre-Saint-Martin
122.	gouffres PH 1 - PH 16	Asson		-188 m	St-Pé de Bigorre
123.	Basa Urdia Lezia	Sainte-Engrâce		-187 m	Pierre-Saint-Martin
124.	Murrubeltza n°2	Sainte-Engrâce		-186 m	Pierre-Saint-Martin
125.	gouffre des Sangliers (GA 56)	Aussurucq		-185 m	Arbailles
126.	Severinko Lezia	Sainte-Engrâce		-181 m	Pierre-Saint-Martin
127.	CUCC 3	Arette		-180 m	Pierre-Saint-Martin
128.	Ursula 3 (UR 3)	Béhorléguy		-180 m	Arbailles
129.	SC 212 / 223	Arette		-179 m	Pierre-Saint-Martin
130.	tuta des Exs	Arette		-179 m	Chainons Barétous - Aspe
131.	Azalegiko karbia (LO 1A)	Alçay-Alçabéhéty-Sunharette		+175 m	Arbailles
132.	clot dera Cargate de Cuilarot (ex PA 6)	Lées-Athas		-175 m	Pierre-Saint-Martin
133.	gouffre d'Elhursaro ou du Sandwich (EL 71)	Saint-Michel	(-160/+15)	175 m	Urkulu - Mendilaz
134.	Argixilo (OT 1A)	Saint-Just-Ibarre		-170 m	Arbailles
135.	M 341	Arette		-170 m	Pierre-Saint-Martin
136.	gouffre Blanc	Laruns		-169 m	Ayous - Peyreget
137.	gouffre des Marmitons	Eaux-Bonnes		-168 m	Ger - Eaux Chaudes
138.	gouffre de la Main de ma Sœur	Arette		-166 m	Pierre-Saint-Martin
139.	gouffre du Café Liégeois (BBS 1)	Eaux-Bonnes		-166 m	Ger - Eaux Chaudes
140.	PL 43	Arette		-166 m	Pierre-Saint-Martin
141.	gouffre de Guillembero (HA 4)	Hosta		-164 m	Arbailles
142.	perte du Céberi	Asson		-164 m	St-Pé de Bigorre
143.	réseau Stalactites Déviées - Martel	Sainte-Engrâce		+164 m	Pierre-Saint-Martin
144.	Murrubeltza n°200	Sainte-Engrâce		-163 m	Pierre-Saint-Martin
145.	Ozegagnako lezia ou gouffre Charlotte (NA 1)	Aussurucq		-163 m	Arbailles
146.	Besanka ko Lezia	Camou-Cihigue		-160 m	Arbailles
147.	Larangiko lezia (HA 11)	Béhorléguy		-160 m	Arbailles



Entrée du tunnel EDF
qui conduit à la salle de la
Verna, Sainte-Engrâce,
Pyrénées-Atlantiques
(cliché Jean-Yves Bigot).

Préparatifs à l'entrée
du tunnel du Vent,
traversée Tête Sauvage,
Verna, gouffre de la
Pierre-Saint-Martin, Arette,
Pyrénées-Atlantiques
(cliché Jean-Yves Bigot).



148.	clot de l'Eris ou trou Baptiste	Lées-Athas	-159 m	Pierre-Saint-Martin
149.	gouffre de Bersaut Haut	Oloron-Sainte-Marie	-156 m	Mail Arrouy - Azerque
150.	gouffre de la Rampe de Lancement	Accous	-156 m	Iseye
151.	M 301	Arette	-155 m	Pierre-Saint-Martin
152.	gouffre Montélimar (UL 7)	Eaux-Bonnes	-153 m	Ger - Eaux Chaudes
153.	Aker Lezea	Larrau	(-13/+137) 150 m	Otxogorrigagna - Betzula
154.	gouffre de la Crête de Soudet	Arette	-150 m	Pierre-Saint-Martin
155.	gouffre Miadore (ZH 5)	Aussurucq	-150 m	Arbailles
156.	M 411	Lées-Athas	-150 m	Pierre-Saint-Martin
157.	trou des Gugusses	Arette	-149 m	Pierre-Saint-Martin
158.	AM 54	Arette	-148 m	Pierre-Saint-Martin
159.	clot deth Cournaü (L.C 2)	Osse-en-Aspe	-148 m	Pierre-Saint-Martin
160.	gouffre du Lynx	Saint-Michel	-148 m	Urkulu - Mendilaz
161.	Taskako Lezia	Sainte-Engrâce	-148 m	Pierre-Saint-Martin
162.	gouffre des Boutils	Asson	-147 m	St-Pé de Bigorre
163.	grotte de l'Ours (ou du Loup)	Eaux-Bonnes	(-32/+115) 147 m	Ger - Eaux Chaudes
164.	puts de l'Arroa	Arthez-d'Asson	-146 m	St-Pé de Bigorre
165.	Belexe ko lezia (HE 1)	Aussurucq	-145 m	Arbailles
166.	gouffre de la Coste d'Issor	Issor	-145 m	Chaînons Barétous - Aspe
167.	gouffre de la Glacère	Louvie-Juzon	-145 m	Jaout
168.	gouffre du Niagara de Liet	Accous	-144 m	Iseye
169.	PL 48	Arette	-142 m	Pierre-Saint-Martin
170.	Tchakur Lezia 1	Sainte-Engrâce	-142 m	Pierre-Saint-Martin
171.	gouffre de clot Arnoux (UL 20)	Eaux-Bonnes	-140 m	Ger - Eaux Chaudes
172.	gouffre du Chemin de Liard	Accous	-140 m	Iseye
173.	gouffre ZH 60	Aussurucq	-140 m	env. Arbailles
174.	M 15	Arette	-140 m	Pierre-Saint-Martin
175.	M 339	Arette	-140 m	Pierre-Saint-Martin
176.	Minasaroko Lezia (L 2)	Saint-Michel	-140 m	Urkulu - Mendilaz
177.	PE 312 (ex PA 7)	Lées-Athas	-140 m	Pierre-Saint-Martin
178.	SC 209	Arette	-140 m	Pierre-Saint-Martin
179.	AO 640	Lées-Athas	-137 m	Pierre-Saint-Martin
180.	grotte de la face ouest du Pènededaa	Eaux-Bonnes	+137 m	Ger - Eaux Chaudes
181.	grotte d'Ailhais	Osse-en-Aspe	-136 m	Pierre-Saint-Martin
182.	tuta de Lurtas	Sarrance	(-126/+10) 136 m	Aran
183.	H 9b	Sainte-Engrâce	-135 m	Pierre-Saint-Martin
184.	trou de l'Arbre (EL 101)	Aussurucq	-134 m	Arbailles
185.	gouffre Lapière	Sainte-Engrâce	-133 m	Pierre-Saint-Martin
186.	gouffre de Mayboune (PH 3)	Asson	-132 m	St-Pé de Bigorre
187.	gouffre des Oueils n°2	Lées-Athas	-132 m	Pierre-Saint-Martin
188.	IS 23	Lées-Athas	-132 m	Pierre-Saint-Martin
189.	CC 1	Arette	-130 m	Pierre-Saint-Martin
190.	gouffre d'Askonobi (HA 1A)	Béhorléguy	-130 m	Arbailles
191.	gouffre des Oueils n°4/5	Lées-Athas	-130 m	Pierre-Saint-Martin
192.	TH 151	Aussurucq	-130 m	Arbailles
193.	gouffre Miticlan (BC 1)	Eaux-Bonnes	-129 m	Ger - Eaux Chaudes
194.	trou du Cerisier	Issor	-129 m	Chaînons Barétous - Aspe
195.	clot déra Costa d'Estahuste (Ex BETAP)	Lées-Athas	-128 m	Pierre-Saint-Martin

Salle au fond du Behiako lezia, Saint-Michel, Pyrénées-Atlantiques (cliché Jean-Luc Naudin).



196.	gouffre des Corneilles de Mailh Ardoun	Arette	-128 m	Pierre-Saint-Martin
197.	BSE 23	Arette	-127 m	Pierre-Saint-Martin
198.	Lucucilloko lezia (OX 11)	Alçay-Alçabéhéty-Sunharette	-127 m	Arbailles
199.	gouffre du Vrai Faux 22 (PH 23)	Asson	-126 m	St-Pé de Bigorre
200.	gouffres Shatzi / Jean Guy	Asson	-126 m	St-Pé de Bigorre
201.	réseau Aspirateur - Émeraude	Accous	-126 m	Iseye
202.	E 3	Arette	-125 m	Pierre-Saint-Martin
203.	gouffre d'Escurets	Arette	-125 m	Pierre-Saint-Martin
204.	gouffre de la Brèque dous Garrocs ou Damoclès		-125 m	Arrioutort
		Gère-Bélesten		
205.	gouffre des 4 ouvertures (UL 4)	Eaux-Bonnes	-124 m	Ger - Eaux Chaudes
206.	Gran clot de l'Aigue	Oloron-Sainte-Marie	-124 m	Mail Arrouy - Azerque
207.	SC 73	Arette	-124 m	Pierre-Saint-Martin
208.	AO 685	Lées-Athas	-123 m	Pierre-Saint-Martin
209.	réseau de Sinhikole (SI 1 - SI 2)	Aussurucq (-121/+2)	123 m	Arbailles
210.	AM 3	Arette	-120 m	Pierre-Saint-Martin
211.	GL 7	Arette	-120 m	Pierre-Saint-Martin
212.	gouffre Christian	Louvie-Juzon	-120 m	Jaout
213.	gouffre d'Elsarré - résurgence de la Grande Bidouze		-120 m	Arbailles
		Saint-Just-Ibarre		
214.	gouffre d'Hauscoa (HA 3)	Béhorléguy	-120 m	Arbailles
215.	gouffre de la Predigadère	Castet	-120 m	Jaout
216.	gouffre de Sarrière n°6	Eaux-Bonnes	-120 m	Ger - Eaux Chaudes
217.	gouffre HE 14 ou de Crambots Herrere	Bielle	-120 m	Aran
218.	M 400	Lées-Athas	-120 m	Pierre-Saint-Martin
219.	grotte de Pixta	Larrau	-119 m	Otxogorrigagna - Betzula
220.	SC 1	Arette	-119 m	Pierre-Saint-Martin
221.	Hosse dets Hags	Arette	-118 m	Pierre-Saint-Martin
222.	NL 9	Arette	-118 m	Pierre-Saint-Martin
223.	AP 350	Arette	-115 m	Pierre-Saint-Martin
224.	Billouako Lezia	Arette	-115 m	Pierre-Saint-Martin
225.	clot deth soum de Houndagnère	Sarrance (-107/+8)	115 m	Aran
226.	gouffre d'Althagneta	Sainte-Engrâce	-115 m	Pierre-Saint-Martin
227.	gouffre du plateau de Cézy	Laruns	-115 m	Ger - Eaux Chaudes
228.	grottes de Bétharram	Asson / Saint-Pé-de-Bigorre (65) (-98/+17)	115 m	St-Pé de Bigorre
229.	IS 16	Lées-Athas	-115 m	Pierre-Saint-Martin
230.	Martillouako Lezia	Arette	-115 m	Pierre-Saint-Martin
231.	Zarmako Lezia	Arette	-115 m	Pierre-Saint-Martin
232.	Elutxeko Lezia	Saint-Michel (-104/+10)	114 m	Urkulu - Mendilaz
233.	gouffre des Bergers de Féas	Arette	-114 m	Pierre-Saint-Martin
234.	gouffre du Vestiaire	Arette	-114 m	Pierre-Saint-Martin
235.	grotte du Permayou	Accous	-113 m	Iseye
236.	Zazpigagnako Karbia	Larrau (-67/+56)	113 m	Orhy
237.	grand gouffre de la Hondo (BL 1)	Hosta	-112 m	Arbailles
238.	trou Perdu	Sainte-Engrâce	-112 m	Pierre-Saint-Martin
239.	D 101	Arette	-111 m	Pierre-Saint-Martin
240.	gouffre des Charentais	Saint-Michel	-111 m	Urkulu - Mendilaz
241.	AP 8	Arette	-110 m	Pierre-Saint-Martin
242.	gouffre de Pinara inférieur	Asson	-110 m	Jaout
243.	Grande Glacière d'Utzia	Sainte-Engrâce	-110 m	Pierre-Saint-Martin

244.	Hirou Lezia	Sainte-Engrâce	-110 m	Pierre-Saint-Martin
245.	M 347	Arette	-110 m	Pierre-Saint-Martin
246.	clot deth Pedaing deth Baish	Etsaut	-109 m	Sesque
247.	Kakahieko Lezia	Arette	-108 m	Pierre-Saint-Martin
248.	gouffre Glacé du Capéran (BBS 4)	Eaux-Bonnes	-107 m	Ger - Eaux Chaudes
249.	Karhalzetako karbia (BI 2A)	Camou-Cihigue	-106 m	Arbailles
250.	Karikolako Lezia	Sainte-Engrâce	-106 m	Pierre-Saint-Martin
251.	gouffre du Pambassibé	Eaux-Bonnes	-105 m	Ger - Eaux Chaudes
252.	perte du Roumassot	Laruns	-105 m	Ayous - Peyreget
253.	SC 84	Arette	-105 m	Pierre-Saint-Martin
254.	SC 85	Lées-Athas	-105 m	Pierre-Saint-Martin
255.	Tipi Gazteko Lezia	Arette	-105 m	Pierre-Saint-Martin
256.	gouffre du Pic des Vautours (AR 1)	Alçay-Alçabéhéty-Sunharette	-104 m	Arbailles
257.	PL 3	Arette	-104 m	Pierre-Saint-Martin
258.	Egur Mehekako Lezia	Sainte-Engrâce	-103 m	Pierre-Saint-Martin
259.	gouffre de la Lie ou de la Sède de Pan	Bielle	-102 m	Aran
260.	gouffre de Liet n°362 (362)	Accous	-102 m	Iseye
261.	gouffre Argel	Louvie-Juzon	-101 m	Jaout
262.	gouffre GU 17	Hosta	-101 m	Arbailles
263.	gouffre SO 104	Aussurucq	-101 m	Arbailles
264.	C 10	Accous	-100 m	Cuarde
265.	D 117	Arette	-100 m	Pierre-Saint-Martin
266.	gouffre d'Houeytsoulé	Laruns	-100 m	Ayous - Peyreget
267.	gouffre de Cinda Blanco n°14	Eaux-Bonnes (-97/+3)	100 m	Ger - Eaux Chaudes
268.	gouffre du Ptérodactile (U 105)	Saint-Michel	-100 m	Urkulu - Mendilaz
269.	gouffre du Sacristain (IL 9)	Aussurucq	-100 m	Arbailles
270.	Leizehandy (L 1)	Saint-Michel	-100 m	Urkulu - Mendilaz
271.	M 415	Arette	-100 m	Pierre-Saint-Martin
272.	Olhatzezarre (IL 23)	Aussurucq	-100 m	Arbailles
273.	PA 1	Lées-Athas	-100 m	Pierre-Saint-Martin
274.	Pikassaryko Borda	Saint-Martin-d'Arrossa	-100 m	Saint-Martin-d'Arrossa
275.	puits du Chouca Fou (UL 5)	Eaux-Bonnes	-100 m	Ger - Eaux Chaudes
276.	Ramassiko Lezia	Sainte-Engrâce	-100 m	Pierre-Saint-Martin

Progression dans la rivière
du Couey Lotge, Arette,
Pyrénées-Atlantiques
(cliché Jean-Luc Naudin).



Développement

1.	Arresteliako Ziloa	Sainte-Engrâce	56 100 m	Pierre-Saint-Martin
2.	gouffre de la Pierre Saint Martin	Arette, Sainte-Engrâce, Isaba (Espagne)	52 497 m	Pierre-Saint-Martin
3.	réseau Lonné Peyret	Arette	24 341 m	Pierre-Saint-Martin
4.	gouffre des Partages	Arette, Lées-Athas, Sainte-Engrâce, Isaba (Espagne)	23 920 m	Pierre-Saint-Martin
5.	grotte d'Arphidia	Arette, Sainte-Engrâce	22 575 m	Pierre-Saint-Martin
6.	gouffre Nébélé (CA 270)	Aussurucq	22 230 m	Arbailles
7.	Behiako Leizea (M 1)	Saint-Michel	11 500 m	Urkulu - Mendilaz
8.	grotte des Eaux Chaudes	Laruns	11 000 m env.	Ger - Eaux Chaudes
9.	réseau de Soudet	Arette, Sainte-Engrâce	10 340 m	Pierre-Saint-Martin

10.	gouffre du Couey Lotge	Arette, Osse-en-Aspe	8 745 m	Pierre-Saint-Martin
11.	grottes de Bétharram	Asson / Saint-Pé-de-Bigorre (65)	8 250 m	St-Pé de Bigorre
12.	Etxanko Zola (ET 1)	Aussurucq	7 835 m	Arbailles
13.	gouffre des Bourrugues	Arette, Osse-en-Aspe	7 500 m	Pierre-Saint-Martin
14.	Landanoby ko lezia (TH 2)	Aussurucq	7 294 m	Arbailles
15.	grotte de Ley	Eaux-Bonnes	6 000 m	Ger - Eaux Chaudes
16.	réseau Tasques-Krakoukas	Accous	6 000 m	Iseye
17.	gouffre du plateau de Cézy	Laruns	-5 300 m env.	Ger - Eaux Chaudes
18.	gouffre Touya de Liet	Accous	5 000 m	Iseye
19.	réseau de Sinhikole (SI 1 - SI 2)	Aussurucq	4 937 m	Arbailles
20.	Besanka ko Lezia	Camou-Cihigue	4 100 m	Arbailles
21.	trou Yogom	Accous	4 100 m	Iseye
22.	système d'Exaltia (EX 25)	Aussurucq	4 059 m	Arbailles
23.	réseau du Caperan (UL 1 - UL 14)	Eaux-Bonnes	3 750 m	Ger - Eaux Chaudes
24.	gouffre Romy	Osse-en-Aspe	3 711 m	Pierre-Saint-Martin
25.	Chipi Josetteko Leze Handia	Sainte-Engrâce	3 500 m	Pierre-Saint-Martin
26.	gouffre des Isards	Eaux-Bonnes	3 500 m env.	Ger - Eaux Chaudes
27.	gouffre des Marmitons	Eaux-Bonnes	3 486 m	Ger - Eaux Chaudes
28.	gouffre de la Consolation	Accous	3 448 m	Iseye
29.	gouffre de la Comète	Arette	3 279 m	Pierre-Saint-Martin
30.	grotte de Betzula	Larrau	3 100 m	Otxogorrigagna - Betzula
31.	réseau Trois Dents - quèbe de Cotche	Eaux-Bonnes	3 100 m	Ger - Eaux Chaudes
32.	trou du Renard	Sainte-Engrâce	3 077 m	Pierre-Saint-Martin
33.	Elutxeko Lezia	Saint-Michel	3 000 m env.	Urkulu - Mendilaz
34.	Altzalegiko lezia dit le Yeti	Alçay-Alçabéhéty-Sunharette	2 940 m	Arbailles
35.	Satorrako Ziloua (GA 451)	Aussurucq	2 824 m	Arbailles
36.	gouffre des Ourtets	Lescun, Isaba (Espagne)	2 565 m	Pierre-Saint-Martin
37.	gouffre d'Elhursaro ou du Sandwich (EL 71)	Saint-Michel	2 500 m	Urkulu - Mendilaz
38.	gouffre du Cambou de Liard	Accous	2 500 m env.	Iseye
39.	gouffre d'Elsarré - résurgence de la Grande Bidouze	Saint-Just-Ibarre	2 390 m	Arbailles
40.	gouffre Iglesias	Eaux-Bonnes	2 386 m	Ger - Eaux Chaudes
41.	grotte d'Oyanbeltza (OY 101)	Saint-Michel	2 320 m	Urkulu - Mendilaz
42.	Grande grotte d'Arrioutort	Laruns	2 300 m	Arrioutort
43.	gouffre du Bignau	Oloron-Sainte-Marie	2 200 m	Mail Arrouy - Azerque
44.	L'Embrouchat	Arette	2 100 m	Pierre-Saint-Martin
45.	grotte de Castillou	Osse-en-Aspe	2 090 m	Pierre-Saint-Martin
46.	trou souffleur de Liet	Accous	2 000 m env.	Iseye
47.	grotte d'Ailhaïs	Osse-en-Aspe	1 970 m	Pierre-Saint-Martin
48.	clot deth Pedaing deth Baish	Etsaut	1 954 m	Sesque
49.	OX 655	Alçay-Alçabéhéty-Sunharette	1 779 m	Arbailles
50.	SC 60	Arette	1 730 m	Pierre-Saint-Martin
51.	Aker Lezea	Larrau	1 650 m	Otxogorrigagna - Betzula
52.	E 2000	Lescun, Isaba (Espagne)	1 530 m	Pierre-Saint-Martin
53.	grotte aux Lacs	Sainte-Engrâce	1 530 m	Pierre-Saint-Martin
54.	Zazpigagnako karbia	Larrau	1 500 m	Orhy
55.	grotte de l'Arpet	Osse-en-Aspe	1 491 m	Pierre-Saint-Martin
56.	grotte Napia	Lées-Athas	1 353 m	Pierre-Saint-Martin
57.	gouffre Miticlan (BC 1)	Eaux-Bonnes	1 196 m	Ger - Eaux Chaudes
58.	clots deth Cueilar der Ibèrn (P.T 3/P.T 4)	Osse-en-Aspe	1 187 m	Pierre Saint Martin
59.	gouffre du Chat Sauvage (PH 12)	Asson	1 100 m	St-Pé de Bigorre
60.	grotte d'Erberua	Saint-Martin-d'Arberoue	1 100 m	Erberua
61.	tuta des Exs	Arette	1 062 m	Chaînons Barétous - Aspe
62.	grotte d'Haytzalde	Saint-Étienne-de-Baïgorry	1 010 m	Aldudes - Baïgorry
63.	grotte de Sare	Sare	1 010 m	Atxuri - Sare
64.	gouffre d'Arrousoua (GU 201)	Béhorléguy	1 000 m env.	Arbailles
65.	Leguiako lezia ou gouffre Bienvenu (LE 10)	Mendive	1 000 m	Arbailles

Hautes-Pyrénées

Dénivellation

Renseignements :
CDS 65
(Jean-Pierre CASSOU,
Alain DOLE,
Jacques JOLFRE,
Alain MASSUYEAU).
Compléments de
Yves ANDRÉ et
Jean-Pierre BESSON.
Mise à jour
Alain DOLE.



Cavités de
+ de 100 m de
dénivellation et
+ de 1 000 m de
développement.

1.	puts dets Tachous	(Saint-Pé-de-Bigorre)		-804 m	Saint-Pé
2.	gouffre de la Mènère	(Saint-Pé-de-Bigorre)		-765 m	Saint-Pé
3.	gouffre de Coume Bère	(Hèches)		-512 m	Baronnies
4.	gouffre de la Ratasse (SC 132 - 133)	(Salles)		-445 m	Saint-Pé
5.	gouffre du Col d'Espade (CL 06)	(Salles)		-415 m	Saint-Pé
6.	système Abadie (Larau - Couhy)	(Saint-Pé-de-Bigorre)		-366 m	Saint-Pé
7.	gouffre du Pic d'Areng	(Ferrère)		-356 m	Nistos
8.	gouffre du Pic Rouge de Pailla	(Gavarnie)		-340 m	Gavarnie
9.	gouffre Les Cots n°5	(Sacoué)		-320 m	Barousse
10.	gouffre de Mont Caup	(Générest)		-304 m	Barousse
11.	puits de l'Oule	(Ilhet)		-301 m	Nistos
12.	gouffre de Gavarnie	(Gavarnie)		-281 m	Gavarnie
13.	gouffre du Boucharo	(Gavarnie)		-275 m	Gavarnie
14.	gouffre Marcel-Dubois	(Hèches)		-235 m	Nistos
15.	gouffre de l'Aigle	(Gavarnie)		-235 m	Gavarnie
16.	grottes du Roy	(Lourdes)	(-11/+217)	228 m	Saint-Pé
17.	gouffre d'Estaubé n°1 (go. de Tuquerouye)	(Gavarnie)		-215 m	Gavarnie
18.	gouffre du Pladi	(Ségus)		-202 m	Saint-Pé
19.	gouffre du Crestado	(Bazus-Neste)		-198 m	Nistos
20.	trou souffleur de l'Oule	(Ilhet)		-189 m	Nistos
21.	gouffre Lamarche	(Esparros)		-186 m	Baronnies
22.	doline de Mailhoucost n°3	(Saint-Pé-de-Bigorre)		-183 m	Saint-Pé
23.	gouffre des 2 Bornes (go. d'Estaubé)	(Gèdre)		-180 m	Gavarnie
24.	gouffre Les Cots n°2	(Sacoué)		-180 m	Barousse
25.	gouffre de Paybou	(Saint-Pé-de-Bigorre)	(-70/+110)	180 m	Saint-Pé
26.	gouffre des Moustalhou	(Saint-Pé-de-Bigorre)	(-158/+12)	170 m	Saint-Pé
27.	gouffre de Mailhoucost n°6	(Saint-Pé-de-Bigorre)		-168 m	Saint-Pé
28.	réseau Hayau - Bouhadère	(Saint-Pé-de-Bigorre)		162 m	Saint-Pé
29.	gouffre SC 110	(Salles)		-161 m	Saint-Pé
30.	gouffre du Coussau	(Omex)		-157 m	Saint-Pé
31.	gouffre TP 39	(Saint-Pé-de-Bigorre)		-147 m	Saint-Pé
32.	gouffre du Soum de Conques	(Salles)	(-137/+10)	147 m	Saint-Pé
33.	gouffre d'Estaubé n°4	(Gavarnie)		-145 m	Gavarnie
34.	gouffre P 14	(Gavarnie)		-140 m	Gavarnie
35.	gouffre des 36 Chandelles	(Saint-Pé-de-Bigorre)		-137 m	Saint-Pé
36.	gouffre de Taule Male	(Saint-Pé-de-Bigorre)		-135 m	Saint-Pé
37.	gouffre Thierry-Baragué	(Omex)		-133 m	Saint-Pé
38.	gouffre d'Esparros	(Esparros)		-130 m	Baronnies
39.	gouffre de l'Aspirateur	(Saint-Pé-de-Bigorre)		-127 m	Saint-Pé
40.	gouffres Martrou	(Mazouau)		-126 m	Nistos




Galerie dans les grottes
du Roy, Lourdes,
Hautes-Pyrénées
(cliché François-Marie
et Yann Callot).

41. gouffre SC 147	(Salles)	-124 m	Saint-Pé
42. puts de Lauouails	(Hèches)	-122 m	Baronnies
43. gouffre du Pic du Rat	(Sacoué)	-120 m	Barousse
44. gouffre du Picarre	(Nistos)	-118 m env.	Nistos
45. gouffre du Monolithe Noir	(Salles)	-117 m	Saint-Pé
46. grottes de Bétharram	(Saint-Pé / Asson, 64)	(-98/+17) 115 m	Saint-Pé
47. gouffre des Estaillets	(Bagnères-de-Bigorre)	-115 m	Bagnères
48. gouffre CL 16	(Salles)	-111 m	Saint-Pé
49. gouffre de l'Escachilat	(Saint-Pé-de-Bigorre)	-110 m	Saint-Pé
50. gouffre de Pène	(Montégut)	-110 m	Barousse
51. gouffre Potemkine	(Saint-Pé-de-Bigorre)	-109 m	Saint-Pé
52. gouffre de la Borne 109	(Saint-Pé-de-Bigorre)	-108 m	Saint-Pé
53. gouffre de la Courrou	(Saint-Pé-de-Bigorre)	-108 m	Saint-Pé
54. gouffre d'Ossoue	(Gèdre)	-108 m	Gavarnie
55. gouffre de Conques	(Salles)	-107 m	Saint-Pé
56. grotte aux Fées	(Bagnères-de-Bigorre)	-105 m	Bagnères
57. gouffres glacés de Téoulère	(Esparros)	-101 m	Baronnies
58. gouffre E 06	(Gavarnie)	-100 m	Gavarnie
Cavité déclassée			
gouffre BA 1	(Hèches)	-85 m	Nistos
réseau Listre Tignahuste	(Aventignan)	-81 m	Barousse
gouffre de la Canaille	(Hèches)	-78 m	Baronnies

Développement

1. grottes de Bétharram	(Saint-Pé / Asson, 64)	8 250 m	Saint-Pé
2. puts dets Tachous	(Saint-Pé-de-Bigorre)	4 500 m	Saint-Pé
3. gouffre de la Mènère	(Saint-Pé-de-Bigorre)	4 100 m	Saint-Pé
4. grotte de Médous	(Asté)	3 315 m	Bagnères
5. grottes du Roy	(Lourdes)	3 060 m	Saint-Pé
6. gouffre de Gavarnie	(Gavarnie)	2 741 m	Gavarnie
7. grotte Devaux	(Gavarnie)	2 500 m	Gavarnie
8. gouffre de la Ratasse (SC 132 - 133)	(Salles)	2 600 m	Saint-Pé
9. système Abadie (Larau - Couhy)	(Saint-Pé-de-Bigorre)	2 000 m	Saint-Pé
10. grotte de Labastide	(Labastide)	1 525 m	Baronnies
11. gouffre de la Borne 109	(Saint-Pé-de-Bigorre)	1 500 m env.	Saint-Pé
12. gouffre de Coume Bère	(Hèches)	1 500 m env.	Baronnies
13. gouffre d'Esparros	(Esparros)	1 500 m env.	Baronnies
14. grotte du Bédât	(Bagnères-de-Bigorre)	1 340 m	Bagnères
15. réseau Hayau - Bouhadère	(Saint-Pé-de-Bigorre)	1 300 m	Saint-Pé
16. oeuil de la Bau	(Sarrancolin)	1 255 m	Nistos
17. gouffre de Paybou	(Saint-Pé-de-Bigorre)	1 250 m	Saint-Pé
18. grotte de Laborde (g. de l'Escala)	(Esparros)	1 182 m	Baronnies
19. gouffre des Moustalhou	(Saint-Pé-de-Bigorre)	1 100 m	Saint-Pé
20. gouffre d'Estaubé n°1 (go. de Tuquerouye)	(Gavarnie)	1 100 m	Gavarnie
21. grotte du Mélat	(Saint-Pé-de-Bigorre)	1 060 m	Saint-Pé
22. gouffre du Col d'Espade (CL 06)	(Salles)	1 000 m	Saint-Pé
23. grotte des Castagnets	(Saint-Pé-de-Bigorre)	1 000 m	Saint-Pé
Cavité déclassée			
grotte de Coume Nère	(Saint-Bertrand, 31)	1 200 m	env. Barousse

P40 du gouffre des Moustalhou, Saint-Pé-de-Bigorre, Hautes-Pyrénées (cliché François-Marie et Yann Callot).



Siphon temporaire à l'étiage
dans les Marches de R'yley au
Cthulhu Démoniaque (réseau
Fanges-Paradet), Caudiès-de-
Fenouillèdes, Pyrénées-Orientales
(cliché Bernard Ournié).



Renseignements :
Bernard OURNIÉ.



Cavités de
+ de 60 m de
développement
et + de 200 m de
développement.

Pyrénées-Orientales

Dénivellation

1.	Trou Qui Aspire (TQA)	(Fontrabieuse)		-309 m	
2.	réseau Fanges - Paradet (ou Cthulhu Démoniaque)	(Caudiès-de-Fenouillèdes)	(-120/+180)	300	m
3.	puits de l'Ours	(Caudiès-de-Fenouillèdes)		-289 m	
4.	aven de la Vache	(Caudiès-de-Fenouillèdes)		-275 m	
5.	aven Vidal	(Prugnanes)		-207 m	
6.	aven Laure	(Caudiès-de-Fenouillèdes)		-198 m	
7.	font Estramar	(Salses-le-Château)		-164 m	
8.	aven du Sapin	(Caudiès-de-Fenouillèdes)		-160 m	
9.	barrenc de Caune	(Opoul-Périllos)		-130 m	
10.	gouffre du Roboul	(Opoul-Périllos)		-120 m	
11.	grand barrenc de Périllos	(Opoul-Périllos)		-120 m	
12.	aven Silfine	(Caudiès-de-Fenouillèdes)		-110 m	
13.	barrenc de la Pipe	(Prugnanes)		-110 m	
14.	aven des Nymphomanes	(Caudiès-de-Fenouillèdes)		-110 m	
15.	barrenc de la Boue	(Opoul-Périllos)		-110 m	
16.	grotte des Anarchistes	(Saint-Paul-de-Fenouillet)	(-47/+53)	110 m	
17.	barrenc de la Bergerie	(Opoul-Périllos)		-100 m	
18.	aven de la Baleine	(Caudiès-de-Fenouillèdes)		-98 m	
19.	aven de la Flippante	(Caudiès-de-Fenouillèdes)		-95 m	
20.	aven Jean	(Opoul-Périllos)		-90 m	
21.	barrenc de Boucheville	(Sournia)		-90 m	
22.	grotte des Jeunes	(Caudiès-de-Fenouillèdes)		-90 m	
23.	aven du conduit d'Éole	(Caudiès-de-Fenouillèdes)		-85 m	
24.	aven-grotte du Col Saint-Louis	(Caudiès-de-Fenouillèdes)	(-73/+9)	82 m	
25.	aven du Colom de la Truie	(Caudiès-de-Fenouillèdes)		-80 m	
26.	aven Bernard	(Montferrer)		-80 m	
27.	barrenc de Taychac	(Sainte-Colombe-de-la-Crie)		-80 m	
28.	aven de Minuit	(Opoul-Périllos)		-79 m	
29.	aven Michel	(Caudiès-de-Fenouillèdes)		-75 m	
30.	barrenc du Pont de Rajolles	(Caudiès-de-Fenouillèdes)		-74 m	
31.	réseau Lachambre	(Ria-Sirach / Urbanya)	(-49/+25)	74 m	
32.	barrenc de la Bouzigue	(Opoul-Périllos)		-72 m	
33.	grotte n°2 du Paradet	(Prugnanes)	(-66/+4)	70 m	
34.	gouffre PM 5	(Caudiès-de-Fenouillèdes)		-66 m	
35.	barrenc de la Cloche	(Caudiès-de-Fenouillèdes)		-65 m	
36.	barrenc de l'Aigle n°3	(Caudiès-de-Fenouillèdes)		-65 m	
37.	aven Doudou n°1	(Caudiès-de-Fenouillèdes)		-63 m	
38.	puits des monts de l'Aube	(Caudiès-de-Fenouillèdes)		-60 m	
39.	aven Réal	(Caudiès-de-Fenouillèdes)		-60 m	
40.	grotte de Fontrabieuse	(Fontrabieuse)	(-10/+50)	60 m	
41.	aven de la Mine de Batère	(Corsavy)	(-30/+30)	60 m	
42.	aven d'Escoutou	(Olette)		-60 m	

Développement

1.	réseau Lachambre	(Ria-Sirach / Urbanya)	(dév. de 35 km env.)	21 040 m	
2.	réseau Fanges - Paradet (ou Cthulhu Démoniaque)	(Caudiès-de-Fenouillèdes)		17 007	m
3.	grotte de Fontrabieuse	(Fontrabieuse)		12 000 m	

4.	réseau de Fuilla-Canalettes	(Fuilla / Corneilla-de-Conflent)	(dév. de 23 km env.)	10 000 m	env.
5.	grotte d'En Gorner	(Villefranche-de-Conflent)		10 000 m	env.
6.	réseau Vida – Tipa	(Ria-Sirach / Urbanya)		3 000 m	
7.	font Estramar	(Salses-le-Château)		2 750 m	
8.	grotte de Sirach	(Ria-Sirach)		1 350 m	
9.	grotte des Puces	(Corneilla-de-Conflent)		1 000 m	
10.	Trou Qui Aspire (TQA)	(Fontrabieuse)		1 000 m	env.
11.	grotte de la Vieille Gare	(Corneilla-de-Conflent)		988 m	
12.	aven de la Vache	(Caudiès-de-Fenouillèdes)		935 m	
13.	puits de l'Ours	(Caudiès-de-Fenouillèdes)		714 m	
14.	réseau de l'Hermitage	(Saint-Paul-de-Fenouillet)		700 m	
15.	aven Laure	(Caudiès-de-Fenouillèdes)		667 m	
16.	grotte de Saint-Christophe	(Ria-Sirach)		636 m	
17.	aven des Nymphomanes	(Caudiès-de-Fenouillèdes)		600 m	
18.	riv. sout. du Bousquet	(Mosset)		600 m	
19.	grotte des Anarchiste	(Saint-Paul-de-Fenouillet)		500 m	
20.	grotte n°2 du Paradet	(Prugnanes)		450 m	
21.	réseau de Montou	(Corbère-les-Cabanes)		360 m	
22.	grotte des Jeunes	(Caudiès-de-Fenouillèdes)		350 m	
23.	grotte de Sylvie n°2	(Ria-Sirach)		340 m	
24.	aven-grotte du Col Saint-Louis	(Caudiès-de-Fenouillèdes)		265 m	
25.	aven Vidal	(Prugnanes)		260 m	
26.	grotte des Ours	(Corneilla-de-Conflent)		250 m	
27.	grotte de la Carrière	(Ria-Sirach)		250 m	
28.	grotte de la Trémoine	(Latour-de-France)		234 m	
29.	grotte-aven de la coume dels Adoutx	(Caudiès-de-Fenouillèdes)		231 m	
30.	barrenc de la Pipe	(Prugnanes)		200 m	
31.	grotte de la Madeleine	(Saint-Paul-de-Fenouillet)		200 m	
32.	grotte des Ambulla	(Corneilla-de-Conflent)		200 m	
33.	grotte de la Carrière	Corneilla-de-Conflent)		200 m	
34.	barrenc du traou del Boug	(Opoul-Périllos)		200 m	
35.	Grand barrenc de Périllos	(Opoul-Périllos)		200 m	
36.	grotte du Clos Marie	(Villefranche-de-Conflent)		200 m	
En attente :					
	grotte de las Doux	(Olette)		400 m	?

Renseignements :
Jean-Yves BIGOT.



Cavités de
+ de 10 m de
développement.

Bas-Rhin

Développement

- | | | | |
|----|----------------------------------|-----------|-------------|
| 1. | Vitsgrotte | (Saverne) | 24 m |
| 2. | grotte des Francs-tireurs | (Haegen) | 14 m |
| 3. | Brotschgrotte | (Haegen) | 12 m |

Mesure au pas dans la
Brotschgrotte, Haegen, Bas-Rhin
(cliché Jean-Yves Bigot).



Renseignements :
Jean-Yves BIGOT.

Listes établies
d'après : Les grandes
cavités françaises
(Chabert, 1981).



Cavités de
+ de 10 m de
dénivellation
et + de 30 m de
développement.

Haut-Rhin

Dénivellation

- | | | | |
|--------------|------------------------------|---------------|----------------|
| 1. | Kaibenloch | (Lucelle) | -37 m |
| 2. | gouffre du Sonnenrain | (Raedersdorf) | -12 m |
| En attente : | | | |
| | gouffre du Breitkopf | (Lucelle) | -10,4 m |

Le lac au fond de la grotte du Hohlenstein,
Lauw, Haut-Rhin (cliché Adrien Scheubel).



Développement

1. Hohlenstein	(Lauw)	600 m	
2. Wolfsloch	(Sentheim)	200 m	env.
3. Kaibenloch	(Lucelle)	95 m	
4. grotte du Reinbach	(Ligsdorf)	60 m	
5. grotte n°1 de Florimont	(Ingersheim)	55 m	
6. grotte n°2 de Florimont	(Ingersheim)	50 m	
7. Drachenloch	(Lucelle)	45 m	
8. grotte du Saalhof	(Kiffis)	35 m	env.

Renseignements :
Philippe DROUIN
et Marcel
MEYSSONNIER.



Cavités de
+ de 20 m de
développement.

Rhône

Développement

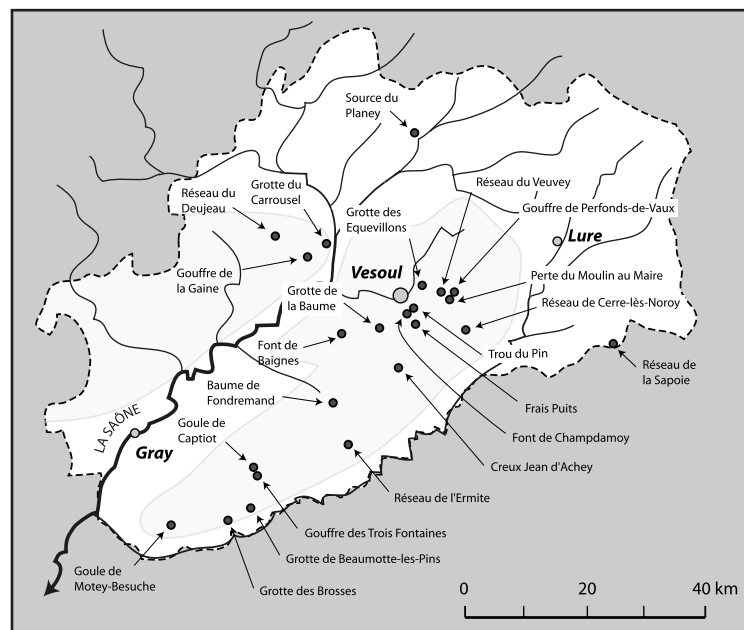
1. grotte de la Falaise	(Saint-Romain-au-Mont-d'Or)	100 m	env.
2. grotte des "S"	(Saint-Germain-sur-l'Arbresle)	50 m	env.
3. grotte de Saint-Try	(Pommiers)	45 m	
4. grotte du Mont-Verdun	(Polemieux-au-Mont-d'Or)	40 m	env.
5. grotte de Charmont	(Ville-sur-Jarnioux)	40 m	env.
6. grotte de Brie	(Anse)	35 m	
7. grotte du Ravin	(Couzon-au-Mont-d'Or)	30 m	env.
8. grotte de Saint-Léonard	(Couzon-au-Mont-d'Or)	30 m	env.
9. grotte du Tignon	(Saint-Romain-au-Mont-d'Or)	27 m	
10. grotte de Civrieux	(Civrieux-d'Azergues)	25 m	env.

Renseignements :
Damien GRANDCOLAS
et Jean-Noël
LATROYES.



Cavités de
+ de 30 m de
profondeur et
+ de 200 m de
développement.

Haute-Saône



Les grandes cavités
de la Haute-Saône.

La goule de Captiot, Gy, Haute-Saône
(cliché Daniel Kelbert).



Dénivellation

1. grotte de Captiot	(Gy)	-93 m
2. gouffre de la RN 19	(Scey-sur-Saône-et-Saint-Albin)	-79 m
3. gouffre des Trois Fontaines	(Gy)	-66 m
4. font de Champdamoy	(Quincey)	-56 m
5. gouffre de la Gaine	(Scey-sur-Saône-et-Saint-Albin)	-55 m
6. gouffre de Rougeterre	(Fondremand)	-50 m
7. creux qui Sonne	(Borey)	-47 m
8. gouffre de la Carrière	(Gy)	-45 m
9. baume de Gonvillers - creux aux Chiens	(Saulnot / Arcey, 25)	-42 m
10. Frais Puits	(Quincey)	-41 m
11. réseau du Deujeau	(Arbecey)	-40 m
12. gouffre de la Route	(Larret)	-40 m
13. gouffre de Trécourt	(Fouvent-Saint-Andoche)	-40 m

14.	creux Mourot	(Esprels)	-38 m	
15.	baume de Trésilley	(Trésilley)	-38 m	
16.	gouffre JO2	(Scey-sur-Saône-et-Saint-Albin)	-35 m	
17.	gouffre des Vieilles Assiettes (ou go. de Pluton)	(Mailley-et-Chazelot)	-35 m	
18.	riv. sout. de Cerre-lès-Noroy	(Cerre-lès-Noroy)	-35 m	
19.	trou de Jalleu	(Champlitte)	-32 m	
20.	source du Planey	(Anjeux)	-32 m	
21.	creux Millot	(Scey-sur-Saône-et-Saint-Albin)	-32 m	
22.	font de Baignes	(Baignes)	-30 m	
23.	gouffre du Sabot	(Frotey-lès-Vesoul)	-30 m	
Cavité déclassée :				
	gouffre des Henrys	(Noroy-le-Bourg)		Rebouché

Développement

1.	réseau du Deujeau	(Arbecey)	9 609 m	
2.	baume de Gonvillars - creux aux Chiens	(Saulnot / Arcey, 25)	5 700 m	env.
3.	riv. sout. de Cerre-lès-Noroy	(Cerre-lès-Noroy)	5 000 m	env.
4.	Frais Puits	(Quincey)	3 700 m	
5.	grotte de Captiot	(Gy)	2 310 m	
6.	goule du bois de Motey-Besuche	(Motey-Besuche)	1 650 m	
7.	trou de la Baume	(Scey-sur-Saône-et-Saint-Albin)	885 m	
8.	creux Jean d'Achey	(Filain)	710 m	
9.	grotte Pelcy	(La Barre / Beaumotte-Aubertans)	650 m	
10.	réseau du Veuey	(Calmontier)	640 m	
11.	grotte de Carrousel	(Chaux-lès-Port)	570 m	
12.	font de Baignes	(Baignes)	455 m	
13.	grotte des Équevillons	(Montcey)	390 m	
14.	font de Champdamoy	(Quincey)	360 m	
15.	gouffre des Trois Fontaines	(Gy)	350 m	
16.	grotte de la Baume	(Echenoz-la-Méline)	320 m	
17.	gouffre de Profonds de Vaux	(Calmontier)	300 m	
18.	perte du Moulin au Maire	(Noroy-le-Bourg)	290 m	
19.	grotte de Champtourneaux	(Bucey-lès-Gy)	290 m	
20.	grotte de l'Ermitte	(Neuve-lès-Cromary)	285 m	
21.	fontaine des Dames	(Neuve-lès-Cromary)	280 m	
22.	gouffre de la Gaine	(Scey-sur-Saône-et-Saint-Albin)	250 m	
23.	trou du Pin	(Colombe-lès-Vesoul)	250 m	
24.	baume de Fondremand	(Fondremand)	225 m	
25.	grotte de Beaumotte-lès-Pin	(Beaumotte-lès-Pin)	220 m	
26.	grotte des Brosses	(Marnay)	207 m	
27.	source du Planey	(Anjeux)	200 m	

Renseignements :
Guy SIMONNOT.



Cavités de
+ de 15 m de
dénivellation
et + de 50 m de
développement.

Saône-et-Loire

Dénivellation

1.	grotte de Blanot	(Blanot)	-57 m	
2.	gouffre d'Urianne	(Péronne)	-50 m	
3.	grotte de la Montagne de Cras	(Milly-Lamartine)	-44 m	
4.	grotte des Chiens	(Pierreclos)	-41 m	
5.	grotte de Mazenay	(Saint-Sernin-du-Plain / Créot / Change)	(-/+)	40 m env.
6.	grotte du Tranquiou n°1	(Cruzille)	(-/+)	34 m
7.	grotte de la Balme de Rochebin	(Azé)	(-/+)	22 m
8.	grotte du Maire	(Flagy)		-21 m
9.	grotte du Tunnel de Saint-Gengoux	(Saint-Gengoux-de-Scissé)		-19 m
10.	grotte de la Croix Blanche n°2	(Milly-Lamartine)		-18 m
11.	grotte de Culles-les-Roches	(Culles-les-Roches)	(-/+)	18 m
12.	gouffre des Haies	(Ozenay)		-18 m
13.	grotte du Rabot	(Chassey-le-Camp)		-18 m
14.	source de la Balme de Rizerolles	(Azé)	(-/+)	17 m
15.	grotte des Furtins	(Berzé-la-Ville)	(-/+)	17 m
16.	faille d'Aluze	(Aluze)		-17 m
17.	gouffre Bernizet II	(Uchizy)		-17 m
18.	gouffre la Beutte Chaude	(Vergisson)		-16 m
19.	grotte du Tranquiou n°2	(Cruzille)	(-/+)	15 m
20.	grotte du Tartarin	(Massilly)	(-/+)	-15 m
21.	source de la Goutteuse	(Saint-Boil)	(-/+)	15 m

Développement

1.	grotte de Mazenay	(Saint-Sernin-du-Plain / Créot / Change)	8 000 m	env.
2.	source de la Goutteuse	(Saint-Boil)	1 520 m	
3.	grotte du Tranquiou n°1	(Cruzille)	1 131 m	
4.	source de la Balme de Rizerolles	(Azé)	1 100 m	
5.	grotte de Blanot	(Blanot)	700 m	
6.	puits de la Gare de Saint-Julien	(Changey)	669 m	
7.	balme de Rochebin	(Azé)	436 m	
8.	grotte de la Gueule du Loup	(Bissy-la-Mâconnaise)	393 m	
9.	fontaine de Cortevaix	(Cortevaix)	320 m	
10.	grotte du Rabot	(Chassey-le-Camp)	305 m	
11.	puits des Miracles	(Curtil-sous-Burnand)	240 m	
12.	source de Chadzeau	(Oudry)	220 m	
13.	grotte du Tranquiou n°2	(Cruzille)	205 m	
14.	grotte des Furtins	(Berzé-la-Ville)	200 m	
15.	source de l'Useroble	(Oye)	150 m	
16.	grotte du Verdeau	(Mancey)	141 m	
17.	grotte de Tilly	(Saint-Aubin-en-Charollais)	134 m	
18.	grotte de la Croix Blanche n°4	(Milly-Lamartine)	125 m	
19.	gouffre d'Uriane	(Péronne)	120 m	
20.	source de la Doue	(Vers)	110 m	
21.	beurne aux Griffures	(Martailly-lès-Brancion)	108 m	
22.	grotte de la Croix Blanche n°2	(Milly-Lamartine)	106 m	
23.	grotte du Tunnel de Saint-Gengoux	(Saint-Gengoux-de-Scissé)	100 m	
24.	grotte des Chiens	(Pierreclos)	94 m	
25.	source du Bonnetin	(Mâcon)	90 m	
26.	grotte de la Montagne de Cras	(Milly-Lamartine)	90 m	
27.	grotte des Neveux	(Oyé)	88 m	
28.	grotte de Culles-les-Roches	(Culles-les-Roches)	85 m	
29.	grotte du Bois de la Roche n°2	(Prissé)	70 m	
30.	grotte du Mont Rome-Château n°1	(Saint-Sernin-du-Plain)	68 m	
31.	four du Mont du Tartre	(Bissy-sur-Fley)	66 m	
32.	grotte des Tasnières	(Vergisson)	65 m	
33.	source de Corcelle	(Charolles)	60 m	
34.	gouffre la Beutte Chaude	(Vergisson)	60 m	
35.	source de Chaponnière	(Sennecey-le-Grand)	60 m	
36.	fissure de Roche-Coche	(Berzé-la-Ville)	52 m	
37.	grotte de la Roche d'Aujoux	(Etrigny)	51 m	
38.	perte de la Nicaise	(Champlecy)	50 m	
39.	grotte de la Cave	(Azé)	50 m	
En attente :				
	riv. sout. de Créot	(Créot)	(murée)	500 m env.



Puits d'accès (bure n°1)
à la grotte de Mazenay,
Saint-Sernin-du-Plain,
Saône-et-Loire.
Noter le petit mur maçonné
empêchant la rivière
souterraine de se déverser
dans la mine sous-jacente
(cliché Pierre Laureau).

Renseignements :
Jean-Yves BIGOT.



Pas de limite.

Sarthe

Développement

- | | | |
|-------------------------------------|-----------------------|-------------|
| 1. grotte de Pissegrêle | (Mareil-en-Champagne) | 19 m |
| 2. grotte du moulin de Rance | (Assé-le-Boisne) | 4 m |
| En attente : | | |
| ruis. sout. de Bessé | (Bessé-sur-Braye) | ? |

Entrée de la grotte de Pissegrêle,
Mareil-en-Champagne, Sarthe
(cliché Bernard Bigot).



Renseignements :
Robert DURAND



Cavités de
+ de 100 m de
dénivellation et
+ de 1 000 m de
développement

Savoie

Dénivellation

- | | | |
|--|---|---------------|
| 1. tanne aux Cochons - tanne Froide | (Aillon-le-Jeune) | -823 m |
| 2. creux de la Benoite - Campagnols | (Arith) | -705 m |
| 3. réseau de l'Alpe | (Saint-Pierre-d'Entremont / Sainte-Marie-du-Mont,
Chapareillan 38) | -655 m |
| 4. système Biolles - Squelettes - Crolleurs | (Aillon-le-Vieux / Thoiry) | -591 m |
| 5. système du Granier | (Entremont-le-Vieux / Chapareillan 38) | -564 m |
| 6. système Prér rouge - Litorne | (Arith) | -508 m |
| 7. réseau du Pinet | (Entremont-le-Vieux / Chapareillan 38) (-485/+22) | 507 m |
| 8. tanne des Enfers | (Aillon-le-Jeune) | -447 m |
| 9. creux du Loret | (Arith) | -434 m |
| 10. grotte du Guiers Vif - trou des Flammes | (Saint-Pierre-d'Entremont /
Chapareillan 38) | -415 m |
| 11. tanne des Grands Rafous | (Aillon-le-Jeune) | -390 m |
| 12. gouffre du Grand Marchet | (Pralognan-la-Vanoise) | -363 m |
| 13. grotte du Mort-Ru | (Saint-Pierre-d'Entremont) | -331 m |
| 14. trou du Garde - creux de la Cavale | (Les Déserts) | -325 m |
| 15. grotte de la Tétix | (Saint-Julien-Mont-Denis) | -312 m |
| 16. grotte de la Doria - creux de Pleuracha | (Saint-Jean-d'Arvey /
Les Déserts) | -287 m |
| 17. golet du Lépreux | (Le-Bourget-du-Lac) | -274 m |
| 18. gouffre de la piste de l'Aigle | (Trévignin) | -266 m |
| 19. tanne de Chavanu | (Aillon-le-Vieux) | -250 m |
| 20. gouffre de la Petite Balme | (Pralognan-la-Vanoise) | -230 m |

Galerie du réseau
Garde-Cavale,
Les Déserts, Savoie
(cliché Serge Caillaud).



21.	creux du Grand Tétras	(Arith)		-216 m
22.	trou à Momo	(Entremont-le-Vieux)		-216 m
23.	voragine du Giaset	(Lanslebourg-Mont-Cenis)		-215 m
24.	grotte de la Grande Ourse	(Entremont-le-Vieux)		-209 m
25.	grotte de la Folatière	(Saint-Thibaud-de-Couz)	(-75/+122)	197 m
26.	gouffre KB	(Saint-Martin-la-Porte)		-196 m
27.	gouffre Christine	(Entremont-le-Vieux)		-195 m
28.	système Pissieux - Lot du Bois	(Lescheraines / Le Châtelard)		+185 m
29.	balme à Collomb - Pincherin	(Entremont-le-Vieux)		-180 m
30.	faille du Mont Sapey	(Jarrier)		-180 m
31.	perte de l'Antrenant	(La Thuile)		-177 m
32.	gouffre du Malitou	(Montcel)		-167 m
33.	tanne Georges Cher	(Aillon-le-Jeune)		-162 m
34.	grotte de la Conche	(Nances)	(-10/+130)	140 m
35.	trou du Lion	(Entremont-le-Vieux)		-140 m
36.	grand gouffre du Peney	(Saint-Jean-d'Arvey)		-139 m
37.	tanne à Trémies	(Aillon-le-Vieux)		-139 m
38.	trou Ni Vu Ni Connu	(Entremont-le-Vieux)		-137 m
39.	tanne de la Vengeance	(Aillon-le-Vieux)		-131 m
40.	tanne Géantre-Viroflay	(Aillon-le-Vieux)		-130 m
41.	gouffre Elliptix	(Saint-Martin-la-Porte)		+129 m
42.	gouffre du Mollard	(Entremont-le-Vieux)		-117 m
43.	grotte du Sierroz	(?)		-115 m

Développement

1.	réseau de l'Alpe	(Saint-Pierre-d'Entremont / Sainte-Marie-du-Mont, Chapareillan 38)	60 247 m	
2.	système du Granier	(Entremont-le-Vieux / Chapareillan 38)	51 672 m	
3.	système Prér rouge - Litorne	(Arith)	31 292 m	
4.	trou du Garde - creux de la Cavale	(Les Déserts)	29 315 m	
5.	système Biolles - Squelettes - Crolleurs	(Aillon-le-Vieux / Thoiry)	22 781 m	
6.	tanne aux Cochons - tanne Froide	(Aillon-le-Jeune)	17 694 m	
7.	grotte du Guiers Vif - trou des Flammes	(Saint-Pierre-d'Entremont, réseau de Malissard) Saint-Bernard-du-Touvet)	15 723 m	
8.	système Pissieux - Lot du Bois	(Lescheraines / Le Châtelard)	12 400 m	
9.	creux de la Benoite - Campagnols	(Arith)	10 702 m	
10.	réseau du Pinet	(Entremont-le-Vieux / Chapareillan 38)	9 728 m	
11.	réseau Doria - Pleuracha	(Saint-Jean-d'Arvey / Les Déserts)	9 115 m	
12.	grotte du Mort-Ru	(Entremont-le-Vieux)	7 000 m	env.
13.	balme à Collomb - Pincherin	(Entremont-le-Vieux)	6 370 m	
14.	grotte de la Folatière	(Saint-Thibaud-de-Couz)	4 243 m	
15.	gouffre du Malitou	(Montcel)	4 057 m	
16.	fontaine Noire	(Saint-Christophe-la-Grotte)	3 822 m	
17.	creux du Grand Tétras	(Arith)	2 808 m	
18.	creux du Loret	(Arith)	2 410 m	
19.	tanne des Enfers	(Aillon-le-Jeune)	2 342 m	
20.	tanne des Rafous	(Aillon-le-Jeune)	2 275 m	
21.	tanne de Chavanu	(Aillon-le-Vieux)	1 664 m	
22.	tanne Géantre-Viroflay	(Aillon-le-Vieux)	1 643 m	
23.	grotte de la Tétix	(Saint-Julien-Mont-Denis)	1 599 m	
24.	grotte de la Conche	(Nances)	1 530 m	
25.	gouffre de la Petite Balme	(Pralognan-la-Vanoise)	1 500 m	
26.	grotte supérieure des Échelles	(Saint-Christophe-la-Grotte)	1 377 m	
27.	grotte de la Grande Ourse	(Entremont-le-Vieux)	1 283 m	
28.	trou du Lion	(Entremont-le-Vieux)	1 229 m	
29.	fontaine noire du Cozon	(Saint-Pierre-d'Entremont)	1 170 m	
30.	gouffre du Grand Marchet	(Pralognan-la-Vanoise)	1 050 m	
31.	aven Christine	(Entremont-le-Vieux)	1 016 m	

Renseignements :
Yves PRATTER,
avec le concours de
Stéphane LIPS et
Baudouin LISMONDE.



Cavités de
+ de 100 m de
dénivellation et
+ de 1 000 m de
développement.

Haute-Savoie

Dénivellation

1.	gouffre Mirola	(Samoëns)	-1 610 m	Haut-Giffre
2.	gouffre Jean-Bernard	(Samoëns)	-1 602 m	Haut-Giffre
3.	tanne des Praz d'Zeures	(Serraval)	-1 148 m	Tournette
4.	réseau de la Tête des Verds	(Magland)	-768 m	Platé
5.	gouffre des Morts vivants	(Samoëns)	-700 m	Haut-Giffre
6.	grotte de la Diau	(Thorens-Glières)	-700 m	Parmelan
7.	réseau de la Pointe de Sans Bet	(Sixt-Fer-à-Cheval)	-656 m	Haut-Giffre
8.	gouffre A 3	(Samoëns)	-600 m	Haut-Giffre
9.	réseau de la Combe des Foges	(Samoëns)	-577 m	Platé
10.	tanne à Chaw	(Bernex)	-560 m	Dent d'Oche
11.	gouffre BBS 48	(Dingy-Saint-Clair)	-485 m	Parmelan
12.	gouffre JP 2	(Thorens-Glières)	-407 m	Bornes
13.	gouffre des Trois Barbus	(Arâches)	-390 m	Platé
14.	tanne à Pacot	(Thorens-Glières)	-390 m	Bornes
15.	gouffre de Chombas	(Le Grand-Bornand)	-374 m	Aravis
16.	gouffre Karen	(Arâches)	-369 m	Platé
17.	réseau de la Combe aux Puaires	(Samoëns)	-366 m	Haut-Giffre
18.	réseau de Bunant	(Thorens-Glières)	-362 m	Parmelan
19.	tanne Frede	(Mont-Saxonnex)	-360 m	Bargy
20.	gouffre LP 9	(Samoëns)	-358 m	Haut-Giffre
21.	gouffre Martel	(Arâches)	-350 m	Platé
22.	gouffre du Babet	(Samoëns)	-348 m	Haut-Giffre
23.	gouffre du Disque	(?)	-341 m	Haut-Giffre
24.	gouffre de Rivière Inverse	(Arâches)	-340 m	Platé
25.	gouffre du Perthuis	(Dingy-Saint-Clair)	-328 m	Bornes
26.	gouffre de la Haute voltige	(Mont-Saxonnex)	-322 m	Leschaux
27.	gouffre des Lanches blanches	(Magland)	-315 m	Platé
28.	gouffre Titus	(Arâches)	-315 m	Platé
29.	tanne à la Graille	(Thorens-Glières)	-305 m	Bornes
30.	gouffre de la petite Marielle	(Magland)	-302 m	Platé
31.	tanne Chardonnière	(Sixt-Fer-à-Cheval)	-302 m	Platé
32.	trou de l'Ozone	(Sixt-Fer-à-Cheval)	-302 m	Platé
33.	trou des Jeunes	(Thorens-Glières)	-300 m	Bornes
34.	gouffre de l'Amin Dada	(Samoëns)	-296 m	Haut-Giffre
35.	gouffre FP 21	(?)	-280 m	Platé
36.	antre du Génie	(Passy)	-280 m	Platé
37.	trou à Philippe	(Mont-Saxonnex)	-280 m	Leschaux
38.	gouffre des Rataillons	(?)	-277 m	Platé
39.	tanne au Diable	(Brizon)	-275 m	Leschaux
40.	gouffre Bub	(Magland)	-270 m	Platé
41.	gouffre Clarisse	(Dingy-Saint-Clair)	-270 m	Bornes
42.	gouffre du Libanais	(Magland)	-270 m	Platé
43.	tanne à la R'noille	(Mont-Saxonnex)	-268 m	Leschaux
44.	gouffre des Trois souches	(Thorens-Glières)	-265 m	Bornes
45.	tanne du Toutou Cocu	(Le Petit-Bornand-les-Glières)	-265 m	Bornes
46.	grotte des Colchiques	(Sixt-Fer-à-Cheval)	-258 m	Haut-Giffre
47.	gouffre des Tours	(Les Clefs)	-256 m	Tournette
48.	trou des Lucarnes	(Magland)	-250 m	Platé
49.	gouffre Daniel	(Samoëns)	-240 m	Haut-Giffre



Scène de bivouac (-1000)
dans le gouffre Mirola,
Samoëns, Haute-Savoie
(cliché Richard Vallée).

Le Désert de Platé,
Haute-Savoie
(cliché Serge Caillault).



50.	gouffre Marco Dolo	(Magland)		-240 m	Haut-Giffre
51.	tanne des Barbares Burgondes	(Magland)		-240 m	Platé
52.	tanne des Gogalets	(Samoëns)		-240 m	Haut-Giffre
53.	tanne à Jeannot	(Dingy-Saint-Clair)		-239 m	Bornes
54.	résurg. de Morette	(La Balme-de-Thuy)	(-/+)	239 m	Le Cruet
55.	gouffre Jean-Claude Étienne	(Les Villards-sur-Thônes)		-236 m	Bornes
56.	gouffre du Vieux Tacot	(Mont-Saxonnex)		-234 m	Leschaux
57.	tanne aux Moutons	(Les Clefs)		-234 m	Tournette
58.	gouffre Jean-Claude	(Le Petit-Bornand-les-Gs)		-232 m	Bornes
59.	tanne des Pisse-Froid	(Samoëns)		-232 m	Haut-Giffre
60.	gouffre B 36	(Samoëns)		-230 m	Haut-Giffre
61.	grotte de l'Ermoy	(Samoëns)	(-100/+130)	230 m	Haut-Giffre
62.	gouffre de la Tente	(?)		-230 m	?
63.	gouffre du Calumet	(?)		-228 m	Platé
64.	tanne des Neiges	(Dingy-Saint-Clair)		-225 m	Parmelan
65.	gouffre Mariat	(Les Clefs)		-224 m	Tournette
66.	gouffre du Diable	(Brizon)		-223 m	Leschaux
67.	gouffre d'Excalibur	(Dingy-Saint-Clair)		-220 m	Parmelan
68.	grotte du Mont Piton	(Thorens-Glières)		-220 m	Bornes
69.	gouffre des Orages	(?)		-219 m	Haut-Giffre
70.	gouffre Pascal	(Bellevaux)		-219 m	Chablais
71.	gouffre LSB 8	(Le Grand-Bornand)		-213 m	Aravis
72.	gouffre JPPDV	(Thorens-Glières)		-212 m	Bornes
73.	gouffre de l'Ecorchoir	(Sixt-Fer-à-Cheval)		-210 m	Haut-Giffre
74.	gouffre des Pierres volantes	(Sixt-Fer-à-Cheval)		-210 m	Platé
75.	grotte Bayet	(Dingy-Saint-Clair)	(-203/+7)	210 m	Bornes
76.	gouffre du Ventilateur	(Thônes)		207 m	Bornes
77.	gouffre de la Solitude	(Dingy-Saint-Clair)		-205 m	Parmelan
78.	gouffre du Sautet	(?)		-205 m	Platé
79.	tanne des Optimistes	(Thorens-Glières)		-205 m	Parmelan
80.	gouffre CP 21	(Samoëns)		-204 m	Haut-Giffre
81.	gouffre du Sapin	(Bellevaux)		-203 m	Chablais
82.	gouffre AR 130	(Le Reposoir)		-200 m	Aravis
83.	gouffre de Bostan	(Samoëns)		-200 m	Haut-Giffre
84.	grotte de l'Ours	(Leschaux)	(-/+)	200 m	Leschaux
85.	puits du Dôme	(Dingy-Saint-Clair)		200 m	Bornes
86.	tanne aux Nanas	(Dingy-Saint-Clair)		-199 m	Parmelan
87.	grotte des Calvaires	(La Clusaz)		-198 m	Aravis
88.	antre du Bouc	(Dingy-Saint-Clair)		-195 m	Parmelan
89.	gouffre Innommable	(Samoëns)		-195 m	Haut-Giffre
90.	gouffre du 125 Pique	(Samoëns)		-195 m	Haut-Giffre
91.	gouffre de Tardevant	(La Clusaz)		-194 m	Aravis
92.	caverne d'Ali Baba	(Thorens-Glières)		-191 m	Parmelan
93.	gouffre de la Chausse trappe	(Dingy-Saint-Clair)		-191 m	Parmelan
94.	antre du Frustré	(Avernioz)		-190 m	Parmelan
95.	gouffre de la Mobylette	(?)		-190 m	Haut-Giffre
96.	gouffre du Méphisto	(?)		-187 m	Platé
97.	émergence des Marsouins	(Sixt-Fer-à-Cheval)	(-/+)	185 m	Platé
98.	gouffre du TQQP	(?)		-185 m	Platé
99.	gouffre du Beau Nuxe	(Dingy-Saint-Clair)		-185 m	Bornes
100.	cave du Château d'Oche	(Bernex)		-185 m	Chablais
101.	gouffre du Kosmos	(Dingy-Saint-Clair)		-184 m	Parmelan

102.	puits des Glaçons	(Thorens-Glières)	-183 m	Bornes
103.	gouffre MS 9	(Seythenex)	-182 m	Sambuy
104.	abîme-glacière Noël-Perret	(Magland)	-180 m	Platé
105.	gouffre du Quinze	(Le Reposoir)	-180 m	Aravis
106.	tanne aux Pingouins	(Dingy-Saint-Clair)	-180 m	Parmelan
107.	gouffre D 33	(Samoëns)	-180 m	Haut-Giffre
108.	trou des Suisses	(Le Petit-Bornand-les-Glières)	-180 m	Leschaux
109.	gouffre Jacques	(Dingy-Saint-Clair)	-178 m	Parmelan
110.	gouffre Duchamp	(Dingy-Saint-Clair)	-176 m	Bornes
111.	gouffre Lancelot	(Samoëns)	-170 m	Haut-Giffre
112.	tanne du Z	(Dingy-Saint-Clair)	-169 m	Parmelan
113.	tanne Häuser	(Dingy-Saint-Clair)	-168 m	Parmelan
114.	gouffre de l'Abandon	(Dingy-Saint-Clair)	-165 m	Bornes
115.	gouffre de la Croix de Fer	(Magland)	-165 m	Platé
116.	grotte de l'Entonnoir	(Thorens-Glières)	(-41/+124) 165 m	Bornes
117.	tanne Bleue	(Brizon)	-165 m	Leschaux
118.	gouffre C 31	(Samoëns)	-165 m	Haut-Giffre
119.	gouffre C 31 (JB)	(Samoëns)	-164 m	Haut-Giffre
120.	grotte de l'Herminière	(Dingy-Saint-Clair)	-163 m	Parmelan
121.	gouffre du Frigid'Air	(Dingy-Saint-Clair)	-163 m	Parmelan
122.	gouffre C 1	(Samoëns)	-160 m	Haut-Giffre
123.	gouffre CAF 268	(Dingy-Saint-Clair)	-160 m	Parmelan
124.	gouffre de Tré l'Avouille	(Bellevaux)	-160 m	Chablais
125.	gouffre des Étoiles filantes	(Dingy-Saint-Clair)	-160 m	Parmelan
126.	gouffre des Pierres stagnantes	(Sixt-Fer-à-Cheval)	-160 m	Platé
127.	puits du Cairn	(?)	-160 m	Platé
128.	gouffre de la Meringue	(Dingy-Saint-Clair)	-157 m	Parmelan
129.	gouffre AR 53	(Le Grand-Bornand)	-155 m	Aravis
130.	gouffre du Gros Pif	(Brizon)	-155 m	Leschaux
131.	tanne à la Poulie	(Thorens-Glières)	-155 m	Parmelan
132.	tanne à Alice	(Thorens-Glières)	-155 m	Parmelan
133.	gouffre Christian	(Bellevaux)	-154 m	Chablais
134.	trou Tazore	(Magland)	-154 m	Platé
135.	tanne à Méhari	(Thorens-Glières)	-152 m	Parmelan
136.	gouffre de la Voironnaise	(Dingy-Saint-Clair)	-151 m	Parmelan
137.	gouffre de l'Amitié	(Dingy-Saint-Clair)	-150 m	Parmelan
138.	gouffre de la Dalle	(Le Reposoir)	-150 m	Aravis
139.	gouffre du Casset	(Montmin)	-150 m	Tournette
140.	puits du Brochet	(Brizon)	-150 m	Leschaux
141.	gouffre PJC2	(Le Reposoir)	-145 m	Aravis
142.	gouffre de la Bonne Augure	(Avernioz)	-145 m	Parmelan
143.	tanne aux Gants	(Brizon)	-145 m	Leschaux
144.	trou des Hauts Savoyards	(Dingy-Saint-Clair)	-145 m	Bornes
145.	gouffre MS 50	(Seythenex)	-144 m	Sambuy
146.	gouffre le Buffalo	(Dingy-Saint-Clair)	-144 m	Parmelan
147.	gouffre du Mikado	(Magland)	-143 m	Aravis
148.	gouffre du Brontosauve	(Thorens-Glières)	-143 m	Parmelan
149.	grotte de Mollesule	(Mont-Saxonnex)	-142 m	Bargy
150.	gouffre du Jalouvre	(Le Petit-Bornand-les-Glières)	-141 m	Bornes
151.	gouffre A 7	(Samoëns)	-140 m	Haut-Giffre
152.	gouffre de l'Alpenstock	(Samoëns)	-140 m	Haut-Giffre
153.	gouffre des Forts de Platé	(?)	-140 m	Platé

Le lac de la Vire dans
la grotte de la Diau,
Thorens-Glières,
Haute-Savoie
(cliché Gilles Detraz).



Passage d'une voûte
mouillante dans
le gouffre du Mikado,
Magland, Haute-Savoie
(cliché Gilles Detraz).



154.	gouffre des Mutants	(Dingy-Saint-Clair)	-140 m	Parmelan
155.	gouffre du Grenier	(Samoëns)	-140 m	Haut-Giffre
156.	gouffre du Pro	(?)	-140 m	Platé
157.	gouffre René	(Bellevaux)	-140 m	Chablais
158.	gouffre du Nouveau-Né	(Samoëns)	-140 m	Haut-Giffre
159.	gouffre Jeannot	(Magland)	-136 m	?
160.	tanne au Bison	(Dingy-Saint-Clair)	-136 m	Parmelan
161.	gouffre Léonard	(Bellevaux)	-135 m	Chablais
162.	tanne aux Bouchons	(Dingy-Saint-Clair)	-135 m	Parmelan
163.	tanne du Vagin	(Dingy-Saint-Clair)	-135 m	Bornes
164.	gouffre B 39	(Samoëns)	-134 m	Haut-Giffre
165.	gouffre D 11	(Samoëns)	-132 m	Haut-Giffre
166.	gouffre du Nautille	(Mont-Saxonnex)	-132 m	Bargy
167.	gouffre Maurice	(?)	-132 m	Parmelan
168.	puits Sacré Casteret	(Thorens-Glières)	-132 m	Parmelan
169.	tanne au Bisou	(Dingy-Saint-Clair)	-132 m	Parmelan
170.	tanne aux Boulets	(Dingy-Saint-Clair)	-132 m	Parmelan
171.	gouffre de l'Aulp Riant	(Alex)	-132 m	Dt de Lanfon
172.	gouffre B 64	(Samoëns)	-130 m	Haut-Giffre
173.	gouffre FLT 15	(Le Grand-Bornand)	-130 m	Aravis
174.	gouffre GP 7	(Dingy-Saint-Clair)	-130 m	Bornes
175.	gouffre Bilbo	(Dingy-Saint-Clair)	-130 m	Bornes
176.	gouffre des Eclopés	(Dingy-Saint-Clair)	-130 m	Bornes
177.	gouffre des Forts	(?)	-130 m	Platé
178.	tanne au Glacier	(Brizon)	-130 m	Leschaux
179.	tanne du Glacier suspendu	(Dingy-Saint-Clair)	-130 m	Parmelan
180.	grotte de Ouatanpan	(Vailly)	-129 m	Chablais
181.	gouffre Lance l'Eau	(Dingy-Saint-Clair)	-128 m	Parmelan
182.	antre des Titans	(Dingy-Saint-Clair)	-127 m	Parmelan
183.	trou Godasse	(Thorens-Glières)	-127 m	Bornes
184.	gouffre L 13	(Les Villards-sur-Thônes)	-126 m	Bornes
185.	gouffre du Tomawak	(Samoëns)	-126 m	Haut-Giffre
186.	tanne J'Assume	(Sixt-Fer-à-Cheval)	-123 m	Platé
187.	gouffre de l'Arpette	(La Balme-de-Thuy)	-122 m	Bornes
188.	gouffre de Tête Ronde	(Dingy-Saint-Clair)	-122 m	Bornes
189.	gouffre C 2	(Samoëns)	-120 m	Haut-Giffre
190.	gouffre des Jumeaux	(Dingy-Saint-Clair)	-120 m	Parmelan
191.	gouffre Guillaume	(Dingy-Saint-Clair)	-120 m	Bornes
192.	gouffre RL 126	(Brizon)	-118 m	Leschaux
193.	gouffre E 113	(Manigod)	-118 m	Aravis
194.	gouffre du Bleu	(Thorens-Glières)	-117 m	Parmelan
195.	tanne Sans nom	(?)	-117 m	Platé
196.	gouffre du Sérac	(Dingy-Saint-Clair)	-115 m	Parmelan
197.	tanne de l'Attilane	(Dingy-Saint-Clair)	-114 m	Bornes
198.	tanne du Choucas	(Dingy-Saint-Clair)	-114 m	Parmelan
199.	gouffre de Cruet	(La Balme-de-Thuy)	-113 m	Dt de Lanfon
200.	gouffre de l'Estomac	(Dingy-Saint-Clair)	-113 m	Bornes
201.	gouffre de Véran	(?)	-113 m	?
202.	gouffre du Binguin Cui Cui	(Samoëns)	-113 m	Haut-Giffre
203.	puits Marylène	(Dingy-Saint-Clair)	-113 m	Bornes
204.	tanne des Revenants	(?)	-113 m	Haut-Giffre
205.	tanne à la Pointerolle	(Thorens-Glières)	112 m	Bornes

206.	gouffre L 17	(Samoëns)		-111 m	Haut-Giffre
207.	tanne à Mumu	(Thorens-Glières)		111 m	Bornes
208.	gouffre BBS 20	(Dingy-Saint-Clair)		-110 m	Bornes
209.	gouffre CF 5	(Samoëns)		-110 m	Haut-Giffre
210.	gouffre M 18	(Magland)		-110 m	Platé
211.	aven du Rocher de la Plagne	(Bellevaux)		-110 m	Chablais
212.	gouffre de la Motte	(Bellevaux)		-110 m	Chablais
213.	gouffre des Chimères	(Montmin)		-110 m	Bornes
214.	tanne aux Mouflons	(Serraval)		-109 m	Tournette
215.	gouffre du Pendule 2	(Gruffy)		-107 m	Semnoz
216.	gouffre Stella Marco	(Mont-Saxonnex)		-107 m	Leschaux
217.	barme Froide	(Sixt-Fer-à-Cheval)	(-/+)	107 m	Platé
218.	gouffre B 60	(Samoëns)		-106 m	Haut-Giffre
219.	gouffre BBS 36	(Dingy-Saint-Clair)		-106 m	Bornes
220.	gouffre d'Antaios	(Thorens-Glières)		-105 m	Parmelan
221.	gouffre Louis Meynet	(Bellevaux)		-105 m	Chablais
222.	gouffre du Plan de l'Aigle	(Dingy-Saint-Clair)		-105 m	Parmelan
223.	gouffre n°7	(?)		-104 m	Platé
224.	gouffre L 25	(Samoëns)		-103 m	Haut-Giffre
225.	gouffre des Tignorets	(Abondance)		-103 m	Chablais
226.	grotte de la Bajulaz	(Montmin)	(-/+)	102 m	Tournette
227.	perte de Tines	(?)		-102 m	Bornes
228.	tanne à Léon	(Thorens-Glières)		-102 m	Parmelan
229.	gouffre CAF 278	(Dingy-Saint-Clair)		-101 m	Parmelan
230.	gouffre AR 48	(Le Reposoir)		-100 m	Aravis
231.	gouffre BV 4	(Bellevaux)		-100 m	Chablais
232.	gouffre C 14	(Samoëns)		-100 m	Haut-Giffre
233.	gouffre de la Sambuy	(Seythenex)		-100 m	Sambuy
234.	gouffre des Mentalo	(Brizon)		-100 m	Leschaux
235.	gouffre Exposable	(Dingy-Saint-Clair)		-100 m	Parmelan
236.	grotte des Clus	(Passy)	(-/+)	100 m	Platé
237.	grotte des Gérats	(Les Carroz)	(-/+)	100 m	Platé
238.	grottes de Mégevette	(Mégevette)	(-/+)	100 m	Chablais
239.	puits du Méandre	(Dingy-Saint-Clair)		-100 m	Bornes
240.	tanne de la Maman	(Le Petit-Bornand-les-Glières)		-100 m	Bornes

Galerie du réseau
des Aiguilles,
gouffre Jean-Bernard,
Samoëns, Haute-Savoie
(cliché Bernard Lips).



Développement

1.	grotte de la Diau	(Thorens-Glières)		33 000 m	Parmelan
2.	réseau de Bunant	(Thorens-Glières)		23 435 m	Parmelan
3.	gouffre Jean-Bernard	(Samoëns)		20 700 m	Haut-Giffre
4.	gouffre Mirola	(Samoëns)		12 000 m	Haut-Giffre
5.	tanne des Praz d'Zeures	(Serraval)		12 000 m	Tournette
6.	réseau de la Pointe de Sans Bet	(Sixt-Fer-à-Cheval)		8 000 m	Haut-Giffre
7.	réseau de la Tête des Verds	(Magland)		7 000 m	Platé
8.	réseau de la Combe aux Puaires	(Samoëns)		6 500 m	Haut-Giffre
9.	barme Froide	(Sixt-Fer-à-Cheval)		4 831 m	Platé
10.	grotte de la Scierie	(Cusy)		4 500 m	Bauges
11.	réseau de la Combe des Foges	(Samoëns)		4 028 m	Platé
12.	résurg. de Morette	(La Balme-de-Thuy)		3 590 m	Le Cruet
13.	grotte de l'Ermoy	(Samoëns)		3 500 m	Haut-Giffre

14.	grotte de Bange	(Allèves)	3 150 m	Semnoz
15.	grotte de Mollesule	(Mont-Saxonnex)	3 000 m	Bargy
16.	gouffre Karen	(Arâches)	2 700 m	Platé
17.	tanne à la R'noille	(Mont-Saxonnex)	2 500 m	Leschaux
18.	grotte de Balme	(Magland)	2 370 m	Haut-Giffre
19.	gouffre du Perthuis	(Dingy-Saint-Clair)	2 310 m	Bornes
20.	tanne Frede	(Mont-Saxonnex)	2 225 m	Bargy
21.	gouffre des Pierres volantes	(Sixt-Fer-à-Cheval)	2 100 m	Platé
22.	gouffre du Mikado	(Magland)	2 000 m	Aravis
23.	gouffre JP 2	(Thorens-Glières)	1 920 m	Bornes
24.	émergence des Marsouins	(Sixt)	1 750 m	Platé
25.	tanne à la Graille	(Thorens-Glières)	1 710 m	Bornes
26.	gouffre de Cruet	(La Balme-de-Thuy)	1 705 m	Dt de Lanfon
27.	exurgence des Tours	(Mont-Saxonnex)	1 700 m	Leschaux
28.	gouffre d'Excalibur	(Dingy-Saint-Clair)	1 595 m	Parmelan
29.	gouffre des Tours	(Les Clefs)	1 585 m	Tournette
30.	gouffre A 3	(Samoëns)	1 540 m	Haut-Giffre
31.	bachaï di Fayes	(Allonzier-la-Caille)	1 520 m	Genevois
32.	gouffre de Chombas	(Le Grand-Bornand)	1 500 m	Aravis
33.	grotte de l'Entonnoir	(Thorens-Glières)	1 500 m	Bornes
34.	gouffre de l'Aulp Riant	(Alex)	1 483 m	Dt de Lanfon
35.	gouffre de la Haute voltige	(Mont-Saxonnex)	1 450 m	Leschaux
36.	tanne à Chaw	(Bernex)	1 373 m	Dent d'Oche
37.	grotte des Colchiques	(Sixt-Fer-à-Cheval)	1 330 m	Haut-Giffre
38.	grotte de l'Envers	(Mont-Saxonnex)	1 200 m	Bargy
39.	gouffre LP 9	(Samoëns)	1 200 m	Haut-Giffre
40.	gouffre des Trois Barbus	(Arâches)	1 200 m env.	Platé
41.	trou à Philippe	(Mont-Saxonnex)	1 200 m	Leschaux
42.	grotte de l'Envers	(Mont-Saxonnex)	1 123 m	Bargy
43.	gouffre BBS 48	(Dingy-Saint-Clair)	1 100 m	Parmelan
44.	gouffre du Casset	(Montmin)	1 050 m	Tournette
45.	tanne à Méhari	(Thorens-Glières)	1 003 m	Parmelan
46.	gouffre de Rivière Inverse	(Arâches)	1 000 m	Platé
47.	gouffre du Quinze	(Le Reposoir)	1 000 m	Aravis
48.	grottes de Mégevette	(Mégevette)	1 000 m	Chablais



Paris

Aucune cavité naturelle recensée.



Galerie principale de la grotte des Petites Dales, Saint-Martin-aux-Buneaux, Seine-Maritime (cliché Jean-Pierre Viard).

Seine-Maritime

Renseignements :
Joël RODET.



Cavités de
+ de 15 m de
dénivellation et
+ de 50 m de
développement.

Dénivellation

1.	trou Fumeux	(Jumièges)	-21 m	
2.	grotte de Barre-Y-Va	(Saint-Arnoult)	+21 m	
3.	puits de la Savonnerie	(Yainville)	-15,5 m	
4.	puits du Diable	(Canteleu)	(-4/+11)	15 m
5.	puits du Bois de la Vierge	(Yport)	(-9/+6)	15 m
6.	grotte Deparis 1837	(Saint-Valéry-en-Caux)	+15 m	
En attente :				
	grotte des Petites Dales	(Saint-Martin-aux-Buneaux)	(-/+)	15 m env.

Développement

1.	grotte des Taupes	(Villequier)	478 m
2.	grotte des Petites Dales	(Saint-Martin-aux-Buneaux)	433 m

3.	grotte du Funiculaire	(Le Mesnil-sous-Jumièges)	360 m
4.	riv. sout. du Heurt	(Senneville-sur-Fécamp)	320 m
5.	puits du Diable	(Canteleu)	316 m
6.	grottes du Cap Fagnet	(Fécamp)	204 m
7.	réseau de la Roche Foulon	(Orival)	167 m
8.	puits du Bois de la Vierge	(Yport)	138 m
9.	réseau Orange du L.E.P.	(Grand-Couronne)	134 m
10.	grotte du Scorpion	(Canteleu)	127 m
11.	trou Malin du Catelier	(Orival)	113 m
12.	grotte de Barre-Y-Va	(Saint-Arnoult)	110 m
13.	grotte de Dieppedale	(Canteleu)	93 m
14.	trou d'Enfer	(Orival)	87 m
15.	grotte aux Pigeons	(La Poterie-Cap-d'Antifer)	84 m
16.	grotte de Pourville	(Hautot-sur-Mer)	80 m
17.	grotte 2 de la Vieille Dame	(Freneuse-sur-Seine)	75 m
18.	grotte aux Pigeons	(Canteleu)	63 m
19.	grotte de la Chaise de Gargantua	(Saint-Pierre-de-Varengueville)	62 m
20.	karst de la Cavée	(Canteleu)	57 m
21.	trou du Marin	(La Poterie-Cap-d'Antifer)	56 m
22.	trou du Galet	(La Poterie-Cap-d'Antifer)	54 m
23.	grotte des Six Frères	(Orival)	52 m
24.	trou du Navire	(La Poterie-Cap-d'Antifer)	52 m
25.	trou à l'Homme	(Étretat)	52 m
Cavité déclassée :			
	trou Fumeux	(Jumièges)	32 m

Dans un chaos de blocs maçonnés : la grotte du Serment, Fontainebleau, Seine-et-Marne (cliché Jacques Chabert).



Seine-et-Marne

Dénivellation

1.	grotte de Champagne n°1	(Champagne-sur-Seine)	(-9/+7)	16 m	
2.	grotte de Chenoise	(Chenoise)		-15 m	env.
3.	grotte de Champagne n°2	(Champagne-sur-Seine)	(-9/+4)	13 m	
4.	gouffre de Vaux	(Vaux-sur-Lunain)		-9 m	

Développement

1.	caverne des Catacombes	(Buthiers)	165 m
2.	caverne des Brigands	(Fontainebleau)	93 m
3.	grotte du Bourrelier	(Buthiers)	88 m
4.	grotte de Chenoise	(Chenoise)	54 m
5.	grotte de Champagne n°1	(Champagne-sur-Seine)	43 m
6.	grotte du Curé	(Villiers-sous-Grez)	40,5 m
7.	grotte de Champagne n°2	(Champagne-sur-Seine)	34 m
8.	grotte Béatrix	(Fontainebleau)	33 m
9.	grotte de la Roche aux Voleurs	(Larchant)	32,5 m
10.	perte du ru de Javot	(Valence-en-Brie)	32 m
11.	grotte du Serment	(Fontainebleau)	30,5 m
12.	grotte du Banc du Roi	(Fontainebleau)	29 m
13.	grotte du Lézard	(Buthiers)	29 m
14.	grotte de Cadet Roussel	(Buthiers)	25,5 m
15.	caverne d'Augas	(Fontainebleau)	22 m
16.	grotte du Parjure	(Fontainebleau)	21,5 m
17.	grotte du Camée	(Fontainebleau)	21 m
18.	grotte Philippe-Auguste	(Fontainebleau)	20 m

Renseignements :
Claude CHABERT.



Cavités de
+ de 5 m de
dénivellation et
+ de 20 m de
développement.

Tentative de désobstruction dans une carrière de gypse, Triel-sur-Seine, Yvelines (cliché Jean-Yves Bigot).



Yvelines

Développement

1. labyrinthe de Follainville	(Follainville-Donnemont)	105 m
2. grande grotte de Chantebise	(Tessancourt)	51 m
3. grotte n°2 des Sablons	(Tessancourt)	43 m
4. grotte de Clachalozé	(Gommecourt)	36 m

Renseignements :
Jean-Yves BIGOT.
Liste établie
d'après : Les grandes
cavités françaises
(Chabert, 1981).



Cavités de
+ de 30 m de
développement.

La rivière souterraine de la Grande fontaine, Champdeniers, Deux-Sèvres (cliché Bruno Derbord).



Deux-Sèvres

Dénivellation

1. trou Lallier	(Pamproux)	-18 m
2. fosse de Pé	(Fressines)	-17 m
3. gouffre du champ du Grand Chêne	(Fressines)	-15 m
4. gouffre d'Assais	(Aissais)	-15 m
5. gouffre du Chaillot	(Sompt)	-15 m
6. Grande source du Vivier	(Niort)	-15 m
7. Grande fontaine de Saint-Christophe	(Saint-Christophe-du-Roc)	+15 m
En attente :		
gouffre de la Roche du Pré Noir	(Aigonnay)	-14 m

Développement

1. Grande fontaine de Saint-Christophe	(Saint-Christophe-du-Roc)	4 770 m
2. Grande fontaine de Champdeniers	(Champdeniers)	1 200 m
3. riv. sout. de Bataillé	(Gournay)	600 m
4. fontaine de fond Creuse	(Sainte-Néomaye)	523 m
5. gouffre de la Gorchonnière	(Mougon)	272 m
6. grotte de Vouix	(Irais)	157 m
7. gouffre de la Rilière	(La Chapelle-Bâton)	150 m
8. gouffre de la Roche du Pré Noir	(Aigonnay)	85 m
9. gouffre du champ du Grand Chêne	(Fressines)	85 m env.
10. grotte de la carrière de Bel-Air	(Pamproux)	81 m
11. puits de la Croix Barret	(Sainte-Néomaye)	60 m
En attente :		
fontaine de la Roche-Ruffin	(Pamproux)	? m
gouffre du Pâtureau	(Mougon)	? m

Renseignements :
Jean-Yves BIGOT.
Liste établie d'après :
Sous les Deux-Sèvres,
CDS 79, 1979.



Cavités de
+ de 15 m de
dénivellation et
+ de 50 m de
développement.

Renseignements :
Joël RODET.



Cavités de + 15 m de développement.

Somme

Développement

1.	cavité n°5 du Bel Air	(Ault)	21,5 m
2.	cavité n°10 de Boulval	(Mers-les-Bains)	21 m
3.	cavité n° 7 du Fresnoi	(Mers-les-Bains)	18,5 m
4.	cavité n°6 de la Cavée	(Mers-les-Bains)	17 m
5.	cavité n°3 de Rompval	(Mers-les-Bains)	17 m
6.	cavité n°15 du Fresnoi	(Mers-les-Bains)	17 m
7.	cavité n°8 du Fresnoi	(Mers-les-Bains)	15,5 m
8.	cavité n°1 d'Ault	(Ault)	15 m

Renseignements :
Jean-Yves BIGOT.

Liste établie
d'après : Les grandes
cavités françaises
(Chabert, 1981).



Cavités de
+ de 50 m de
dénivellation et
+ de 500 m de
développement.

Tarn

Dénivellation

1.	aven de la Planasse	(Penne)	-136 m
2.	trou du Calel	(Sorèze)	-130 m
3.	aven Viala	(Saint-Amancet)	-108 m
4.	grotte-résurg. de Mounis	(?)	+90 m
5.	grotte de la Madeleine	(Penne)	-73 m
6.	igüe des Landes	(Milhars)	-70 m
7.	aven Joffre	(Penne)	-60 m
8.	igüe des Arandiés	(Penne)	-58 m
9.	grotte-aven du Castellas	(Dourgne)	-57 m
10.	igüe de Ferrières	(Penne)	-50 m

Développement

1.	trou du Calel	(Sorèze)	5 750 m	
2.	aven de la Planasse	(Penne)	3 387 m	
3.	grotte-résurg. de Mounis	(?)	1 600 m	env.
4.	grotte de la Madeleine	(Penne)	800 m	env.
5.	aven Viala	(Saint-Amancet)	720 m	
6.	réseau Imbert	(Marnaves)	590 m	
7.	résurgence de la Fendelle	(Sorèze)	583 m	
8.	exurgence de Cabéou	(Penne)	550 m	
9.	grotte-aven du Castellas	(Dourgne)	530 m	

Les marches du trou
du Calel, Sorèze, Tarn
(cliché René Bouyal).



Renseignements :
Michel et Rémy
SOULIER et CDS 82.



Cavités de
+ de 20 m de
dénivellation et
+ de 200 m de
développement.

Tarn-et-Garonne

Dénivellation

1.	aven Toura	(Saint-Antonin-Noble-Val)	-159 m
2.	igüe des Rameaux - g. de la Dame Blanche	(Saint-Antonin-Noble-Val)	-105 m
3.	igüe de Millefonds	(Verfeil)	-90 m
4.	source de Touriès	(Cazals)	-76 m
5.	grotte du Capucin	(Saint-Antonin-Noble-Val)	+60 m
6.	igüe de Poussou	(Caylus)	-55 m
7.	avens de Ric	(Saint-Antonin-Noble-Val)	-52,5 m
8.	igüe Julian	(Saint-Antonin-Noble-Val)	-50 m
9.	igüe de la Bouriasse	(Saint-Antonin-Noble-Val)	-35 m
10.	igüe de Roane	(Saint-Antonin-Noble-Val)	-35 m
11.	gourp de Féneyrols	(Féneyrols)	-31 m
12.	igüe de Ganiolo	(Puylaroque)	-25 m
13.	igüe de Naoudounas	(Cazals)	-25 m

Entrée de la grotte préhistorique des Mayrières, Bruniquel, Tarn-et-Garonne (cliché Francis Guichard).



Développement

1.	igüe des Rameaux - g. de la Dame Blanche	(Saint-Antonin-Noble-Val)	6 000 m	env.
2.	aven Toura	(Saint-Antonin-Noble-Val)	5 971 m	
3.	perte de Bénac	(Puylagarde)	2 150 m	
4.	source de Touriès	(Cazals)	1 500 m	
5.	gourp de Féneyrols	(Féneyrols)	1 400 m	env.
6.	perte de Lombard	(Puylagarde)	1 200 m	
7.	grotte du Capucin	(Saint-Antonin-Noble-Val)	1 100 m	
8.	perte de Regourd	(Saint-Projet)	1 010 m	
9.	perte de l'Igüe	(Saint-Projet)	990 m	
10.	grotte de Livron	(Caylus)	800 m	
11.	grotte des Barthasses	(Bruniquel)	700 m	
12.	perte de Bonnéfé	(Saint-Antonin-Noble-Val)	700 m	
13.	grotte de l'Ifernet	(Parisot)	700 m	
14.	grottes de Saint-Géry	(Loze)	700 m	m
		(+ dével. post siphons)		
15.	grotte des Mayrières inférieures	(Bruniquel)	670 m	
16.	grotte du Pech de la Téoulo	(Saint-Antonin-Noble-Val)	600 m	
17.	grotte des Vipères	(Saint-Antonin-Noble-Val)	600 m	
18.	grotte de Bruniquel	(Bruniquel)	500 m	
19.	grotte de Poulso Guerro	(Saint-Antonin-Noble-Val)	415 m	
20.	grotte de Bes de Quercy	(Saint-Antonin-Noble-Val)	400 m	
21.	grotte de la Gourgue	(Saint-Antonin-Noble-Val)	400 m	
22.	exurg. de la Mangrove	(Saint-Antonin-Noble-Val)	380 m	
23.	grotte des Mayrières supérieures	(Bruniquel)	360 m	
24.	perte de Loygue	(Puylagarde)	310 m	
25.	grotte du Bosc	(Saint-Antonin-Noble-Val)	210 m	
26.	grotte de Bernadou	(Cazals)	200 m	

Renseignements :
Philippe JUBAULT et
Jean-Pierre LUCOT.



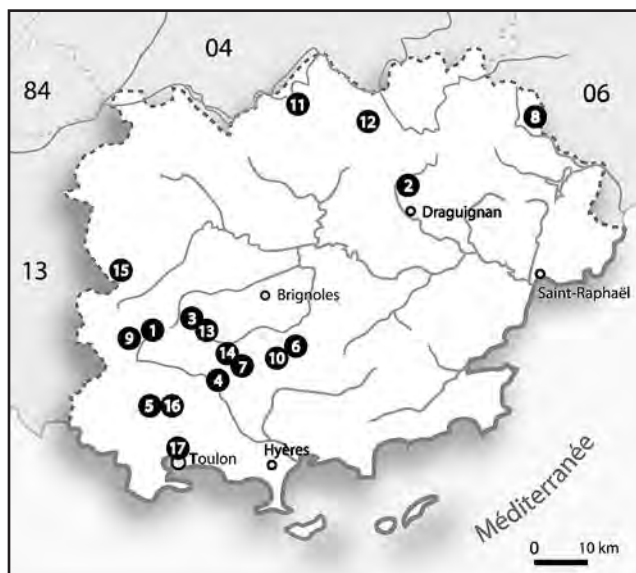
Cavités de
+ de 100 m de
dénivellation et
+ de 1 000 m de
développement.

Var

Dénivellation

1.	réseau de la Tête du Cade	(Le Beausset)	(-222/+203)	425 m
2.	aven Cyclopius	(Signes)		-369 m
3.	aven du Sarcophage	(Evenos)		-362 m
4.	aven du Caveau	(Solliès-Toucas)		-341 m
5.	gouffre du Petit Saint-Cassien	(Nans-les-Pins)		-321 m
6.	Gros aven de Canjuers	(Aiguines)		-285 m
7.	aven de la Citerne	(Aiguines)		-280 m
8.	aven du Cercueil	(Solliès-Toucas)		-238 m
9.	aven de la Solitude	(Signes)		-210 m
10.	trou du Vent qui Siffle	(Signes)		-200 m
11.	aven Acheron	(Signes)		-165 m
12.	ragas de Dardennes	(Le Revest-les-Eaux)	(-151/+7)	158 m
13.	grand aven du Jas de Laure	(Signes)		-157 m
14.	aven de l'Étrier	(Signes)		-152 m
15.	embut de la Plaine des Enfers	(Signes)		-152 m
16.	aven du Clos del Fayoun	(Aiguines)		-140 m
17.	abîme de Maramoye	(Le Beausset)		-140 m
18.	aven des Noyers	(Aiguines)		-137 m
19.	grand aven de la Nouguière	(Aiguines)		-137 m
20.	aven du Mouret	(Châteaudouble)	(-58/+73)	131 m

21. aven du Muguet	(Solliès-Toucas)	-127 m
22. ragage des Fenouils	(Solliès-Toucas)	-127 m
23. source de Saint-Antoine	(Toulon)	126 m (-112/+14)
24. gouffre de l'Écureuil	(Nans-les-Pins)	-126 m
25. abîmes du Clerge	(Le Revest-les-Eaux)	-125 m
26. aven du Lys Martagon	(Solliès-Toucas)	-123 m
27. aven de Mocrouis	(Aiguines)	-117 m
28. aven Raber	(Solliès-Toucas)	-117 m
29. aven des Ajoncs	(Evenos)	-117 m
30. aven Dandu	(Comps-sur-Artuby)	-117 m
31. aven du Mont Caume	(Evenos)	-116 m
32. gouffre du Loup	(Rougiers)	-115 m
33. grande foux de Nans	(Nans-les-Pins)	-114 m
34. trou Malleron	(Signes)	-112 m
35. aven Jean-Pierre Claustre	(Signes)	-112 m
36. aven du Palan	(Signes)	-107 m
37. aven du Trésor Secret	(Signes)	-105 m
38. aven Provençal	(Signes)	-102 m
39. aven de la Ripelle	(Le Revest-les-Eaux)	-102 m
40. karst de la galerie de Morières	(Solliès-Toucas)	-100 m
Cavité déclassée :		
trou du Diable	(Toulon)	-85 m



Quelques cavités de plus de 1 000 m de développement du département du Var :

1. gouffre du Petit Saint-Cassien ;
2. aven du Mouret ;
3. réseau Sabre ;
4. riv. sout. de Planesselve ;
5. réseau de la Tête du Cade ;
6. riv. sout. de Thèmes ;
7. baume de San Thomé ;
8. grotte des Canebières ;
9. grotte de Castelette ;
10. grotte des Mouisseaux ;
11. baume de l'Église ;
12. gros aven de Canjuers ;
13. baume Rouge ;
14. régai de Néoules ;
15. trou de la Gaule ;
16. abîme de Maramoye ;
17. baume de Dardennes.



Base du puits de l'Ours de l'abîme de Maramoye, Le Beausset, Var (cliché Jean-Yves Bigot).

Développement

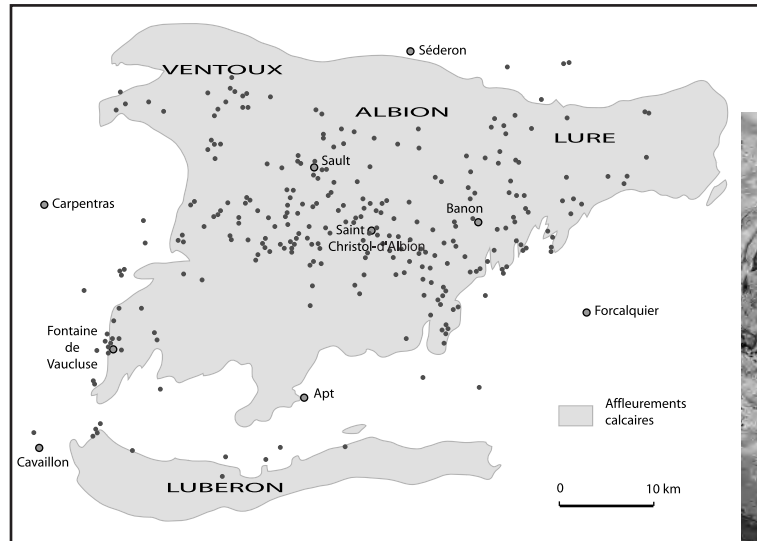
1. gouffre du Petit Saint-Cassien	(Nans-les-Pins)	9 325 m	
2. aven du Mouret	(Châteaudouble)	7 408 m	
3. réseau Sabre	(Mazaugues)	4 268 m	
4. réseau sout. de Planesselve	(Méounes-les-Montrieux)	4 100 m	env.
5. réseau de la Tête du Cade	(Le Beausset)	3 048 m	
6. riv. sout. de Thèmes	(Besse-sur-Issole)	2 350 m	env.
7. baume de San Thomé	(Néoules)	2 300 m	
8. grotte des Canebières	(Mons)	2 090 m	env.
9. grotte de Castelette	(Nans-les-Pins)	1 880 m	
10. grotte des Mouisseaux	(Besse-sur-Issole)	1 700 m	env.
11. baume de l'Église	(Baudinard)	1 650 m	
12. gros aven de Canjuers	(Aiguines)	1 650 m	
13. baume Rouge	(Mazaugues)	1 500 m	env.
14. régai de Néoules	(Néoules)	1 260 m	
15. trou de la Gaule	(Pourrières)	1 240 m	
16. abîme de Maramoye	(Le Beausset)	1 200 m	
17. baume de Dardennes	(Toulon)	1 050 m	

Renseignements :
Jean-Yves BIGOT,
avec le concours de
Christian BOUCHER,
Francis BELIN et
André LANGUILLE.



Cavités de
+ de 50 m de
dénivellation et
+ de 200 m de
développement.

Vaucluse



Répartition des cavités du plateau de Vaucluse et de la chaîne du Luberon.

Coupe de la grotte de Saint-Eucher,
Beaumont-de-Pertuis, Vaucluse
(cliché Jean-Yves Bigot).



Dénivellation

1.	aven Autran	(Saint-Christol)	-670 m	
2.	trou Souffleur	(Saint-Christol)	-610 m	
3.	aven de Jean Nouveau	(Sault)	-578 m	
4.	aven Joly	(Saint-Christol)	-465 m	
5.	fontaine de Vaucluse	(Fontaine-de-Vaucluse)	-329 m	
6.	aven Duclos	(Sault)	-306 m	
7.	aven des Papiers	(Sault)	-305 m	
8.	aven Cassan	(Lioux)	-248 m	
9.	aven de la Pourachière	(Villars)	-223 m	
10.	aven des Romanets	(Saint-Saturnin-d'Apt)	-204 m	
11.	aven de la Vipère	(Saint-Christol)	-157 m	
12.	aven des Romanes	(Saint-Saturnin-d'Apt)	-157 m	
13.	aven de la Rabasse	(Blauvac)	-142 m	
14.	trou du Vent	(Brantes)	-140 m	
15.	aven du Grand Guérin	(Monieux)	-117 m	
16.	aven d'Aurel	(Aurel)	-106 m	
17.	aven de Jean Laurent	(Monieux)	-106 m	
18.	aven des Teyssonnières	(Saint-Christol)	-96 m	
19.	grotte de Notre-Dame-des-Anges	(Malaucène)	-90 m	
20.	aven du Château	(Saint-Christol)	-90 m	
21.	Le Toupie	(Lioux)	-87 m	
22.	aven des Grayets	(Saint-Trinit)	-85 m	
23.	aven Borel	(Saint-Christol)	-80 m	
24.	aven de l'Oursin	(Brantes)	-80 m	
25.	aven de Marquisan	(Aurel)	-79 m	
26.	aven de la Servy	(Saint-Christol)	-65 m	
27.	aven de Redony	(Saint-Saturnin-d'Apt)	-60 m	
28.	aven du Grand Jas	(Sault)	-56 m	
29.	aven de l'Aze	(Saint-Christol)	-52 m	
30.	aven du Couturier	(Sault)	-50 m	
31.	aven de la Mésange Bleue	(Saint-Christol)	-50 m	
32.	aven de la Casette	(Saint-Saturnin-d'Apt)	-50 m	env.

Développement

1.	aven Autran	(Saint-Christol)	6 000 m	env.
2.	trou Souffleur	(Saint-Christol)	4 000 m	env.
3.	grotte de Saint-Eucher	(Beaumont-de-Pertuis)	1 500 m	env.
4.	aven de Jean Nouveau	(Sault)	1 300 m	
5.	grotte-exsurg. du Régalon	(Cheval-Blanc)	550 m	
6.	trou du Vent	(Brantes)	525 m	
7.	aven de Marquisan	(Aurel)	480 m	

8.	grotte de Notre-Dame-des-Anges	(Malaucène)	357 m	
9.	grotte de Thouzon	(Le Thor)	230 m	
10.	aven-grotte du Saint-Sépulcre	(Mirabeau)	200 m	
En attente :				
	aven des Papiers	(Sault)	500 m	env.
	fontaine de Vaucluse	(Fontaine-de-Vaucluse)	400 m	env.
	aven Duclos	(Sault)	300 m	env.
	aven de la Pourachière	(Villars)	300 m	env.
	aven des Romanets	(Saint-Saturnin-d'Apt)	300 m	env.
	aven de la Vipère	(Saint-Christol)	200 m	env.
	aven des Teyssonnières	(Saint-Christol)	200 m	env.
	aven de la Rabasse	(Blauvac)	200 m	env.
	aven des Roumanes	(Saint-Saturnin-d'Apt)	200 m	env.
	aven du Grand Guérin	(Monieux)	150 m	env.
	aven d'Aurel	(Aurel)	150 m	env.
	aven de la carrière Boudin	(Le Thor)	150 m	env.
	aven de Jean Laurent	(Monieux)	150 m	env.

Renseignements :
Jean-Yves BIGOT.
Liste établie
d'après Les grandes
cavités françaises
(Chabert, 1981).



Cavités de
+ de 5 m de
dénivellation et
+ de 20 m de
développement.

Vendée

Dénivellation

1.	trou du Diable	(Saint-Hilaire-de-Riez)	-8 m	
----	-----------------------	-------------------------	-------------	--

Développement

1.	grotte des Va-Nu-Pieds	(Ile-d'Yeu)	43 m	env.
2.	couloir de Meuils	(Ile-d'Yeu)	37 m	
3.	grotte des Soux	(Ile-d'Yeu)	35 m	
4.	grottes des Aplatis	(Ile-d'Yeu)	29 m	env.
5.	trou du Diable	(Saint-Hilaire-de-Riez)	28 m	
6.	grotte de l'anse de la Baillette	(Saint-Hilaire-de-Riez)	25,4 m	
7.	fosse à Charte	(Ile-d'Yeu)	25 m	env.
8.	trou à Lazare	(Ile-d'Yeu)	20 m	
En attente :				
	grotte près le trou du Diable	(Saint-Hilaire-de-Riez)	19 m	env.
	gouffres d'Enfer	(Ile-d'Yeu)	?	

Le gouffre des Basses
Plantes, Chauvigny,
Vienne (cliché Jean-Pierre
Rehspringer).



Vienne

Dénivellation

1.	gouffre du Charreau de Boussec	(Chauvigny)	-48 m	
2.	gouffre des Basses Plantes	(Chauvigny)	-33 m	
3.	grotte de la Guitière n°2	(Saint-Pierre-de-Maillé)	-28 m	
4.	gouffre des Baquinets	(Saint-Pierre-de-Maillé)	-26 m	
5.	gouffre du Tombereau	(La Chapelle-Moulière)	-24 m	
6.	gouffre du Petit-Soubis	(Dissais)	-24 m	
7.	gouffre du Puits de la Gare de Savigné	(Savigné)	-21 m	
8.	grotte de la Roche à Gué n°1	(Saint-Pierre-de-Maillé)	+20 m	
9.	trou Miky	(Angles-sur-l'Anglin)	-18 m	
10.	puits de la Bossée	(Saint-Pierre-de-Maillé)	-17 m	
11.	gouffre des Marsilly	(Saint-Pierre-de-Maillé)	-15 m	
12.	gouffre de la Chaudelière	(Fleuré)	-14 m	
13.	gouffre des Brousses	(Saint-Pierre-de-Maillé)	-13,5 m	
14.	grotte Micropus	(Saint-Pierre-de-Maillé)	-12 m	
15.	grotte du Roc Fondu n°3	(Saint-Pierre-de-Maillé)	-10 m	

Renseignements :
Michel MASSON
et CDS 86.



Cavités de
+ de 10 m de
dénivellation et
+ de 100 m de
développement.

16. puits de la Brousse	(Saint-Georges-lès-Baillargeaux)	-10 m
17. gouffre de la Pentiquerie	(Villemort)	-10 m
18. grotte de la Bussière	(Gouex) (-/+)	-10 m

Développement

1. riv. sout. de Gabouret	(Cloué)	1 055 m
2. système de Font-Serein	(Lussac-les-Châteaux)	680 m
3. grotte de la Roche de Pron	(Nouaillé-Maupertuis)	584 m
4. source de Fontoux	(Payré)	567 m
5. grotte de la Norée	(Biard)	550 m
6. grotte du château de Curzay	(Cloué)	320 m
7. puits de la Bossée	(Saint-Pierre-de-Maillé)	260 m
8. gouffre d'Artiges	(Chauvigny)	257 m
9. Palets de Gargantua	(Sain-Rémy-sur-Creuse)	256 m
10. riv. sout. du Petit Monde	(Liglet)	230 m
11. source de la Roche aux Fées	(Marnay)	230 m
12. grotte de la Guignoterie n°6	(Saint-Pierre-de-Maillé)	170 m
13. grotte de Remerle	(Angles-sur-l'Anglin)	166 m
14. cave de Boisdichon	(Angles-sur-l'Anglin)	156 m
15. grotte de la Bertandinière	(Smarves)	146 m
16. grotte du Chaffaud n°3	(Savigné)	125 m
17. grotte de Rochevieille	(Champagné-Saint-Hilaire)	123 m
18. grotte de la Font-Chaperon	(Gouex)	115 m
19. grotte de la Sauvagerie Est	(Biard)	110 m
20. puits de la Brousse	(Saint-Georges-lès-Baillargeaux)	110 m
21. grotte du Moulin des Roches	(Savigné)	110 m
22. grotte du Prince Noir	(Nouaillé-Maupertuis)	109 m
23. grotte de la Grande Roche de l'Abbaye	(Couhé)	109 m
24. grotte de l'Ermitage	(Biard)	103 m
25. puits de la Gare de Savigné	(Savigné)	100 m
26. Grand'Goule	(Marnay)	100 m

Renseignements :
Claude MOURET.



Cavités de + de 5 m
de développement.

Haute-Vienne

Développement

1. grotte de la Roche Fada	(Compreignac)	24 m
2. grotte du Moulin de Lage	(Saint-Léger-la-Montagne)	15 m
3. cro de Jovi	(Château-Chervix)	8 m

Progression dans la grotte
aux Mille Diaclases,
Bazoilles-sur-Meuse, Vosges
(cliché Éric Péry).



Renseignements :
Éric PÉRY.



Cavités de
+ de 20 m de
dénivellation et
+ de 100 m de
développement.

Vosges

Dénivellation

1. gouffre du Veau	(Trampot)	-35 m	
2. gouffre de la Pelle	(Trampot)	-33 m	
3. gouffre du Tarzan	(Circourt-sur-Mouzon)	-23 m	
4. trou du Fond de la Souche	(Harmonville)	-23 m	env.
5. gouffre de la Grande Fontaine (P 17)	(Trampot)	-20 m	
6. gouffre Hadès	(Trampot)	-20 m	env.

Développement

1.	perte de Debain	(Sans-Vallois)	3 200 m	env.
2.	trou du Fond de la Souche	(Harmonville)	2 500 m	env.
3.	grotte aux Mille Diaclases	(Bazoilles-sur-Meuse)	1 812 m	
4.	gouffre Hadès	(Trampot)	1 379 m	
5.	résurgence de Bénafosse	(Domèvre-sur-Durbion)	290 m	env.
6.	perte de la Musaraigne	(Morville)	130 m	
7.	gouffre du Tarzan	(Circourt-sur-Mouzon)	104 m	

Derniers préparatifs avant la visite de la grotte des Fées, Arcy-sur-Cure, Yonne (cliché Francis Guichard).



Renseignements :
Bruno BOUCHARD.



Cavités de
+ de 20 m de
dénivellation et
+ de 200 m de
développement.

Yonne

Dénivellation

1.	gouffre de Villepot	(Courson-les-Carières)	-84 m
2.	fosse Dionne	(Tonnerre)	-70 m
3.	gouffre de la Côte Sainte-Marie	(Massangis)	-58 m
4.	source du Moulin Blanc	(Saint-Martin-sur-Ouanne)	-55 m
5.	abîme d'Hervau	(Sainte-Colombe-près-l'Isle)	-30 m
6.	gouffre de Champ Retard	(Courtarnoux)	-30 m
7.	gouffre de la Mardette	(Saint-Moré)	-27 m
8.	puits Bouillant	(Saint-Aubin-Châteauneuf)	-25,6 m
9.	gouffre de la Mardelle	(Saint-Moré)	-25 m
10.	abîme de Verre	(Guillon)	-25 m
11.	grotte de Nermont	(Saint-Moré)	+22 m
12.	grotte de Vau Brou	(Beines)	-22 m
13.	fosse Boulasse	(Vermenton)	-21 m

Développement

1.	réseau des Fées - Moulinot	(Arcy-sur-Cure)	2 820 m	env.
2.	puits Bouillant	(Saint-Aubin-Châteauneuf)	2 025 m	
3.	Grande Grotte	(Arcy-sur-Cure)	1 252 m	
4.	riv. sout. de Côte Noire	(Bierry-les-Belles-Fontaines)	1 050 m	
5.	grotte du Mont Friloux	(Bierry-les-Belles-Fontaines)	1 010 m	
6.	Les Goulettes	(Arcy-sur-Cure)	660 m	env.
7.	fosse Dionne	(Tonnerre)	370 m	
8.	riv. sout. des Usages	(Villiers-Saint-Benoît)	370 m	
9.	grotte de Barbe Bleue	(Arcy-sur-Cure)	346 m	
10.	puits Morissat	(Sormery)	215 m	
11.	L'Entonnoir	(Saint-Moré)	205 m	

Renseignements :
Jean-Yves BIGOT.
Liste établie d'après :
Les grandes cavités
françaises (Chabert,
1981) et Spelunca,
n°31, 1988.



Cavités de + de 5 m
de dénivellation
et + de 50 m de
développement.

Territoire de Belfort

Dénivellation

- | | | | |
|---|-------------|--------------|-------------|
| 1. grotte de la Glacière | (Cravanche) | -20 m | env. |
| 2. ruis. sout. de la Combe du Trou | (Urcerey) | -9 m | |
| 3. creux de Malefosse | (Beaucourt) | -8 m | |

Développement

- | | | | |
|---|-------------------------|--------------|-------------|
| 1. source de la Batte | (Saint-Dizier-l'Evêque) | 790 m | |
| 2. grotte de Cravanche | (Cravanche) | 600 m | |
| 3. grotte de Sevenans | (Sevenans) | 200 m | env. |
| 4. ruis. sout. de la Combe du Trou | (Urcerey) | 100 m | |
| 5. grotte de la Glacière | (Cravanche) | 100 m | env. |
| 6. creux de Malefosse | (Beaucourt) | 75 m | env. |

Renseignements :
Jean-Yves BIGOT.



Cavités de
+ de 20 m de
développement.

Essonne

Développement

- | | | |
|-------------------------------|------------------------|--------------|
| 1. grotte aux Tissons | (Milly-la-Forêt) | 186 m |
| 2. grotte de la Souris | (Milly-la-Forêt) | 125 m |
| 3. grotte de l'Est | (Milly-la-Forêt) | 99 m |
| 4. grotte de l'Hôpital | (Abbéville-la-Rivière) | 48 m |
| 5. grotte Secrète | (Milly-la-Forêt) | 28 m |
| 6. grotte des Bruyères | (Milly-la-Forêt) | 27 m |

*Sous les platiers de Coquibu
dans la grotte aux Tissons,
Milly-la-Forêt, Essonne
(cliché Jean-Yves Bigot).*



Renseignements :
Jean-Yves BIGOT.
Liste établie d'après :
Les grandes cavités
françaises 10 ans
après (Bigot &
Chabert, Spelunca,
n°47, 1992).



Cavités de
+ de 10 m de
développement.

Hauts-de-Seine

Développement

- | | | |
|--|----------|-------------|
| 1. réseau n°1 du secteur Arnaudet | (Meudon) | 50 m |
| 2. réseau n°2 du secteur Arnaudet | (Meudon) | 40 m |

En attente :

- | | | | |
|---|----------|-------------|-------------|
| réseau sud-ouest du secteur Arnaudet | (Meudon) | 15 m | env. |
|---|----------|-------------|-------------|

Renseignements :
Jean-Yves BIGOT.
Liste établie
d'après Les grandes
cavités françaises
(Chabert, 1981).



Cavités de
+ de 50 m de
développement.

Seine-Saint-Denis

Développement

- | | | | |
|--|----------------|--------------|-------------|
| 1. grotte de Vaujours | (Vaujours) | 500 m | env. |
| 2. grotte de la carrière de gypse (1^{ère} masse) | (Livry-Gargan) | 50 m | env. |



Val-de-Marne

Aucune cavité naturelle recensée.

*Rivière souterraine
du Vieux-Mouthier,
Villiers-Adam, Val-d'Oise
(cliché Jean-Yves Bigot).*



Renseignements :
Jean-Yves BIGOT.



Cavités de
+ de 15 m de
dénivellation et
+ de 50 m de
développement

Val-d'Oise


Dénivellation

1. trou du Diable	(Valmondois)	-30 m
2. gouffre du Rouge-Gorge	(Magny-en-Vexin)	-29 m
3. gouffre des Araignées	(Haute-Isle)	-19 m
4. gouffre des Serpentins	(Mériel)	-16 m
5. grotte des Maquisards	(Vétheuil)	-15,5 m

Développement

1. réseau Denis-Paris	(Béthemont-la-Forêt)	2 950 m	env.
2. trou du Diable	(Valmondois)	260 m	
3. gouffre des Araignées	(Haute-Isle)	232 m	
4. grotte du Moulin d'Orgemont	(Argenteuil)	200 m	env.
5. gouffre du Rouge-Gorge	(Magny-en-Vexin)	195 m	env.
6. grotte du Marteau	(Haute-Isle)	66 m	
7. riv. sout. du Vieux-Mouthier	(Villiers-Adam)	60 m	env.
8. gouffre des Serpentins	(Mériel)	54 m	

*Désobstruction d'un puisard
de la carrière souterraine
de Mériel, Val-d'Oise
(cliché Jean-Yves Bigot).*



Renseignements :
Jean-Yves BIGOT.
Liste établie
d'après l'Atlas des
cavités non calcaires
du Monde et
Spelunca n°14,
1984.



Cavités de
+ de 30 m de
dénivellation et
+ de 25 m de
développement.

Guadeloupe

Dénivellation

1. cratère Sud	(Basse-Terre)	-160 m
2. gouffre Tarissan	(Basse-Terre)	-120 m
3. Grand Trou à Diable	(Saint-Louis)	-86 m
4. gouffre Breislak	(Basse-Terre)	-80 m
5. éboulement Faugas	(Basse-Terre)	-40 m
6. Petit Trou à Diable	(Grand-Bourg)	-37 m
7. salle Jules Verne	(Basse-Terre)	-35 m
8. gouffre 56, ou cratère de 1956	(Basse-Terre)	-35 m

Développement

1. Grand Trou à Diable	(Saint-Louis)	448 m	
2. grotte de Courcelles	(Saint-François)	352 m	
3. grotte Caraïbes de la Grande Vigie	(Anse-Bertrand)	150 m	env.
4. gouffre Tarissan	(Basse-Terre)	120 m	env.
5. salle Jules Verne	(Basse-Terre)	100 m	env.
6. voûte à Quinquins	(Capesterre-de-Marie-Galante)	50 m	
7. grotte de Rousseau	(Morne-à-l'Eau)	25 m	

Entrée de la grotte de Man Coco
(= Madame Coco), cavité marine de
la côte atlantique de Grande-Terre,
Anse-Bertrand, Guadeloupe
(cliché Philippe Audra).



Renseignements :
Jean-Yves BIGOT.
Liste établie d'après
l'Atlas des cavités non
calcaires du Monde &
Spelunca, n°4, 1978.



Cavités de
+ de 100 m de
développement.

Martinique

Développement

1. grotte de l'îlet Hardy	(?)	180 m
2. grande fente de l'Anse Noire	(?)	155 m
En attente :		
trou aux Chauves-souris	(Le Marin)	?

Renseignements :
Jean-Yves BIGOT.
Liste établie
d'après l'Echo des
profondeurs de
Spelunca n°69,
1998, pp. 11-12.



Cavités de
+ de 5 m de
dénivellation et
+ de 40 m de
développement.

Guyane

Dénivellation

1. grotte n°1 de la Scierie	(Kaw-Régina)	(-23/+2,5)	25,5 m
2. grotte des Félines	(Kaw-Régina)	(-4,5/+3)	7,5 m
3. grotte n°4 de la Scierie	(Kaw-Régina)		-7 m

Développement

1. grotte n°1 de la Scierie	(Kaw-Régina)	329 m
2. grotte n°4 de la Scierie	(Kaw-Régina)	112 m
3. grotte des Félines	(Kaw-Régina)	104 m
4. grotte n°2 de la Scierie	(Kaw-Régina)	61 m
5. grotte n°3 de la Scierie	(Kaw-Régina)	42 m

Renseignements :
Philippe AUDRA.



Cavités de
+ de 40 m de
dénivellation et
+ de 100 m de
développement.

Réunion

Dénivellation

1.	cratère Commerson	(Saint-Joseph)		-256 m	
2.	La Soufrière	(Sainte-Rose)		-185 m	
3.	caverne du Brûlé de Citron-Galet	(Saint-Philippe)	(-45/+49)	94 m	
4.	trou de la Plaine-des-Palmistes	(La Plaine-des-Palmistes)	(-16/+37)	53 m	
5.	trou du sentier de Piton Textor	(Le Tampon)	(-45/+3)	48 m	
6.	caverne de la ravine Saint-François	(La Plaine-des-Palmistes)		-47 m	
7.	trou de l'Eau	(Saint-Paul)	(-33/+12)	45 m	
En attente :					
	trou de Cissia	(Saint-Joseph)		-50 m	env.


Développement

1.	caverne Bateau	(Le Tampon)		1 910 m	
2.	trou de la Plaine-des-Palmistes	(La Plaine-des-Palmistes)		947 m	
3.	caverne des Fées	(La Plaine-des-Palmistes)		820 m	
4.	caverne du Brûlé de Citron-Galet	(Saint-Philippe)		680 m	
5.	grotte des Salanganes	(Saint-Paul)		550 m	env.
6.	caverne de Bernica	(Saint-Paul)		369 m	
7.	trou de l'Eau	(Saint-Paul)		350 m	
8.	caverne du Pylône	(Le Tampon)		240 m	
9.	caverne de la ravine Fleurimont	(Saint-Paul)		230 m	
10.	trou du sentier de Piton Textor	(Le Tampon)		175 m	
11.	caverne de la ravine Saint-François	(La Plaine-des-Palmistes)		165 m	
12.	caverne des Quatres Voies	(Saint-Paul)		136 m	
En attente :					
	caverne de la rivière des Remparts	(Saint-Joseph ?)		1 000 m	env.
	caverne nord du chemin Bruniquel	(Saint-Paul)		500 m	env.
	caverne du Nez de Bœuf	(Le Tampon)		400 m	env.
	grotte du Guano	(?)		200 m	env.
	caverne du Vieux Fusil	(Saint-Paul)		130 m	env.
	caverne sud du chemin Bruniquel	(Saint-Paul)		100 m	env.
	caverne de Plateau Goyage	(Saint-Joseph)		100 m	env.

Tube de lave de la caverne
Bateau, Le Tampon,
île de la Réunion
(cliché Philippe Audra).



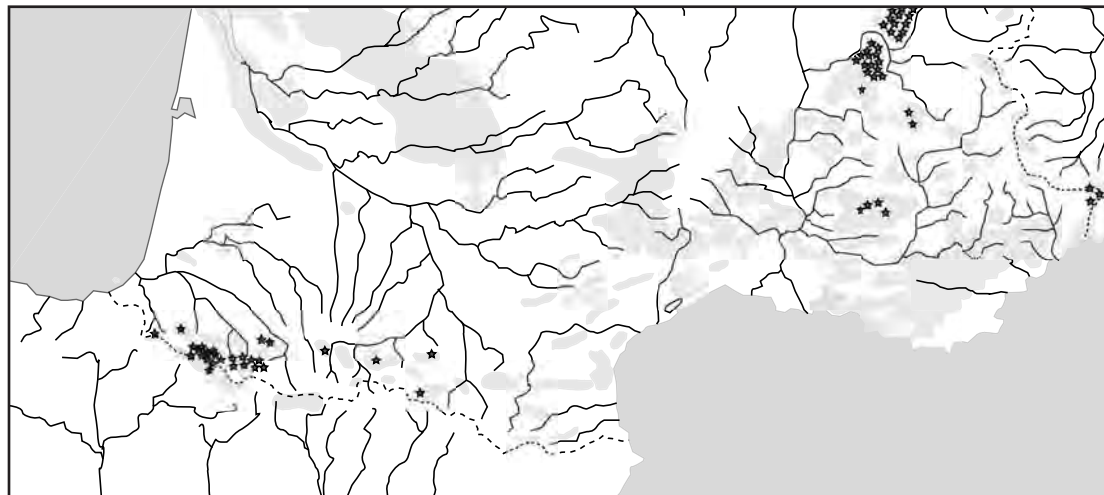
Renseignements :
Philippe DROUIN.



Les cavités de + de 500 m de dénivellation

NOMS DES CAVITÉS	Communes	Détails	Déniv.
1. gouffre Mirolida	Samoëns (74)		-1 610 m
2. gouffre Jean Bernard	Samoëns (74)		-1 602 m
3. gouffre de la Pierre Saint Martin	Arette / Sainte-Engrâce (64) Isaba (Espagne)		-1 342 m
4. réseau Berger - Fromagère	Engins / Noyarey (38)		-1 271 m
5. gouffre de Soudet	Arette / Sainte-Engrâce (64)		-1 170 m
6. tanne des Pra d'Zeures (TO 75)	Thônes (74)		-1 148 m
7. gouffre des Partages	Arette (64)		-1 097 m
8. réseau des Aiguilles	Agnières-en-Dévoluy (05)	(-958 ; +22)	980 m
9. réseau Félix Trombe - Henne morte	Herran / Arbas (31)		-975 m
10. gouffre du Cambou de Liard	Accous (64)		-926 m
11. gouffre Touya de Liet	Accous (64)		-894 m
12. Arresteliako ziloa	Sainte-Engrâce (64)		-835 m
13. tanne aux Cochons - Tanne Froide	Aillon-le-Jeune (73)		-823 m
14. réseau Tasques - Krakoukas	Accous (64)		-822 m
15. grotte des Eaux chaudes	Laruns (64)		+810 m
16. gouffre Lonné-Peyret	Arette / Sainte-Engrâce (64)		-807 m
17. puts dets Tachous (TP 19)	Saint-Pé-de-Bigorre (65)		-804 m
18. réseau Ded (Kriska)	Saint-Pierre-de-Chartreuse (38)		-780 m
19. réseau de la Tête des Verds	Magland (74)		-768 m
20. gouffre de la Mènère (TP 30)	Saint-Pé-de-Bigorre (65)		-765 m
21. réseau de Paloumé (Coume Ferrat)	Balaguères (09)		-750 m
22. gouffre du Couey Lotge	Arette / Osse-en-Aspe (64)		-733 m
23. le Hachoir à Viande - les Cinq Scialets	Corrençon-en-Vercors (38)		-733 m
24. gouffre des Bourrugues (B 3)	Arette / Osse-en-Aspe (64)		-728 m
25. gouffre des Trois Dents - Quèbe de Cotche	Eaux-Bonnes (64)		-726 m
26. gouffre Georges	Le Port (09)		-724 m
27. réseau de Bovinant (Francis)	Saint-Pierre-d'Entremont (38)		-723 m
28. scialet des Nuits blanches	Corrençon-en-Vercors (38)		-722 m
29. scialets des Brumes matinales, du Blizzard, du Silence et du Pré de l'Achard (réseau médian du Clot d'Aspres)	Villard-de-Lans (38)		-715 m
30. grotte d'Arphidia	Sainte-Engrâce (64)	(-563 ; +149)	712 m
31. gouffre de la Consolation	Accous (64)		-711 m
32. scialets de la Nympe et de la Bourrasque grottes de l'Oréade et des Deux Sœurs (réseau supérieur du Clot d'Aspres)	Villard-de-Lans (38)	(-633 ; +74)	707 m
33. creux de la Benoîte - Campagnols Goliath	Arith (73)		-705 m
34. antre des Damnés	Corrençon-en-Vercors (38)	(-700 ; +4)	704 m
35. gouffre des Morts vivants	Samoëns (74)		-700 m
36. grotte de la Diau	Dingy-Saint-Clair / Thorens-Glières (74)		-700 m
37. gouffre Romy (DS 49)	Osse-en-Aspe (64)		-696 m

Situation des cavités
de plus de 500 m
de dénivellation dans
la France du Sud.




NOMS DES CAVITÉS	Communes	Détails	Déniv.
38. grotte de Gournier	Choranche (38)		+680 m
39. gouffre de Génieux	Saint-Pierre-de-Chartreuse (38)		-675 m
40. système de la Dent de Crolles	Saint-Pierre-de-Chartreuse / Saint-Pancrasse (38)		-673 m
41. Trou qui Souffle	Méaudre (38)		-670 m
42. aven Autran	Saint-Christol (84)		-670 m
43. aven du Caladaire	Montsalier (04)		-667 m
44. réseau de la Pointe de Sans Bet	Sixt (74)		-656 m
45. Les Cinq scialets - Hachoir à viande	Corrençon-en-Vercors (38)		-655 m
46. réseau de l'Alpe	Saint-Vincent-de-Mercuze / Sainte-Marie-du-Mont / Chapareillan (38) / Saint-Pierre-d'Entremont (73)		-655 m
47. Satorrako ziloua (GA 451)	Aussurucq (64)		-629 m
48. trou Souffleur	Saint-Christol (84)		-610 m
49. gouffre A3	Samoëns (74)		-600 m
50. Behiako lezia (M 1)	Saint-Michel (64)		-596 m
51. tannes des Biolles, des Squelettes et des Crolleurs	Aillon-le-Vieux / Thoiry (73)		-591 m
52. scialet de la Combe de Fer	Corrençon-en-Vercors (38)		-583 m
53. scialet du Clos de la Fure	Corrençon-en-Vercors (38)		-580 m
54. aven de l'Ail	La Brigue (06)		-580 m
55. aven de Jean-Nouveau	Sault (84)		-578 m
56. réseau de la Combe des Foges	Samoëns (74)		-577 m
57. gouffre du Rocher de Louctores (LC 1)	Eaux-Bonnes (64)		-575 m
58. système du Granier	Chapareillan (38) / Entremont-le-Vieux (73)		-564 m
59. tanne à Chaw	Bernex (74)		-560 m
60. scialet du Tonnerre	Lans-en-Vercors (38)		-560 m
61. gouffre du Loup-Garou	Saint-Joseph-de-Rivière (38)		-556 m
62. Chipi Josetteko Leze Handia	Sainte-Engrâce (64)		-553 m
63. gouffre des Isards	Eaux-Bonnes (64)		-550 m
64. grotte de la Luire	Saint-Agnan-en-Vercors (26)	(-451 ; +96)	547 m
65. scialet Moussu	Corrençon-en-Vercors (38)		-536 m
66. gouffre Marco Polo	Saint-Christophe-sur-Guiers (38)		-530 m
67. gouffre de la Rasse	Farges (01)		-530 m
68. grotte de Ley	Eaux-Bonnes (64)	(-67 ; +454)	521 m
69. grotte inférieure de Bury	Izeron (38)		-520 m
70. gouffre des Aures	Saint-Pierre-de-Chartreuse (38)		-520 m
71. gouffre de Coume Bère	Hèches (65)		-512 m
72. chourum de la Combe des Buissons	Agnières-en-Dévoluy (05)		-511 m
73. creux de la Litorne - grotte de Prér rouge	Arith (73)		-508 m
74. réseau du Pinet	Sainte-Marie-du-Mont / Chapareillan (38) Entremont-le-Vieux (73)	(-485 ; +22)	507 m
75. gouffre de Mauvernay	Saint-Pierre-de-Chartreuse (38)		-507 m
76. gouffre d'Aphanicé (AP 1A)	Mendive (64)		-504 m
77. gouffre de Sanson	La Brigue (06)		-501 m
78. gouffre Pentothal	La Brigue (06)		-500 m
79. gouffre des Isards	Eaux-Bonnes (64)		-500 m

Rivière de la Pierre Saint Martin, Pyrénées-Atlantiques
(cliché Jean-Luc Naudin).



Renseignements :
Philippe DROUIN.



Les cavités de + de 10 000 m de développement

NOMS DES CAVITÉS	Communes	Déniv.
1. réseau Félix Trombe - Henne morte	Herran / Arbas (31)	101 000 m
2. réseau de l'Alpe	Chapareillan Saint-Pierre-d'Entremont (38 / 73)	60 247 m
3. Arresteliako ziloa	Sainte-Engrâce (64)	56 100 m
4. gouffre de la Pierre Saint Martin	Arette / Sainte-Engrâce (64) Isaba (Espagne)	52 497 m
5. système du Granier	Chapareillan (38) / Entremont-le-Vieux (73)	51 672 m
6. réseau de la Dent de Crolles	Saint-Pierre-de-Chartreuse (38)	50 101 m
7. trou qui souffle	Méaudre (38)	42 900 m
8. grotte de Saint-Marcel	Bidon (07)	38 000 m
9. grotte de la Luire	Saint-Agnan-en-Vercors (26)	37 563 m
10. gouffre de Padirac - résurgence de la Finou	Padirac / Montvalent (46)	37 000 m
11. réseau du Verneau	Nans-sous-Sainte-Anne / Déservillers (25)	33 300 m
12. système de la Diau	Dingy-Saint-Clair / Thorens-Glières (74)	33 000 m
13. gouffre Berger	Engins (38)	31 790 m
14. creux de la Litorne - grotte de Prérugue	Arith (73)	31 292 m
15. grottes de Coufin - Chevaline	Choranche (38)	29 839 m
16. trou du Garde - creux de la Cavale	Les Déserts (73)	29 315 m
17. réseau Soucy - Combe aux Prêtres - Nonceuil	(réseau de Francheville) Francheville (21)	28 000 m
18. gouffre Lonné-Peyret	Arette (64)	24 341 m
19. gouffre des Partages	Arette (64)	23 920 m
20. réseau de Bunant	Aviernoz / Dingy-Saint-Clair / Thorens-Glières (74)	23 435 m
21. système de Foussoubie	Vagnas / Salavas (07)	23 266 m
22. tannes des Biolles, des Squelettes et des Crolleurs	Aillon-le-Vieux / Thoiry (73)	22 781 m
23. grotte d'Arphidia	Sainte-Engrâce (64)	22 575 m
24. gouffre Nébélé (CA 270)	Aussurucq (64)	22 230 m
25. réseau André Lachambre	Ria-Sirach / Urbanya / Corneilla-de-Conflent (66)	21 040 m
26. gouffre Jean-Bernard	Samoëns (74)	20 700 m
27. grotte de Neuvon	Plombières-lès-Dijon (21)	20 400 m
28. grotte de Gournier	Choranche (38)	18 000 m
29. scialets de la Nympe et de la Bourrasque grottes de l'Oréade et des Deux Sœurs (réseau supérieur du Clot d'Aspres)	Villard-de-Lans (38)	17 865 m
30. tanne aux Cochons - tanne Froide	Aillon-le-Jeune (73)	17 694 m
31. réseau Fanges - Paradet	Caudiès-de-Fenouillèdes (66)	17 007 m
32. aven de la Leicasse	Saint-Maurice-Navacelles (34)	16 530 m



Intersection de galeries
dans la grotte de Saint-
Marcel, Bidon, Ardèche
(cliché Jean-Yves Bigot).

NOMS DES CAVITÉS	Communes	Déniv.
33. réseau de la Couze	Noailles / Chasteaux (19)	16 426 m
34. Lo Gagnas	Cabrespine (11)	16 058 m
35. igues de Goudou - Lacarrière	Labastide-Murat / Montfaucon (46)	16 000 m
36. trou des Flammes - grotte du Guiers vif gouffre Tasurinchi (réseau de Malissard)	Saint-Pierre-d'Entremont (38 / 73)	15 723 m
37. borne aux Cassots	Nevy-sur-Seille (39)	15 500 m
38. grotte de la Cigalère	Sentein (09)	15 000 m
39. système Sauvas - Cocalière	Saint-André-de-Cruzières / Saint-Paul-le-Jeune (07)	14 500 m
40. aven du Sotch de la Tride	Veyreau (12)	14 259 m
41. rivière souterraine des Vitarelles	Gramat (46)	14 200 m
42. scialets des Brumes matinales, du Blizzard, du Silence et du Pré de l'Achard (réseau médian du Clot d'Aspres)	Corrençon-en-Vercors (38)	13 469 m
43. aven de la Combe Rajeau	Saint-Laurent-sous-Coiron (07)	13 000 m
44. trou qui fume	La Rochette (16)	13 000 m
45. creux de la Benoîte - Campagnols - Goliath	Arith (73)	12 625 m
46. perte de Massar	Martiel (12)	12 500 m
47. système Lot du Bois - Pissieu	Lescheraines (73)	12 400 m
48. tanne des Pra d'Zeures (TO 75)	Serraval (74)	12 000 m
49. igüe de Lavayssière	Beauregard (46)	12 000 m
50. gouffre Mirolda	Samoëns (74)	12 000 m
51. grotte de Fontrabiouse	Fontrabiouse (66)	12 000 m
52. Behiako leizia (M 1)	Saint-Michel (64)	11 500 m
53. résurgence du Rupt-du-Puits	Beurey-sur-Saulx (55)	11 412 m
54. aven de Rogues	Rogues (30)	11 000 m
55. grotte du TM 71	Fontanès-de-Sault (11)	11 000 m
56. grotte des Eaux chaudes	Laruns (64)	11 000 m
57. réseau Auges - cuvée des Ours	Chapareillan (38)	10 875 m
58. trou du Vent	Bouzic (24)	10 800 m
59. gouffre de Pourpevelle	Soye (25)	10 755 m
60. grotte de Bramabiau	Saint-Sauveur-des-Pourcils (30)	10 712 m
61. creux de la Benoîte - Campagnols	Arith (73)	10 702 m
62. gouffre de Soudet	Arette (64)	10 340 m
63. grotte de Trabuc	Mialet (30)	10 190 m
64. réseau du Grand Antoine	Frontenac / Rauzan / Sallebruneau (33)	10 000 m
65. réseau de Paloumé (Coume Ferrat)	Balaguères (09)	10 000 m
66. grotte d'En Gerner	Villefranche-de-Conflent (66)	10 000 m
67. réseau de Fuilla - Canalettes	Fuilla (66)	10 000 m

Sortie de la rivière
souterraine de Bramabiau,
Saint-Sauveur-des-Pourcils,
Gard (cliché Thierry Le Roux).



Renseignements :
Jean-Yves BIGOT &
Jean-Pierre CASSOU.



Les grandes salles

Si la liste des grands puits est relativement facile à établir, celle des grandes salles ne l'est pas du tout, et ce pour au moins deux raisons : d'abord les critères comparatifs sont multiples (longueur, largeur, surface, volume), ensuite il faut disposer de topographies précises qui exigent souvent un relevé spécifique très soigneux (sections).

D'emblée, et sans chauvinisme exacerbé, nous n'avons choisi qu'un seul critère : la surface des salles. En effet, sous nos latitudes, retenir la notion de volume, qui correspond au concept de "grand" (*Karstologia*, Chabert, 1988, n° 11-12, p.5), reviendrait à faire disparaître les salles françaises des listes mondiales, les grands volumes souterrains

étant plutôt l'apanage des contrées tropicales. Avec un volume de 4,1 millions de mètres cubes (Mm^3), la salle de la Verna ne peut même plus figurer parmi les 10 plus grands volumes mondiaux puisqu'un minimum de 5 Mm^3 est requis (*Atlas des grandes cavités Mondiales*, Chabert & Courbon, 1986). Cependant, il nous a paru judicieux d'exploiter les compétences de Jean-Pierre Cassou, concepteur du

logiciel *Hadès-2000*, qui s'est livré à des calculs de superficies effectués en aire horizontale projetée par une méthode aux coordonnées.

Grâce à l'utilitaire *HaDIGIMAP*, nous avons calculé les surfaces d'un grand nombre de salles françaises ; dans la pratique nous nous sommes fixé la limite ambitieuse de 1 000 m^2 de surface minimale. A titre d'exemple, la salle de la Conciergerie du Trou qui Souffle fait 915 m^2 (non retenue) alors que la salle du Lac de la grotte aménagée de Coufin couvre 2350 m^2 (retenue).

Le critère de sélection pour la définition d'une "salle" a été le critère cardinal, rapport longueur / largeur qui ne devrait pas dépasser 8.

Si vous vous êtes senti petit dans une grande salle souterraine et si vous avez été pris d'une pulsion sauvage,

à l'instar de Norbert Casteret poussant son cri dans la grotte de Montespan, vous pouvez maintenant vérifier si votre salle figure dans la liste des grandes salles françaises.

Calcul de la surface d'une salle (grotte de Sakany, Quié, Ariège) avec le logiciel *Hadigimap* conçu par Jean-Pierre Cassou.



Les autres chiffres ou les topographies sont

The largest underground chamber s

Making out a list of large vertical pits is comparatively easy. The work is much more difficult for large underground chambers where you need various measures (length, width, surface, volume). Accurate surveys are required including local cross sections. For France, we have chosen one single criterion : surface area. If we only take into account the volume, which corresponds to the notion of "big" caves, all French cave chambers would disappear from a world's list (see Chabert, *Karstologia*, 1988, 11-12, p.5). With its 4.1 Mm^3 , the Salle de la

Verna (Pierre Saint-Martin) does not even appear among the largest world volumes when a 5 Mm^3 minimum is required (Chabert & Courbon, *Atlas of the Great Caves of the World*, Cave Books, St Louis, 1989). With Jean-Pierre Cassou's help, who designed the *Hadès-2000* cave topography software, using the *HaDIGIMAP* tool, we have made surface computations projected on horizontal area. Thus we have been able to calculate the surface area of many French cave chambers, setting an ambitious minimal limit of 1,000 m^2 . For example,

in the Trou Qui Souffle, the Salle de la Conciergerie, with its 915 m^2 , has been eliminated, but in the same region (Vercors), the Lake Room of the Grotte de Coufin (a tourist cave known as Grotte de Choranche) appears in the list with its 2,350 m^2 . The morphological criterion to define a "chamber" has been that the length / width ratio should not exceed 8.

Other data or surveys come from D. André, C. Bès, C. Chabert, M. Douat, E. Elguero, E. Gilli, G. Perrier et S. Nurit.

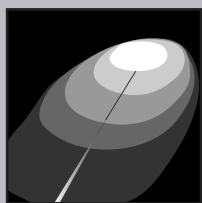
Le gouffre de Réveillon,
Alvignac, Lot
(cliché Thierry Le Roux).



Classement selon les surfaces

NOMS DES CAVITÉS		Dép.	Surfaces méthode Cassou	Péri- mètres Cassou	Surfaces autres méthodes	Long. x larg.	Noms des salles
1.	gouffre des Partages	(64 F/E)	51 910 m²	1 163 m	48 000 m ²	443 x 185 m	salle de l'Éclipse
2.	go. de la Pierre-Saint-Martin	(64 F/E)	44 630 m²	765 m	51 000 m ²	270 x 230 m	salle de la Verna
3.	go. de la Pierre-Saint-Martin	(64 F/E)	26 000 m²	778 m	22 800 m ²	357 x 80 m	salle Chevalier
4.	grotte de l'Aguzou	(11)	18 337 m²	678 m	5 000 m ²	304 x 90 m	grande salle
5.	go. de la Pierre-Saint-Martin	(64 F/E)	17 132 m²	565 m		180 x ? m	salle de Navarre
6.	grotte de Bourmillon	(38)	12 900 m²	540 m	165 x 60 m		salle Rose (porche)
7.	grotte de Sabart	(09)	12 600 m²	580 m	9 340 m ²	200 x 100 m	La Grande Salle
8.	go. de la Pierre-Saint-Martin	(64 F/E)	12 100 m²	484 m	9 100 m ²	210 x ? m	salle Loubens
9.	grotte sup. de Riusec	(31)	11 542 m²	483 m	12 390 m ²	125 x 90 m	salle Trombe
10.	aven d'Orgnac	(07)	11 205 m²	494 m		138 x 156 m	salle des Treize
11.	gouffre Lonné-Peyret	(64)	11 130 m²	415 m	14 300 m ²	156 x 112 m	salle Styx
12.	grotte de Sabart	(09)	11 000 m²	513 m	13 500 m ²	180 x 80 m	salle du Renouveau
13.	aven de la Salamandre	(30)	10 500 m²	530 m		145 x 100 m	-
14.	go. de la Pierre-Saint-Martin	(64 F/E)	10 300 m²	421 m	9 300 m ²	135 x ? m	salle Elisabeth Casteret 15.
	gouffre de Betchanka	(64)	9 840 m²	477 m		184 x 90 m	La Cathédrale
16.	puits de Poudrey	(09)	9 160 m²	356 m	10 210 m ²	130 x 100 m	-
17.	grotte sup. de Riusec	(31)	8 823 m²	517 m	8 350 m ²	120 x 95 m	salle A
18.	gouffre du Couey Lotge	(64 F/E)	8 150 m²	516 m	3 750 m ²	220 x 41 m	salle des Deux-Sèvres
19.	go. de la Pierre-Saint-Martin	(64 F/E)	8 090 m²	563 m	6 100 m ²	230 x 41 m	salle Susse
20.	gouffre Lonné-Peyret	(64)	7 725 m²	461 m	4 600 m ²	195 x 55 m	Salle 1
21.	Arresteliako ziloa	(64)			7 700 m ²		salle du Fond du Monde
22.	baume de Sainte-Anne	(25)	7 000 m²	330 m	6 110 m ²	133 x 71 m	grande salle
23.	go. de la Pierre-Saint-Martin	(64 F/E)	6 990 m²	343 m	5 400 m ²	150 x 40 m	salle Queffélec
24.	gouffre de Betchanka	(64)	6 960 m²	381 m		115 x 96 m	salle de la Borne
25.	aven d'Orgnac	(07)	6 622 m²	321 m	7 020 m ²	110 x 85 m	salle de Joly
26.	gouffre de Betchanka	(64)	6 575 m²	305 m		102 x 93 m	salle du Gour
27.	réseau Christian-Gathier	(26)	6 420 m²	477 m		? x 50 m	galerie Géante
28.	Lo Gaugnas	(11)	6 338 m²	453 m	8 000 m ²	170 x 49 m	salle des Éboulis
29.	aven Noir	(12)	6 077 m²	376 m	5 390 m ²	150 x 68 m	salle Balsan
30.	barrenc du Pla de Périllos	(66)	5 975 m²	320 m	5 425 m ²	118 x 66 m	-
31.	aven d'Orgnac	(07)	5 760 m²	395 m		131 x 79 m	salle 3
32.	Lo Gaugnas	(11)	5 717 m²	381 m	6 000 m ²	156 x 58 m	salle des Schistes
33.	Lo Gaugnas	(11)	5 670 m²	375 m	2 800 m ²	158 x 60 m	salle de l'Aztèque
34.	gouffre de Betchanka	(64)	5 650 m²	327 m		94 x 90 m	salle des Chauves-Souris
35.	gouffre de Betchanka	(64)	5 470 m²	280 m		100 x 80 m	salles du Calendrier
36.	grotte de Dargilan	(48)	5 460 m²	400 m		126 x 45 m	salle du Chaos
37.	aven de Fouillac	(34)	5 417 m²	351 m	5 345 m ²	113 x 72 m	-
38.	Lo Gaugnas	(11)	5 190 m²	493 m	8 000 m ²	159 x 31 m	salle des Dômes
39.	aven d'Orgnac	(07)	5 180 m²	360 m		96 x 78 m	salle 2
40.	abîme du Mas Raynal	(12)	4 940 m²	342 m	6 450 m ²	143 x 42 m	Grande Galerie (nord)
41.	gouffre du Couey Lotge	(64)	4 850 m²	390 m	3 600 m ²	157 x 52 m	salle Henri Brosset
42.	grotte de Pène Blanche	(31)	4 840 m²	353 m		145 x 50 m	salle du Dromadaire
43.	Lo Gaugnas	(11)	4 773 m²	385 m		137 x 56 m	salle du Barrenc
44.	gouffre Lonné-Peyret	(64)	4 725 m²	365 m	3 300 m ²	140 x 40 m	Le Grand Chaos
45.	go. de la Pierre-Saint-Martin	(64 F/E)	4 680 m²	280 m	6 800 m ²	80 x 100 m	salle Lépineux
46.	grotte de Castelette	(83)	4 627 m²	300 m	4 150 m ²	110 x 55 m	grande salle
47.	baume du Vallonet	(05)	4 590 m²	302 m		106 x 54 m	La Grossalcon
48.	grotte de Saint-Julien	(01)	4 322 m²	340 m	4 150 m ²	97 x 89 m	porche 1
49.	aven Armand	(48)	4 170 m²	250 m	3 270 m ²	85 x 60 m	La Forêt Vierge
50.	réseau Christian-Gathier	(26)	4 072 m²	291 m		120 x 50 m	salle des Ténèbres
51.	Arresteliako ziloa	(64)	3 900 m²			90 x 45 m	La Grande salle
52.	aven de la Leicasse	(34)	4 000 m²	300 m		125 x 48 m	salle Edmond Milhau
53.	grotte de Bédeilhac	(09)	3 960 m²	292 m		? x 88 m	Tombeau de Roland

NOMS DES CAVITÉS		Dép.	Surfaces méthode Cassou	Péri- mètres Cassou	Surfaces autres méthodes	Long. x larg.	Noms des salles
54.	grotte de Pradières	(09)	3 876 m²	307 m	4 709 m ²	80 x 60 m	salle d'entrée
55.	cabourne Chopêtre	(01)	3 846 m²	272 m		95 x 54 m	porche 2
56.	grotte de la Pontoise	(39)	3 641 m²	334 m		135 x ? m	grande salle en pente
57.	grotte n°4 de Castelbouc	(48)	3 580 m²	307 m		100 x 30 m	salle de Minuit
58.	grotte de Bourrusse	(31)	3 350 m²	320 m		132 x 39 m	salle Mesrine
59.	trou du Vent	(31)	3 310 m²	350 m		160 x 27 m	La Grande Salle
60.	gouffre des Vitareilles	(46)	3 080 m²	270 m	3 300 m ²	106 x 40 m	salle du Cône
61.	grotte d'Arpidia	(64)			3 000 m ²	65 x 50 m	salle Balèze
62.	go. de la Pierre-Saint-Martin	(64 F/E)	3 000 m²			110 x 30 m	salle Madeleine
63.	gouffre des Corbeaux	(09)	2 920 m²	210 m		70 x ? m	salle Martel
64.	gouffre Lonné-Peyret	(64)			2 900 m ²	140 x 30 m	chaos des Titans
65.	grotte Moras	(38)	2 872 m²	202 m		63 x 59 m	salle d'entrée
66.	perte de Massar	(12)	2 860 m²	260 m		103 x ? m	galerie Semi-active
67.	aven de Sot Manit	(34)	2 837 m²	339 m	2 700 m ²	85 x 32 m	-
68.	grotte du TM 71	(11)	2 780 m²	260 m	2 500 m ²	115 x 31 m	salle du Diable
69.	grotte du Mort Ru	(38)	2 622 m²	227 m		91 x 46 m	salle d'entrée
70.	go. de la Pierre-Saint-Martin	(64 F/E)	2 600 m²			100 x 30 m	salle Adélie 1
71.	grotte de Coufin - Chevaline	(38)	2 594 m²	205 m		55 x 45 m	salle de la Cathédrale
72.	riv. sout. des Mousseaux	(83)	2 520 m²	240 m		92 x 30 m	Salle de l'Étincelle
73.	gouffre de Réveillon	(46)	2 513 m²	250 m		? x 95 m	porche d'entrée
74.	chourum La Fille	(05)	2 477 m²	292 m		100 x 25 m	salle Domi
75.	aven du Baoumas	(48)	2 437 m²	223 m		? x ? m	grande salle
76.	perte de Massar	(12)	2 425 m²	225 m		84 x ? m	salle Fossile
77.	grotte de Coufin - Chevaline	(38)	2 350 m²	210 m			salle du Lac
78.	réseau Christian-Gathier	(26)	2 347 m²	270 m		60 x 45 m	salle de l'Ours Pédé
79.	gouffre du Pas de Lahache d'Ardinet	(64)	2 340 m²	195 m		90 x ? m	La Grande Salle
80.	puits de Padirac	(46)	2 267 m²	214 m		? x 63 m	fond du puits d'entrée
81.	grotte de Pabro	(38)	2 253 m²	241 m		95 x 51 m	-
82.	go. de la Pierre-Saint-Martin	(64 F/E)	2 200 m²			70 x 40 m	salle Adélie 2
83.	grotte n°1 de Castelbouc	(48)	2 090 m²	205 m		70 x 45 m	salle Michel Soulier
84.	antre de Gargas	(65)	2 000 m²	220 m		80 x 26 m	salle des Mains ?
85.	gouffre du Grand Dard	(25)	1 943 m²	186 m		? x 54 m	-
86.	La Dragonhièira	(48)	1 931 m²	209 m		85 x 30 m	couloir d'entrée
87.	baume des Italiens	(30)	1 925 m²	200 m		76 x 33 m	salle des Italiens
88.	grotte d'Arpidia	(64)	1 900 m²			60 x 35 m	salle Treuthard
89.	abîme du Mas Raynal	(12)	1 863 m²	169 m		59 x 57 m	Grande Galerie (sud)
90.	Petit garagai de la Sainte-Victoire	(13)	1 806 m²	217 m			salle du fond
91.	chourum La Fille	(05)	1 800 m²	172 m		60 x 40 m	salle Domi
92.	aven Reich	(06)	1 700 m²	150 m		50 x 45 m	salle ?
93.	grotte d'Arpidia	(64)			1 700 m ²	85 x 25 m	salle Sans Nom
94.	fontaine de Champclos	(07)	1 670 m²	166 m		52 x 30 m	salle du Mont-Blanc
95.	grotte de Puech Buisson	(30)	1 638 m²	166 m		65 x 30 m	-
96.	aven des Pèbres	(30)	1 635 m²	178 m		68 x 33 m	salle du Chaos
97.	grotte de Trassanel	(11)	1 602 m²	232 m	1 400 m ²	100 x 18 m	salle de la Coloration
98.	aven de Saint-Étienne-du-Valdonnez	(48)	1 565 m²	179 m		70 x 25 m	salle Gaillard
99.	lésine de la Calame	(01)	1 548 m²	164 m		67 x 33 m	Grosse Salle
100.	grotte 3 des Malines	(30)	1 540 m²	180 m	1 500 m ²	70 x 38 m	-
101.	grotte de Trassanel	(11)	1 526 m²	251 m	1 500 m ²	116 x 17 m	salle des Gravieres
102.	aven des Pèbres	(30)	1 522 m²	183 m		58 x 41 m	salle du P 20 (?)
103.	grotte d'Arpidia	(64)	1 500 m²			70 x 25 m	salle Minus
104.	grotte de la Ture	(38)	1 438 m²	155 m		60 x 27 m	La grande salle
105.	grotte de Lombrives	(09)	1 435 m²	186 m		68 x 29 m	La Cathédrale
106.	grotte du Coutal	(48)	1 395 m²	178 m		76 x 25 m	salle Rouge
107.	trou qui Souffle	(38)	1 392 m²	157 m			salle Hydrokarst
108.	réseau de la tête de Cade	(83)	1 390 m²	149 m		? x 47 m	salle de l'Ozone (Est)
109.	grotte de la Clapade	(12)	1 360 m²	220 m	1 300 m ²	58 x 33 m	salle d'entrée
110.	grotte de Clamouse	(34)	1 300 m²	220 m		70 x 60 m	grande salle du Sable
111.	grotte de Sakany	(09)	1 240 m²	180 m		60 x 30 m	salle du Collecteur
112.	grotte Blanche	(09)	1 238 m²	148 m		53 x 37 m	-
113.	aven Bunis	(30)	1 200 m²	175 m		50 x 45 m	salle de Cristal
114.	lac de Soufre	(971)	1 138 m²	133 m		49 x 32 m	salle Jules Verne
115.	tindoul de la Vayssièrre	(12)	1 085 m²	190 m		? x 60 m	salle d'entrée
116.	grotte du Ron de Gotti	(48)	1 050 m²	175 m		53 x 27 m	salle Maurice Laurès
117.	grotte de Livron	(82)	943 m²	173 m			salle n°2
118.	trou qui Souffle	(38)	915 m²	146 m			La Conciergerie
119.	caunha de las Goffias	(09)	880 m²	162 m		56 x 30 m	salle Rudaux
120.	grotte de Lavalette	(11)	874 m²	141 m	1 400 m ²	43 x 40 m	salle de Lavalette
121.	aven de la Chèvre	(30)	870 m²	140 m		36 x 35 m	grande salle
122.	aven Janine	(30)	870 m²	125 m		45 x 30 m	-
123.	igüe de Viazac	(46)	834 m²	155 m		65 x ? m	Le Grand Lac
124.	La Sainte Baume	(83)	750 m²	133 m		? x ? m	Porche



Ont également contribué à l'élaboration de la liste :
For this list I have received help from the following cavers:

Ch. Arnault,
Th. Baritaud,
Ph. Bence,
E. David, P. De Bie,
M. Douat, E. Elguero,
G. Fernandes,
J.-C. Frachon,
A. Franco, J.-F. Godart,
B. Hotz, V. Lacombe,
R. Laidet,
B. Maestracci,
I. Obstancias,
B. Ournié, X. Pennec,
J.-M. Salmon,
E. Sanson,
E. Sibert, G. Gudefin,
E. Madelaine,
S. Jaillet, B. Lips,
J.-Ph. Grandcolas,
Ph. Bertochio,
J.-P. Depaquis,
C. Verdet.

Les grands puits

La dernière liste des grands puits français a été dressée par C. Chabert en 1988 (Karstologia, n°11 & 12), mais elle ne comptait que 24 puits supérieurs à 150 m. Une dizaine d'années plus tard, et en abaissant les limites à 100 m de profondeur, la liste explose : à ce jour elle compte quelque 160 puits, et ce n'est pas fini.

Le but ? Recenser tous les puits de plus de 100 m à la date du 31 décembre 2000. L'intérêt ? Aucun, puisque cette liste ne peut intéresser que les spéléologues, mais ne dit-on pas qu'ils sont les conquérants de l'inutile... Cependant, malgré son inutilité apparente, beaucoup s'étonneront du grand nombre de puits de plus de 100 m qu'ils ont « vaincus », ou plutôt empruntés, car ce terme, qui oppose l'homme à la caverne, n'est plus d'actualité. Pourtant, il a eu cours dans les années 70-80, durant lesquelles il n'était pas rare de lire dans *L'écho des profondeurs* de *Spelunca* les noms des équipes qui avaient osé braver le puits de 328 mètres du fameux gouffre d'Apanicé (Pyrénées-Atlantiques). Qui n'a pas jeté une pierre, un pavé – j'allais dire un vieux frigo – dans un puits pour entendre le bruit terrifiant qui remonte des profondeurs. Si le « Puits Sonore » au gouffre de Mont Caup (Hautes-Pyrénées)

mérite bien son nom, d'autres puits qui sonnent ou qui tintent ont été nommés par les gens du cru qui y ont jeté, pour le plaisir, quelques tonnes de cailloux bien avant que l'on parle de spéléologie. En effet, partout en France, les noms des cavités attestent du bruit des pierres jetées dans les puits : *tintarelle*, *trintrin*, *trintinière*, *drindrin*, *drindineyre*, *tindoul*, *tintadoura*, *dindaret*, *tombarelle*, *tombaret*, *donde*, qui sont à l'origine des onomatopées, tout comme les verbes tinter et tomber, qu'on aura reconnus dans cette énumération de noms. Chapeau bas, Messieurs les spéléologues, car vous devez savoir que lorsque vous approchez un trou qui sonne ou qui tinte, vous n'êtes pas les premiers à écouter les voix qui résonnent ou à faire tinter la pierre. On m'a demandé de donner une définition précise de puits. N'étant pas un spécialiste, j'ai consulté le *Dictionnaire de la spéléologie* (Viala, 2000).

« puits : conduit vertical à subvertical, dont l'accès est descendant, au sens spéléologique ; succession de puits à l'intérieur d'une cavité ». On voit que la notion de puits est plus large que celle de verticalité. Il convient donc de ne pas être trop restrictif en matière de puits (et non de verticales) : « l'expression de conduit vertical semble à cet égard moins contraignante » (Chabert, 1988). En pratique, si une topographie est annotée des indications d'usage (lettres P : puits, R : ressaut, E : escalade, etc., suivi d'un chiffre) comme P 117, je prends tel quel le puits pour 117 m. Peu importe où la corde est placée, en exploration on a plutôt tendance à fractionner et donc à chercher les parois ou les paliers, alors qu'en classique on préférera le « plein gaz ». C'est une question de point de vue donc, sur lequel il est vain de discuter, il faut considérer les puits avec largeur de vue, même s'il y fait souvent noir.

Deepest pits

The last list of the deepest French pits was drawn up by Claude Chabert in 1988 (Karstologia, n°11 & 12). His list included 24 pits deeper than 150 m. Ten years later, with a new lower limit; 100 meters, the list includes 160 pits, and new ones are discovered every year. Such a list may appear of no use except for cavers, those other Conquistadors of the useless. However, in spite of its apparent uselessness, many people will be amazed by the number of pits deeper than 100 meters conquered by cavers, or more precisely borrowed by cavers, for the term «conquered», bringing into conflict man with caves, is no longer in current usage. But in the 1970s and 1980s, in Spelunca, you could read the names of the teams that had defied the famous 328 meters of

Apanicé pit (Pyrénées-Atlantiques). Everybody has thrown a stone – I almost wrote an old fridge – down a pit to hear the terrifying noise coming back from the bottom. If the Puits Sonore (the Sonorous Pit) of Mont Caup Cave (Hautes-Pyrénées) deserves its name, other ringing or jingling pits were named by local people throwing tons of stones a long time before the appearance of caving. In France you find caves called tintarelle, trintrin, trintinière, drindrin, drindineyre, tindoul, tintadoura, dindaret, tombarelle, tombaret, donde, in which we recognize onomatopoeias or the French verbs tinter (to ring) and tomber (to fall). I have been asked to give a precise definition of puits (pit or shaft). Not being a specialist, here is the definition given by

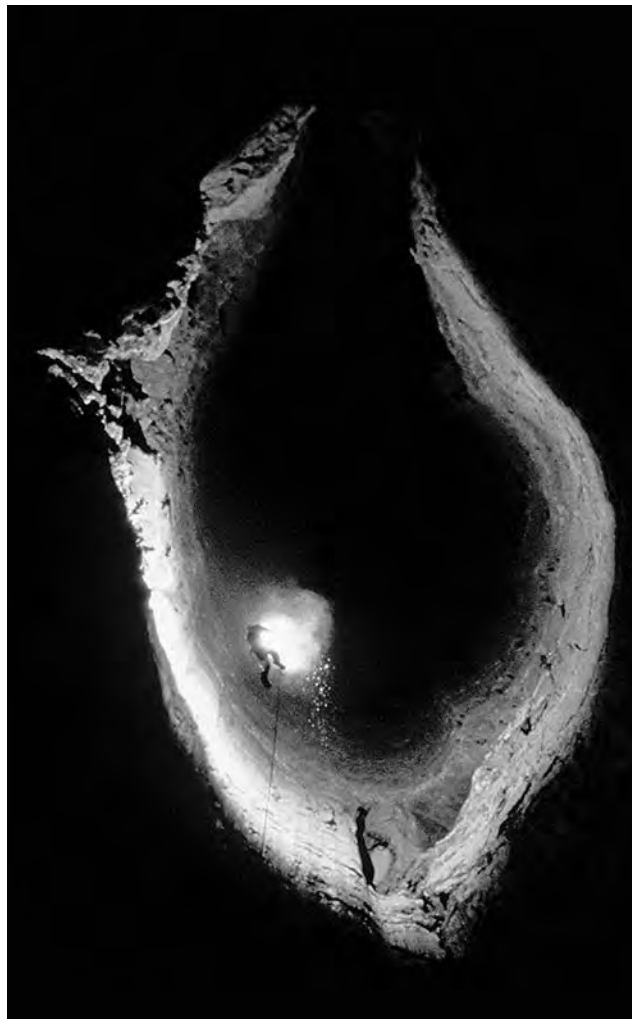
Claude Viala in his *Dictionnaire de la spéléologie* (2000) : «puits : vertical or near vertical passage with a downward access, speleologically speaking ; a series of pits inside a cave». So the concept of puits not being not limited to vertical pits, we must not be too restrictive with pits (and with vertical drops). «The expression conduit vertical (vertical passage) seems, in every respect, less restricting» (Chabert, 1988). Practically, I have taken for granted the indications on the maps (with their current abbreviations: P for puits, R for ressaut, short pit, E for escalade, climb, followed by a number). A P117 is considered as a 117 meter pit, not taking into account the place where the rope is rigged, or the number of rebelayes, or whether the pit is totally vertical or not.

	NOM DE LA CAVITÉ (nom du réseau)	Dpt	Profondeur	Nom du puits
1.	gouffre d'Apanicé	64	328 m	puits des Pirates
2.	pot Deux	38	302 m	puits d'entrée
3.	gouffre André Touya	64	302 m	
4.	perte d'Eruso (Arrestelia)	64	248 m	puits des Dominiques
5.	Bailando lezia	64	233 m	puits du Sapin
6.	gouffre de l'Osque	64	219 m	
7.	gouffre du Petit Loir (Tête des Verds)	74	217 m	
8.	gouffre Pascale (PSM)	64	215 m	le "P 215"
9.	gouffre de la Coume Ferrat (Paloumé)	09	214 m	puits d'entrée
10.	trou Mathieu (Granier)	38	210 m	les puits zan
11.	gouffre Amin Dada	74	207 m	puits du Libérateur
12.	trou de l'Ours	64	206 m	puits d'entrée
13.	golet du Tambourin (Alpe)	38	205 m	puits Bachetta
14.	scialet de la Fromagère	38	205 m	puits Bourgin
15.	antre des Damnés	38	205 m	le Goudurix
16.	glacière Noël-Perret	74	200 ou 230 m	puits d'entrée
17.	gouffre Sauveur Bouchet	64	196 m	puits d'entrée
18.	aven du Faux Marzal	07	190 m	puits d'entrée
19.	gouffre de la Vache Enragée (Alpe)	38	189 m	puits des Flocons
20.	gouffre Titus	74	186 m	
21.	gouffre de Source Vieille (Alpe)	38	180 m	
22.	gouffre des Abeilles	64	180 m	
23.	tanne à la R'noille	74	176 m	puits Carole
24.	grand aven du Mont Marcou	34	175 m	puits du Grand Cèdre
25.	gouffre du pas de l'Osque	64	170 m	puits d'entrée
26.	gouffre M14	64	167 m	
27.	gouffre de Mont Caup	65	167 m	puits Sonore
28.	aven de Jean-Nouveau	84	167 m	puits d'entrée
29.	gouffre du Clot Arnoux	64	165 m	puits d'entrée
30.	gouffre B 5	74	165 m	
31.	gouffre M 213	64	160 m	puits d'entrée
32.	aven Cyclopibus	83	160 m	puits Raymond
33.	chourum Martin	05	156 m	puits d'entrée
34.	aven de l'Ail	06	155 m	puits de la Jalousie
35.	gouffre de Chaou-Marty	09	155 m	
36.	gouffre H 109	64	155 m	puits Parallèle
37.	aven des Pauvres	12	153 m	puits des Orages
38.	Odita lezia (Arrestelia)	64	152 m	puits d'entrée
39.	gouffre M 414	64	152 m	
40.	clot d'Ingarolle	09	150 m	
41.	scialet du Clos de la Fure	38	150 m	puits des Vahinés
42.	gouffre des Quatre Ouvertures	64	150 m	puits d'entrée
43.	puits du Cairn	74	150 m	puits d'entrée
44.	gouffre de la Ménère	65	147 m	
45.	aven de l'Ail	06	145 m	
46.	gouffre de la Lune	09	145 m	puits A tes Souhaits
47.	gouffre AP 7 (Lonné-Peyret)	64	144 m	le "P 144"
48.	gouffre de Murrubeltza n°2	64	141 m	le "P 141"
49.	aven Vidal	66	141 m	
50.	aven Penthotal	06	140 m	puits Kinan-Phinipa
51.	gouffre Raymonde (Coume Ouarnède)	31	140 m	
52.	trou des Elfes (Granier)	38	140 m	
53.	grotte du Biolet (Alpe)	73	140 m	
54.	gouffre B 21 (Jean-Bernard)	74	140 m	
55.	aven de Banicous	48	139 m	puits Rêvé
56.	gouffre des Trois Dents	64	137 m	le Super Grand puits
57.	Satorrako ziloua	64	136 m	puits du Limousin
58.	aven de l'Ail	06	132 m	
59.	gouffre de la source de Guilleberro	64	132 m	puits du Brouillard
60.	gouffre VM 11 (Vallée morte)	09	131 m	
61.	barrenc de la Serre	11	130 m	puits du Menhir
62.	abîme de Rabanel	34	130 m	puits d'entrée
63.	scialet du Tonnerre	38	130 m	
64.	gouffre de Murrubeltza n°200	64	130 m	le "P 130"
65.	aven de la Dalle en Pente	64	130 m	le "P 130"
66.	Uthurrotzeko Lezia 3	64	130 m	le Grand Noir
67.	gouffre de l'Embroschat	64	130 m	puits du Gaspit
68.	Taskako lezia	64	130 m	le "P 130"

	NOM DE LA CAVITÉ (nom du réseau)	Dpt	Profondeur	Nom du puits
69.	tanne Hauser	74	130 m	
70.	gouffre Martel	74	130 m	
71.	aven de la Peyros	48	129 m	
72.	gouffre SC 60	64	129 m	le "P 129"
73.	trou des Parisiens	06	128 m	
74.	aven de Trouchiols	12	128 m	puits d'entrée
75.	gouffre des Trois Barbus	74	127 m	
76.	perte d'Eruso (Arrestelia)	64	126 m	le "P 126"
77.	aven Aufran	84	126 m	puits terminal (?)
78.	chourum La Fille	05	125 m	
79.	trou du Chevreau	38	125 m	
80.	gouffre de l'Embrochat	64	125 m	puits Planant
81.	gouffre Pascale (PSM)	64	124 m	puits Germaine
82.	gouffre d'Idiarthola	64	124 m	le "P 124"
83.	gouffre de l'Isariote	74	123 ou 165 m	
84.	aven du Caladaire	04	122 m	puits de l'Amitié
85.	gouffre Popy	38	122 m	
86.	Satorrako ziloua	64	122 m	puits des Coquillages
87.	aven de la Pourachière	84	122 m	puits d'entrée
88.	Galzarbéko lezia	64	122 m	le Grand Puits
89.	Uthurrotzeko Lezia 3	64	121 m	le Canon
90.	puits de Jardel	25	120 m	puits d'entrée
91.	scialet de Malaterre	38	120 m	le Grand Puits
92.	gouffre de l'Embrochat	64	120 m	puits aux Doux Sons
93.	gouffre GL 4 (Lonné-Peyret)	64	120 m	puits d'entrée
94.	gouffre d'Arbaron	74	120 m	puits d'entrée
95.	grotte d'Arphidia III	64	119 m	le "P 119"
96.	puits de l'Engouvent (Fanges-Paradet)	66	119 m	le Puits des Pères
97.	gouffre Niagara	64	118 m	
98.	gouffre Brutus (Alpe)	73	117 m	
99.	gouffre M 3 (PSM)	64	116 m	le Trou Normand
100.	tanne du Ventilateur	74	116 m	
101.	aven du Mont Caume	83	116 m	
102.	scialet de la Nympe (Clot d'Aspres)	38	115 m	puits des Tritons
103.	gouffre Romy	64	115 m	puits Parallèle
104.	Zarmako lezia	64	115 m	le "P 115"
105.	gouffre de Lapasset de Barlagne	64	114 m	puits d'entrée
106.	trou Souffleur	84	114 m	puits André Gendre
107.	scialet du Clos de la Fure	38	112 m	
108.	gouffre du Bagagès (Paloumé)	09	111 m	
109.	gouffre T 102 (Lonné-Peyret)	64	111 m	Grand Puits
110.	aven Penthotal	06	110 m	puits de la Papesse
111.	aven de la Capitelle	34	110 m	puits du Propriétaire Caractériel
112.	puits Kriska (Ded)	38	110 m	
113.	gouffre du Névé	38	110 m	puits d'entrée
114.	scialet Collavet	38	110 m	puits des Romains
115.	trou Lilou (Granier)	38	110 m	
116.	gouffre de l'Embrochat	64	110 m	puits Planant
117.	Chipi Josetteko Leze Handia	64	110 m	
118.	gouffre du Pic d'Areng	65	110 m	
119.	gouffre Clarisse	74	110 m	puits du Tonnerre
120.	gouffre des Éclopés	74	110 m	puits Raphaël
121.	gouffre de Tré Lavouille	74	110 m	
122.	aven de la Leicasse	34	109 m	puits du Robot
123.	scialet du Blizzard (Clot d'Aspres)	38	108 m	puits des Loukoums
124.	aven de la Bastide	48	108 m	
125.	gouffre du Sorbier	64	108 m	puits Andromède
126.	gouffre de la Mortice	05	107 m	puits d'entrée
127.	gouffre du pas de Lahache d'Ardinet	64	107 m	puits Orlando Furioso
128.	gouffre D 101	64	107 m	le "P 107"
129.	gouffre VM 11 (Vallée morte)	09	105 m	le Puissant
130.	aven de la Trémie	12	105 m	
131.	scialet du Clos de la Fure	38	105 m	puits de l'Echo
132.	Hirou lezia	64	105 m	
133.	gouffre SC 84	64	105 m	le "P 105"
134.	tanne Bleue	74	105 ou 171 m	
135.	aven de la Citerne	83	105 m	

NOM DE LA CAVITÉ (nom du réseau)	Dpt	Profondeur	Nom du puits
136. Ozegagnako lezia	64	105 m	puits Charlotte
137. aven de Hures	48	104 m	puits de l'Echo
138. réseau Claude	06	103 m	
139. aven Aufran	84	103 m	
140. abîme du Mas Raynal	12	102 m	puits d'entrée
141. scialet Moussu	38	102 m	puits des Romains
142. gouffre GL 102 (Lonné-Peyret)	64	102 m	le "P 102"
143. Basa Urdia lezia	64	102 m	le "P 102"
144. gouffre Guithosiro (Granier)	38	101 m	puits des Spationautes
145. gouffre Christine	73	101 m	puits du Vice
146. puits des Rataillons	74	101 m	
147. tanne aux Glaciers	74	101 ou 169 m	
148. grotte de la Luire	26	100 m	le Grand scialet
149. réseau Ded	38	100 m	
150. scialet du Pré de l'Achard (Clot d'Aspres)	38	100 m	puits Dicentime
151. gouffre du Grand Glacier (Pinet)	38	100 m	
152. trou Lilou (Granier)	38	100 m	puits perte
153. gouffre H 109	64	100 m	
154. gouffre SC 3 (PSM)	64	100 m	le Beffroi
155. gouffre du Pourtet (PSM)	64	100 m	puits Parfait
156. gouffre de l'Embroschat	64	100 m	puits Romuald
157. quèbe de Cotche	64	100 m	puits Schtroumpf
158. gouffre Lescots 5	65	100 m	
159. tanne au Diable	74	100 m	
160. abîmes du Cierge	83	100 m	le Grand Cierge

*Puits des Pirates
dans le gouffre d'Apanicé,
Mendive, Pyrénées-Atlantiques
(cliché Serge Caillault).*



Renseignements :
Frank VASSEUR.



Les cotes ont
été arrêtées au
4 janvier 2001.

Avec le concours de :
Daniel ANDRÉ,
Yves AUCANT,
Frédéric BADIER,
Jean-Luc CARON,
Marc CHOCAT,
Marc DOUCHET,
Jean-Louis FANTOLI,
Hubert FOUCART,
Michel LAUGA,
Pierre LAUREAU,
Jean-Marc LEBEL,
Alain MASSUYEAU,
Thierry MARCHAND,
Francis MENU,
Michel NEYROUD,
Robert Le PENNEC,
Patrick MANIEZ,
Alain PERRÉ,
Sylvain REDOUTEY et
Jean-Pierre STEFANATO.

Les siphons



Plongée dans la grotte
de Thais, Saint-Nazaire-
en-Royans, Drôme
(cliché Serge Caillault).

Les plus longs siphons

Siphons de + 500 m de longueur - Longest sumps in France (> 500m)

CAVITÉS	Communes, départements	Dével. noyé maxi	Dével. noyé total
1. doux de Coly	(La Cassagne, 24)	4 250 m	4 300 m
2. émergence du Bestouan	(Cassis, 13)	3 000 m	3 495 m
3. golet du Groin	(Artemare, 01)	2 100 m	2 100 m
4. puits du Ressel	(Marcilhac-sur-Célé, 46)	1 950 m	3 940 m
5. émergence de Bourne	(Beaufort-sur-Gervanne, 26)	1 880 m	2 430 m
6. Frais Puits (réseau principal)	(Quincey, 70)	1 780 m	3 540 m
7. source de la Loue	(Ouhans, 25)	1 720 m	1 720 m
8. creux Janin	(Cusey, 52)	1 720 m	1 720 m
9. émergence de la Bézerne	(Cousance-les-Forges, 55)	1 670 m	1 670 m
10. émergence de Port-Miou	(Cassis, 13)	1 660 m	2 700 m
11. foux de la Vis	(Vissec, 30)	1 610 m	1 610 m
12. œil de la Doue	(Martel, 46)	1 380 m	(+ shunt) 2 190 m
13. trou Madame	(Cénevières, 46)	1 295 m	2 550 m
14. fontaine de Nîmes	(Nîmes, 30)	1 275 m	2 672 m
15. baume de Néoules	(Néoules, 83)	1 270 m	
16. grotte de Pâques	(Collias, 30)	1 260 m	1 885 m
17. source de Landenouse	(Cadriou, 46)	1 240 m	1 240 m
18. aven du Reméjadou	(Saint-Alban-sous-Sampzon, 07)	1 240 m	1 755 m
19. pou Meyssens	(Rocamadour, 46)	1 220 m	2 535 m
20. source de Thourès	(Cazals, 82)	1 200 m	1 440 m
21. source de l'Écoutot	(Scey-en-Varais, 25)	1 150 m	1 320 m
22. résurgence de Gourneyras	(Saint-Maurice-Navacelles, 34)	1 150 m	1 150 m
23. goul de la Tannerie	(Bourg-Saint-Andéol, 07)	1 090 m	1 560 m
24. évent de la Guigonne	(Saint-Remèze, 07)	1 070 m	2 343 m
25. source de l'Écluse	(Bidon, 07)	1 060 m	1 650 m
26. fontaine Saint-Georges	(Montvalent, 46)	1 025 m	1 785 m
27. source du Durzon	(Nant, 12)	980 m	>1 050 m
28. Frais Puits (réseau secondaire)	(Quincey, 70)	960 m	3 240 m
29. grotte de Bange	(Allèves, 74)	900 m	2 090 m
30. évent de Coudoulière (galerie Touloum)	(Pégairolles-de-Buèges, 34)	850 m	1 550 m
31. font Estramar	(Salses, 66)	850 m	2 780 m
32. fontaine de Laneuville	(Bayard-sur-Marne, 52)	850 m	1 020 m
33. source de Cabouy	(Rocamadour, 46)	835 m	2 535 m
34. source de l'Orbiquet	(La Folletière-Abenon, 14)	815 m	895 m
35. foux de Saint-Cézaire	(Saint-Cézaire, 06)	810 m	810 m
36. exsurgence des Avalanches	(Champfromier, 01)	800 m	1 331 m
37. résurgence du Pissieu	(Aillon-le-Jeune, 73)	810 m	1 430 m
38. Frais Puits (réseau aval)	(Quincey, 70)	800 m	3 240 m
39. grotte de la Mescla	(Malaussène, 06)	780 m	1 325 m

CAVITÉS	Communes, départements	Dével. noyé maxi	Dével. noyé total
40. grotte de la Bouna	(Léaz, 01)	770 m	1 060 m
41. grotte de la Balme	(La Balme-les-Grottes, 38)	765 m	1 161 m
42. résurgence de Laval de Nize	(Lunas, 34)	740 m	1 060 m
43. puits de la Brême	(Maisières-Notre-Dame, 25)	700 m	960 m
44. source du moulin de Cacrey	(Cressy, 46)	700 m	700 m
45. exsurgence des Clefmonts	(Saint-Dizier, 52)	700 m	700 m
46. source du Dessoubre	(Consolation, 25)	700 m	900 m
47. source du Lison	(Nans-sous-Sainte-Anne, 25)	700 m	1 018 m
48. igüe de Viazac	(Caniac-du-Causse, 46)	700 m	890 m
49. aven de la combe du Buis	(Causse-de-la-Selle, 34)	690 m	690 m
50. source du Castor	(Le Garn, 30)	680 m	715 m
51. source du Lamalou	(Rouet, 34)	670 m	750 m
52. grotte du Banquier	(Saint-Étienne-de-Gourgas, 34)	650 m	1 150 m
53. baume de Chazelles	(Saint-André-de-Cruzières, 07)	650 m	963 m
54. source du Loiret	(Orléans, 45)	640 m	690 m
55. évent de Tantayrou	(Lapanouse, 12)	620 m	2 200 m
56. aven du Sotch de la Tride	(Veyreau, 12)	620 m	920 m
57. évent du Calavon	(Gorniès, 34)	610 m	760 m
58. baume de Scey-sur-Saône	(Scey-sur-Saône, 70)	610 m	685 m
59. évent de Coudoulière (galerie Ri-kiki)	(Pégairolles-de-Buèges, 34)	600 m	1 300 m
60. exsurgence du Diable	(Sainte-Eulalie-en-Royans, 26)	600 m	610 m
61. source du Lez	(Prades-le-Lez, 34)	600 m	600 m
62. fontaine de Nîmes (S 2 galerie ouest)	(Nîmes, 30)	600 m	2 672 m
63. grotte de Thais	(Saint-Nazaire-en-Royans, 26)	600 m	785 m
64. grotte de Trabuc	(Mialet, 30)	590 m	630 m
65. gouffre de Saint-Sauveur	(Calès, 46)	580 m	650 m
66. résurgence de la Finou	(Montvalent, 46)	575 m	3 000 m
67. résurgence de la Fourbanne	(Fourbanne, 26)	570 m	570 m
68. évent de Bez	(Bez-et-Esparon, 30)	560 m	575 m
69. grotte de Notre-Dame-des-Anges	(Malaucène, 84)	560 m	560 m
70. igüe de Planagrèze	(Caniac-du-Causse, 46)	550 m	860 m
71. grotte de la Sexagésime (siphon 3)	(Villeperdrix, 26)	550 m	>1 630 m
72. grotte de la Sexagésime (siphon Morel)	(Villeperdrix, 26)	550 m	>1 630 m
73. émergence de Gourneyrou	(Saint-Maurice-Navacelles, 34)	545 m	545 m
74. résurgence du Cernon	(Chapareillan, 73)	540 m	1 310 m
75. gouffre du Petit Saint-Cassien	(Nans-les-Pins, 83)	540 m	2 125 m
76. exsurgence de Brive	(Lavans-lès-Saint-Claude, 39)	525 m	525 m
77. évent de Midroï	(Saint-Remèze, 07)	510 m	2 343 m
78. émergence de l'Infernet	(Saint-Géry, 46)	510 m	510 m
79. grotte du Château de la Caze	(Laval-du-Tarn, 48)	500 m	825 m
80. grotte de la Mescla	(Malaussène, 06)	500 m	1 325 m
81. fontaine de Sauve	(Sauve, 30)	500 m	
82. grotte du Sergent	(Saint-Guilhem-le-Désert, 34)	500 m	506 m
83. grotte de la Sexagésime (siphon Flahaut)	(Villeperdrix, 26)	500 m	>1 630 m
84. évent de Veyrières	(Lunas, 34)	500 m	1 065 m

Rivière de -110
dans l'igüe de Planagrèze,
Caniac-du-Causse, Lot
(cliché Philippe Bertochio).



Les plus profonds siphons

Siphons de + 60 m de profondeur - Deepest sumps in France (> -60m)

CAVITÉS	Communes, départements	Profondeur
1. fontaine de Vaucluse	(Fontaine-de-Vaucluse, 84)	-315 m
2. goul de la Tannerie	(Bourg-Saint-Andéol, 07)	-170 m
3. font Estamar	(Salses, 66)	-164 m
4. foux du Mas de Banal	(Saint-Bauzille-de-Putois, 34)	-163 m
5. Le Bouillant - le Dormant	(Touvre, 16)	-148 m
6. émergence de Port-Miou	(Cassis, 13)	-145 m
7. font de Lussac	(Touvre, 16)	-144 m
8. goul du Pont	(Bourg-Saint-Andéol, 07)	-140 m
9. fontaine des Chartreux	(Cahors, 46)	-138 m
10. exurgence du Diable	(Sainte-Eulalie-en-Royans, 26)	-137 m
11. trou des Fées	(Accous, 64)	-130 m
12. source de Marnade	(Montclus, 30)	-121 m
13. ragas de Dardennes	(Le Revest-les-Eaux, 83)	-117 m
14. source de Saint-Antoine	(Toulon, 83)	-112 m
15. foux de la Buèges	(Pégairolles-de-Buèges, 34)	-111 m
16. résurgence du Grand Soucy	(Saint-Vincent-sur-l'Isle, 24)	-107 m
17. résurgence de Gourneyras	(Saint-Maurice-Navacelles, 34)	-104 m
18. source du Lez	(Prades-le-Lez, 34)	-101 m
19. grotte de Notre-Dame-des-Anges	(Malaucène, 84)	-100 m
20. gouffre des Cent Fonts	(Causse-de-la-Selle, 34)	-96 m
21. gouffre de Saint-Sauveur	(Calès, 46)	-93 m
22. grotte de Thais	(Saint-Nazaire-en-Royans, 26)	-91 m
23. dragonnière de Gaud	(Labastide-de-Virac, 07)	-88 m
24. source de Landenouse	(Cadrieu, 46)	-88 m
25. source aux Fées	(Castets, 64)	-87 m
26. bief Noir	(Saint-Claude, 39)	-85 m



Plongée au goul du Pont,
Bourg-Saint-Andéol, Ardèche
(cliché Richard Huttler).

CAVITÉS	Communes, départements	Profondeur
27. émergence de Gourneyrou	(Saint-Maurice-Navacelles, 34)	-85 m
28. évent de Coudoulière	(Pégairolles-de-Buèges, 34)	-80 m
29. doye Gabet	(Morez, 39)	-80 m
30. foux de Nans	(Nans-les-Pins, 83)	-80 m
31. grotte de la Mescla	(Malaussène, 06)	-80 m
32. foux de la Vis	(Vissec, 30)	-80 m
33. puits du Ressel	(Marcilhac-sur-Célé, 46)	-80 m
34. grotte des Fontanilles	(Puechabon, 34)	-80 m
35. trou du Renard (siphon amont)	(Sainte-Engrâce, 64)	-78 m
36. peyraou de Chadouillet	(Saint-André-de-Cruzières, 07)	-77 m
37. source de Touriès	(Cazals, 82)	-76,5 m
38. rivière souterraine d'Aliou	(Cazavet, 09)	-76 m
39. aven de Rouet	(Rouet, 34)	-76 m
40. fontaine Saint-Georges	(Montvalent, 46)	-76 m
41. fosse Dionne	(Tonnerre, 89)	-75 m
42. Behiako lezia (siphon des Stagiaires)	(Saint-Michel, 64)	-72 m
43. source du Durzon	(Nant, 12)	-72 m
44. oueils d'Issaux	(Lourdios, 64)	-72 m
45. igue de Planagrèze	(Caniac-du-Causse, 46)	-72 m
46. source Bleue du château de Dortan	(Dortan, 01)	-70 m
47. gouffre de la Fenêtre	(Foncine-le-Haut, 39)	-69 m
48. grotte d'Arphidia 3	(Sainte-Engrâce, 64)	-68 m
49. source du Castor	(Le Garn, 30)	-68 m
50. grotte de la Madeleine	(Penne, 81)	-68 m
51. Grand bouldidou des Matelles	(Les Matelles, 34)	-67 m
52. siphon d'Arbois	(Saint-Julien-en-Vercors, 26)	-66 m
53. oueils d'Issaux	(Bedous, 64)	-66 m
54. puits des Bans	(Saint-Disdier, 05)	-65 m
55. grotte de la Bouna	(Léaz, 01)	-65 m
56. évent des Camps	(Rouet, 34)	-65 m
57. source de l'Esperelle	(La Roque-Sainte-Marguerite, 12)	-65 m
58. source de l'Ilouvre	(Ferrières-Poussarou, 34)	-65 m
59. bouldidou Franco	(Saint-Julien-des-Rosiers, 30)	-64 m
60. source du moulin de Cacrej	(Creysse, 46)	-64 m
61. trou Arnaud	(Saint-Nazaire-le-Désert, 26)	-62 m
62. grotte de Prérougé	(Arith, 73)	-62 m
63. grotte de Saint-Marcel (rivière de Bidon)	(Bidon, 07)	-62 m
64. gouffre amont du Limon	(Meyronne, 46)	-61 m
65. grotte de Saint-Marcel (réseau aval profond)	(Bidon, 07)	-61 m
66. doux de Coly	(La Cassagne, 24)	-60,5 m
67. gouffre du Bief Goudard	(Villars-sur-Bienne, 39)	-60 m
68. source du Doubs	(Mouthe, 25)	-60 m
69. trou du Hibou	(Sainte-Engrâce, 64)	-60 m
70. évent n°2 de la Liquisse	(Rouet, 34)	-60 m
71. igue de Planagrèze (siphon aval)	(Caniac-du-Causse, 46)	-60 m



Siphon de la dragonnière
de Banne, Ardèche
(cliché Serge Caillault).

Renseignements :
Philippe AUDRA.




Les grandes mises en charge

La première liste a été publiée en 1997 dans les actes de la 7^e Rencontre d'octobre (p. 105) par Robert THEROND et Philippe AUDRA qui soupçonnent les mises en charge des réseaux d'être à l'origine de la karstification, notamment dans la formation des tubes et des coupoles.

Deepest floodings

The first list was published in 1997 in the 7th Rencontre d'Octobre Proceedings (p. 105) by Robert Théron and Philippe Audra. They suggest that flooding is at the origin of karst development, especially for phreatic passages and ceiling corrosion pockets.



Débordement du puits des Bans le 17 octobre 1993, massif du Dévoluy, Saint-Disdier, Hautes-Alpes (cliché Philippe Bertochio).

CAVITÉS	Départements	Hauteurs	Caractéristiques
1. grotte de la Luire	Drôme	451 m	Emerg. temporaire
2. grotte d'Arphidia	Pyrénées-Atlantiques	280 m	Regard zone noyée
3. perte du Calavon	Alpes-de-Hte-Provence	263 m	Engorg. de perte
4. trou Souffleur	Vaucluse	260 m	Engorg. fond gouffre
5. puits des Bans	Hautes-Alpes	217 m	Emerg. temporaire
6. réseau Fanges - Paradet	Pyrénées-Orientales	170 m	Regard zone noyée
7. trou du Renard	Pyrénées-Atlantiques	150 m	Emerg. temporaire
8. réseau du Revest	Alpes-Maritimes	145 m	Emerg. temporaire
9. Trou qui Souffle	Isère	120 m	Regard zone noyée
10. fontaine de Crèvecœur	Hautes-Alpes	- 100 m	Emerg. temporaire
11. gouffre du Calernaüm	Alpes-Maritimes	100 m	Engorg. fond gouffre
12. grotte du Sergent	Hérault	83 m	Emerg. temporaire
13. réseau Sauvas-Cocalière	Ardèche	80 m	Engorg. de perte
14. grotte de la Folatière	Savoie	75 m	Emerg. temporaire
15. aven Autran	Vaucluse	5 m	Engorg. fond gouffre
16. siphon d'Arbois	Drôme	73 m	Emerg. temporaire
17. gouffre du Mikado	Haute-Savoie	- 70 m	Emerg. temporaire
18. igue de Planagrèze	Lot	69 m	Regard zone noyée
19. igue de Viazac	Lot	65 m	Regard zone noyée
20. pertes de Larras	Ardèche	63 m	Engorg. de pertes
21. aven des Amandiers	Pyrénées-Orientales	61 m	Engorg. de pertes
22. fontaine Noire	Savoie	- 60 m	Emerg. temporaire
23. grotte des Tuves	Alpes-Maritimes	60 m	Emerg. temporaire
24. réseau du Luizet	Ain	60 m	Emerg. temporaire
25. fontaine Lévêque	Var	60 m	Emerg. pérenne
26. trou du Fernet	Drôme	56 m	Emerg. temporaire
27. grotte de Ley	Pyrénées-Atlantiques	53 m	Emerg. temporaire
28. Le Touron	Drôme	53 m	Emerg. temporaire
29. bouldou de Coucolières	Hérault	50 m	Emerg. temporaire
30. grotte de l'Ermoy	Haute-Savoie	- 50 m	Regard zone noyée

CAVITÉS	Départements	Hauteurs	Caractéristiques
31. gouffre Jean-Bernard	Haute-Savoie	50 m	Regard zone noyée
32. grotte de Flandenne	Drôme	50 m	Emerg. temporaire
33. aven de la Combe Rajeau	Ardèche	> 50 m	Engorg. fond gouffre
34. grotte-aven de la coume del Adoutx	Pyrénées-Atlantiques	50 m	Emerg. temporaire
35. grotte des Echelles	Savoie	48 m	Emerg. temporaire
36. grotte de Saint-Marcel	Ardèche	47 m	Regard zone noyée
37. trou Audémard	Drôme	46 m	Emerg. temporaire
38. foux de Nans	Var	45 m	Emerg. temporaire
39. Le Ragas	Var	45 m	Emerg. temporaire
40. grotte de Bournillon	Isère	44 m	Emerg. temporaire
41. aven Fabregoule	Ardèche	43 m	Estavelle
42. grotte du Runladou	Ardèche	41 m	Emerg. temporaire
43. grotte-exurg. des Lauzières	Hérault	41 m	Emergence
44. grotte de l'Autonnière	Drôme	40 m	Emerg. temporaire
45. scialet Villeurcain	Drôme	40 m	Engorg. de gouffre
46. grotte de la Vieille	Ardèche	40 m	Regard zone noyée
47. riv. sout. de Labeaume	Ardèche	40 m	Emerg. temporaire
48. labyrinthe de Méaudre	Isère	38 m	Emerg. temporaire
49. bouldou du Puits Bâtit	Hérault	34 m	Bouldou
50. perte de Favière	Ardèche	32 m	Engorg. de perte
51. grotte de Pâques	Alpes-Maritimes	32 m	Regard zone noyée
52. trou du Bœuf	Var	30 m	Emerg. temporaire
53. aven de la combe du Buis	Hérault	30 m	Regard zone noyée
54. aven Syrah	Ardèche	30 m	Engorg. de perte
55. grotte du Cable	Ardèche	30 m	Estavelle
56. évent des Fées	Ardèche	30 m	Emerg. temporaire
57. aven du Chasseur	Ardèche	30 m	Emerg. temporaire
58. cavités à Lavilledieu	Ardèche	30 m	Emerg. temporaire
59. grotte de Préoux	Ain	30 m	

Crevasion de la Loire en novembre 2002, débit estimé à environ 30 m³/s, Saint-Agnan-en-Vercors, Drôme (cliché Serge Caillault).



Renseignements :
Philippe AUDRA.



Les cavités du gypse

Les cavités françaises du gypse ne figurent pas parmi les plus longues du monde, et pourtant, l'une d'elles, le réseau Denis Parisis, a attiré l'attention du spécialiste ukrainien d'Alexandre Klimchouk.

Un simple plan du réseau, repris dans *Speleogenesis. Evolution of Karst Aquifers* (2000, p. 253), a permis d'illustrer une hypothèse de formation qui, il faut bien l'avouer, nous avait échappé.

Gypsum caves

French gypsum caves are not among the longest in the world, the longest French gypsum cave being the Denis Parisis System. In Speleogenesis. Evolution of Karst Aquifers (2000, p. 253), a Ukrainian karstologist, Alexander Klimchouk, a gypsum cave specialist, by simply looking at the survey of the Denis Parisis Cave, has suggested a new hypothesis on the genesis of this cave, which, we must admit, had escaped us.



Section de galerie du réseau Denis Parisis, Béthemont-la-Forêt, Val-d'Oise (cliché Jean-Yves Bigot).


CAVITÉS	Commune	Département	Dével.
1. réseau Denis Parisis	Béthemont-la-Forêt	Val-d'Oise	3 500 m
2. grotte de Champ Bernard	Bourg-Saint-Maurice	Savoie	525 m
3. réseau des carrières de Vaujourns	Vaujourns	Seine-Saint-Denis	500 m env.
4. balme de Sardières	Sollières-Sardières	Savoie	405 m
5. traversée du Gébroulaz	Les Allues	Savoie	325 m
6. réseau sout. de Sues	Sospel	Alpes-Maritimes	300 m env.
7. fontaine des Iscles	Le Suquet	Alpes-Maritimes	250 m
8. grotte-résurg. des Planes	Pralognan-la-Vanoise	Savoie	210 m
9. grottes du moulin d'Orgemont	Argenteuil	Val-d'Oise	200 m env.
10. grotte de Villarlurin	Villarlurin	Savoie	195 m
11. grotte de Campas n°1	Sospel	Alpes-Maritimes	162 m
12. grotte du col du Galibier	Valloire	Savoie	150 m
13. grotte de Campas n°2	Sospel	Alpes-Maritimes	146 m
14. grotte des 14 Chapeaux	Bramans	Savoie	130 m env.
15. source de la cascade des Poux	Saint-Bon-Tarentaise	Savoie	110 m




Galerie active de la traversée du Gébroulaz, Les Allues, Savoie (cliché Philippe Audra).



Le réseau du Bateau recoupé par la carrière du Pylône, Caumont, Eure (cliché Damien Butaeye).



La grotte de Saint-Sébastien, Gréoux-les-Bains, Alpes-de-Haute-Provence (cliché Philippe Bertochio).




La fenêtre du lac du Rocher, grotte de la Diau, Thorens-Glières, Haute-Savoie (cliché Gilles Detraz).




Entrée de la grotte de la Cote-Patière, Saint-Paul-le-Jeune, Ardèche (cliché Serge Caillault).



La rivière des Chailles dans la grotte de Neuvon, Plombières-lès-Dijon, Côte-d'Or (cliché Pierre Laureau).



La grotte des Hirondelles sur la montagne Sainte-Victoire, Saint-Antonin-sur-Bayon, Bouches-du-Rhône (cliché Philippe Audra).



Salle Rouge de la baume des Anges, Donzère, Drôme (cliché Jean-Yves Bigot).



Rivière souterraine de Malaval, Les Bondons, Lozère (cliché Serge Caillault).




Source du Guiers Mort, point bas du système de la Dent de Crolles, Saint-Pierre-de-Chartreuse, Isère (cliché Serge Caillault).



Grande salle d'effondrement dans les marnes de la caunhà de Milhès, Labastide-en-Val, Aude (cliché Christophe Bès).




Miroir de la faille du Diable dans la grotte du TM 71, Fontanès-de-Sault, Aude (cliché Christophe Bès).



Sur les hauts plateaux du Vercors dans le scialet du Grand Corbeau, Gresse-en-Vercors, Isère (cliché Serge Caillault).



Puits-méandre du scialet du Trisou, Villard-de-Lans, Isère (cliché Jean-Yves Bigot).




Montée à l'échelle dans la salle de la Rotonde de la grotte Sainte-Reine, Pierre-la-Treiche, Meurthe-et-Moselle (cliché Benoît Losson).




La galerie Hydrokarst du trou qui Souffle, Méaudre, Isère (cliché Jean-Yves Bigot).



Navigation sur la rivière de Padirac, vers la Sainte-Chapelle, puits de Padirac, Lot (cliché Jean-Yves Bigot).



Le méandre du fond du trou de l'Obus dans la carrière du Pylône, Caumont, Eure (cliché Damien Butaeye).



Abîme de Coutelle, Lardiers, Alpes-de-Haute-Provence (cliché Jean-Yves Bigot).




Puits d'entrée du gouffre U Tribbiolu, San-Nicolao, Haute-Corse (cliché Jean-Noël Dubois).



Panorama de la grotte des Tulesains, Montmaur, Hautes-Alpes (cliché Jean-Yves Bigot).



Scialet du Gay Bunny, Méaudre, Isère (cliché Serge Caillault).



Aven de Marquisan, Aurel, Vaucluse (cliché Éric Ollivier).



Plongée dans la foux de Pompignan, Gard (cliché Richard Huttler).



Résurgence du ruisseau souterrain de Villenave-de-Rions, Gironde (cliché Serge Caillault).




Les plans de Saint-Maymes, Trigance, Var (cliché Jean-Yves Bigot).



Vue amont du Pont Grand, Minerve, Hérault (cliché Jean-Yves Bigot).




Plein d'eau dans la grotte du Diable Rouge, Banios, Hautes-Pyrénées (cliché François-Marie et Yann Callot).




Galerie au fond du puits des Bans, Saint-Disdier, Hautes-Alpes (cliché Jean-Yves Bigot).



Galerie des Éboulis dans la grotte de la Crétanne, Bèze, Côte-d'Or (cliché Pierre Laureau).



Passage en vire au-dessus des lacs de la grotte du Diable Rouge, Banios, Hautes-Pyrénées (cliché François-Marie et Yann Callot).



Massifs de concrétions dans l'aven de Sot-Manit, Saint-Maurice-Navacelles, Hérault (cliché Nathanaël Boinet).



Aragonite de la grotte des Deux fours, Gangès, Hérault (cliché Nathanaël Boinet).




Lapiaz de voûte dans la grotte de Saint-Eucher, Beaumont-de-Pertuis, Vaucluse (cliché Jean-Yves Bigot).



Galerie du Sable dans le Bufo Fret, Bugarach, Aude (cliché Christophe Bès).



Les cônes du réseau 4 de la grotte de Saint-Marcel, Bidon, Ardèche (cliché Jean-Yves Bigot).



Siphon de la rivière du TM 71, Fontanès-de-Sault, Aude (cliché Christophe Bès).



Le pont à péage du réseau 3 de la grotte de Saint-Marcel, Bidon, Ardèche (cliché Jean-Yves Bigot).



Galerie du gouffre OX 655, Alçay-Alçabéhéty-Sunharette, Pyrénées-Atlantiques (cliché Jean-Yves Bigot).



Bauge à ours de la grotte du Seigneur, Méjannes-le-Clap, Gard (cliché Jean-Yves Bigot).



Concrétions de la grotte Amélineau, Hures-La Parade, Lozère (cliché Serge Caillault).




Paléokarst de la grotte des Iboussières, Malataverne, Drôme (cliché Jean-Yves Bigot).




Galeriés pentues d'Idobeltzeko karbéa, Camou-Cihigue, Pyrénées-Atlantiques (cliché Jean-Yves Bigot).



Galerie du Landanobyko Iezea (TH 2), Aussurucq, Pyrénées-Atlantiques (cliché Jean-Yves Bigot).



Passage au-dessus d'un lac dans le gouffre de la Combe aux Prêtres, Francheville, Côte-d'Or (cliché Jean-Pierre Rehspringer).



Cascade de la grotte du Crochet, Torcieu, Ain (cliché Éric Ollivier).



Grotte d'Azaléguy, Alçay-Alçabéhéty-Sunharette, Pyrénées-Atlantiques (cliché Jean-Yves Bigot).



Les mentions anciennes de grottes dans la littérature

Les listes de grottes anciennement connues sont déconcertantes, car elles projettent sur l'histoire de la spéléologie un éclairage particulier. En effet, dans les ouvrages anciens sont citées de nombreuses grottes attestant de la fréquentation et de l'utilisation précoces des cavités, et dont le recensement permet de suivre l'évolution des idées au fil des siècles jusqu'à É.-A. Martel, père de la spéléologie.

À l'avènement de la spéléologie martélienne, on peut parler de révolution technique et mentale dont nous sommes les continuateurs. Mais qu'en était-il avant ?

Les premières mentions de cavités apparaissent dans les hagiographies et dans les actes de propriété (conventions, ventes, traités militaires), car il s'agit souvent de grottes fortifiées ayant un intérêt stratégique.

En Catalogne, cet intérêt est attesté vers l'an mil, dans les grottes du Haut Berguedà qui constituaient autant de postes avancés du monde chrétien ; c'est là que les légendes catalanes placent les débuts de la Reconquête.

En France, des grottes fortifiées témoignent d'épisodes historiques comme c'est le cas dans les vallées du Sabarthès en Ariège (Guillot, 1998).


Plus généralement, les grottes, naturelles ou artificielles, ont eu de multiples usages, attestés ou non dans la littérature. Nous avons tenté de recenser celles qui sont naturelles, bien qu'il soit souvent difficile de les dissocier des cavités artificielles.

Puis vint le temps des premières descriptions savantes, avec Bernard Palissy et de la naissance du tourisme souterrain avec son cortège de curieux en mal de frissons. De ce « tourisme des Horreurs » qui a cours du XVIII^e au XIX^e siècles, nous n'avons retenu que les mentions du XVIII^e s., sinon la liste n'aurait plus de fin.

Old ancient written indications about caves in literature

Old cave inventories are disconcerting, for they throw a peculiar light on the history of speleology. In fact, many books of past centuries mention caves and give information on the past use of caves. With them we can follow the evolution of ideas over the centuries until E.-A. Martel, the father of French speleology. With him we witness a mental and technical revolution, and we are the continuators of this revolution. Before Martel, the first written inscriptions about caves appear in hagiographical works and in real estate documents (agreements, sales, military treaties). Often fortified caves with a strategic interest are concerned. In Catalonia, around the year 1000, the Alt Bergueda caves were advanced positions of the Christian world ; according to Catalan legends, the Reconquista began in those caves. In France, fortified caves are the remains of historical episodes, as in the valleys of Sabarthès in Ariège (Guillot, 1998). More generally, caves, whether natural or artificial, had several uses, but these uses are not always attested in literature. We have tried to only list natural caves, though it is often difficult to distinguish natural caves from artificial caves. Then came the first scientific descriptions, with Bernard Palissy, and the birth of underground tourism. We have only kept the seventeenth century mentions on these first years of cave tourism.

Le château des Anglais, Bouziès, Lot (cliché Philippe Bertochio).



Listes complétées selon les indications de Daniel André, Jean-Claude Frachon, Florence Guillot & Jean Taisne.

The lists has been made with the help of Daniel André, Jean-Claude Frachon, Florence Guillot and Jean Taisne.

nom de la cavité (commune) (date, mention)	date la plus ancienne
---	-----------------------

AIN

- **gouffre des Capettes** (Billiat) **1318-1319**
(1318-1319, "balma")
- **grotte de Saint-Julien** (Labalme-sur-Cerdon) **1650**
(1650, "caverne... Labalme sur Cerdon", L'histoire de Bresse et de Bugéy, Samuel Guichenon)

ALPES-DE-HAUTE-PROVENCE

- **grottes de Saint-Maurin** (La Palud-sur-Verdon) **470**
(Vers 470, "concava longaevas asservant antra tenebras" Sidoine Apollinaire, Carmen Eucharisticum ; 1611, "la grande baulme" & "la baulme murade" ; 1636, Simon Bartel ; 1788, Claude-François Achard)
- **grotte de Notre-Dame de la Baume** (La Palud-sur-Verdon) **1274**
(1274, "conversi de Balmis de Castro Novo" Compte des décimes ; 1747, Arch. com. de Châteauneuf)
- **grotte du Cul de Bœuf** (Méailles) **1634**
(1634, "grotte du Grand Coyer, près de Peyresq" Vie de l'illustre Nicolas-Claude Fabri de Peiresc, Pierre Gassendi)
- **font Gaillarde** (Thorame-Haute) **1635**
(1635, "source intermittente de Colmars" Pierre Gassendi ; 1787, Jean-Pierre Papon)
- **trou de l'Argent** (Entrepierres) **XVII^e s.**
(prob. vers 1659-1660, Grande Mademoiselle)
- **abîme de Cruis** (Cruis) **1782**
(1782, Darluc ; exploration vers 1790 par le marquis de Vernet d'Ongles)
- **grotte de Beaudiment** (Sourribes) **1787**
(1787, Achard)

HAUTES-ALPES

- **baumes Noires** (Agnielles) **vers 1100**
(vers 1100, "Balma Nigra" ; gr. fortifiées)
- **tunes de Baumugne** (Saint-Julien-en-Bauchaine) **1135**
(1135, "Balmunia" ; 1162, "Balma Unia" ; gr. fortifiée)
- **grotte d'Aurouze** (Saint-Étienne-en-Dévoluy) **1327**
(1327, "Le seigneur du Dévoluy", roman manuscrit, in Michel, 1913)

nom de la cavité (commune) (date, mention)	date la plus ancienne
---	-----------------------

- **baume Chapelue** (Vallouise) **1485**
(mention d'une attaque en 1485 ; gr. refuge)
- **trou de Sigaud** (Pelleautier) **1661**
(1661, N. Chorier, "Histoire générale du Dauphiné")

ALPES-MARITIMES

- **sources de la Siagne** (Escragnolles) **1635**
(1635, Pierre Gassendi)

ARDÈCHE

- **grotte du Dérocs** (Vallon-Pont-d'Arc) **1780**
(1780, Soulavie, "Histoire naturelle de la France méridionale ou recherches sur la minéralogie du Vivarais, etc." ; 1781, Girard in Buc'hoz)
- **baume de Tourange** (Chomérac) **1780**
(1780, Soulavie, "Histoire naturelle de la France méridionale ou recherches sur la minéralogie du Vivarais, etc.")
- **goule de Virac** (Vagnas) **1780**
(ou goule de Foussoubie, 1780, Soulavie, "Histoire naturelle de la France méridionale ou recherches sur la minéralogie du Vivarais, etc.")
- **fontaines de Tourne** (Bourg-Saint-Andéol) **1781**
(1781, Girard in Buc'hoz)
- **fontaine de Boulègue** (Freysenet) **1781**
(1781, Girard in Buc'hoz ; 1782, Soulavie)

ARDENNES

- **grotte de Nichet** (Fromelennes) **XVIII^e s.**
(XVIII^e s. ?, Hubert "Géographie des Ardennes")

ARIÈGE

- **spoulga d'Alliat** (Alliat) **1213**
(1213, "Cauna de Heliato" ; gr. fortifiée)
- **spoulga de Verdun** (Verdun) **1213**
(1213, "Cauna de ..., de Verduno" ; gr. fortifiée)

nom de la cavité (commune) (date, mention)	date la plus ancienne
---	-----------------------

- **spoulga d'Ornolac** (Ornolac-Ussat-les-Bains) **1243**
(1243, "Il y a 12 ans et plus : Des hérétiques vinrent ad spulgam dornolac" ; 1246, "Il y a 22 ans : J'ai accompagné ledit parfait ... jusqu'à la espulga d'Ornolac, tenue par Bernard de Durfort" ; 1272, "spulga de Ornolaco" ; 1325, "près de la grotte d'Ornolac", gr.-fortifiée)
- **grotte de Lombrives** (Ornolac-Ussat-les-Bains) **1300**
(1300, "Des faux-monnayeurs se cachaient dans la spelunca que vocatur Lombriga" ; 1773, Marcorelle)
- **spoulga de Bouan** (Bouan) **1272**
(1272, "cum spulga de Bonnoanno" ; 1401, "Lespugue de Bouan" ; gr.-fortifiée)
- **grotte du Mas-d'Azil** (Le Mas-d'Azil) **1636**
(1636, destruction de la salle du Temple ordonnée par le Cardinal de Richelieu, gr.-refuge)
- **fontaine de Fontestorbes** (Bélesta) **1730**
(1730, Père Planque ; 1781, Diderot-D'Allembert)

AVEYRON

- **grotte de Saint-Tarcisse** (Rodelle) **VI^e s.**
(VI^e s.)
- **grotte du Boundoulaou** (Creissels) **801**
(801, mentions d'un château rupestre nommé *Roque de Pris*, d'après la Charte 1 de Conques)
- **grotte-exsurg. d'Aiguebelle** (Saint-Jean-et-Saint-Paul) **1170**
(ou grotte de Label, ou la Foz, 1170 ; 1322)
- **aven de Redoulès** (La Cavalerie) **1211**
(1211, "mansus ospitalis de Lavenc")
- **balmes de Creissels** (Creissels) **1524**
(1524, Cadastre)
- **grotte de Corp** (Saint-André-de-Vézines) **1525**
(mention d'une exploration en 1525)
- **grotte de Bouche-Rolland** (Salles-la-Source) **1571**
(1571, Thévet ; 1598, M. de Nesmond ; 1644, Coulon ; 1753-1804, Pierre Bosc, exploration par Charles Carnus)
- **tindoul de la Vayssièrre** (Sébazac-Concourès) **1571**
(1571, Thévet ; 1644, Coulon ; 1753-1804, Pierre Bosc, exploration par Charles Carnus)
- **aven du Curé** (Veyreau) **1630**
(1630, manuscrit : première descente dans un abîme dans les Grands Causses, prof. -30 m)
- **grottes de Clapade** (Millau) **XVII^e s.**
(XVII^e s., Marcelline Paupeline)
- **grotte de Cornus** (Cornus) **1753**
(1753, Marcorelles)
- **grotte de Fondamente** (Fondamente) **1753**
(1753, Marcorelles)
- **grotte de la Poujade** (Millau) **1757**
(1757, actes notariés : exploitation de concrétions en tant que pierres ornementales ; ou grotte d'Alluèch)

BOUCHES-DU-RHÔNE

- **source de Port-Miou** (Cassis) **1725**
(1725, "fleuve souterrain", Histoire de la Mer, Comte de Massigli)
- **caverne de la Mauve-Louvière** (Marseille) **1580**
(1580, Bernard Palissy "Discours admirables des eaux et fontaines" : peut-être la baume Loubière à Marseille)
- **garagai de la Sainte-Victoire** (Saint-Antonin) **1782**
(1782, Darluc)

CALVADOS

- **fosses du Soucy** (Maisons) **1674**
(1674, Pierre Perrault)

nom de la cavité (commune) (date, mention)	date la plus ancienne
---	-----------------------

CHARENTE

- **caves de Rancogne** (Rancogne) **1784**
(1784, Père Chabenat ?)

CÔTE-D'OR

- **grotte de la Crétanne** (Bèze) **XII^e s.**
(XII^e s., Chronique de Bèze)
- **creux du Soucy** (Francheville) **1774**
(1774, Guyton de Morveau, Mém. acad. de Dijon)
- **grotte d'Antheuil** (Antheuil) **1774**
(1774, Courtépée, Description du Duché de Bourgogne)

DORDOGNE

- **grotte de Miremont** (Rouffignac) **1577**
(1577, F. A. de la Borie ; 1578, Belleforest)
- **croze Tenche** (Domme) **1575**
(1588)
- **trous des Soucis** (Cubzac) **1761-1764**
(1761-1764, Desmaret)
- **grottes de Brantôme** (Brantôme) **1761-1764**
(1761-1764, Desmaret)
- **abîme de Razac** (Razac-sur-l'Isle) **1761-1764**
(ou source des Moulinauds, 1761-1764, Desmaret)
- **grotte de Roffi** (Sainte-Nathalène) **1761-1764**
(1761-1764, Desmaret ; 1778, F. de Paule Latapie)
- **grotte de Domme** (Domme) **1761-1764**
(1761-1764, Desmaret)
- **trou du Cros** (Chalagnac) **1761-1764**
(1761-1764, Desmaret)
- **trou de Proumeyssac** (Audrix) **1765**
(1765, Leydet ; 1778, F. de Paule Latapie)
- **grotte de Bara-Bahau** (Le Bugue) **1778**
(1778, F. de Paule Latapie, ou "le cro de Cocagne")
- **grotte de Rochalibert** (Terrasson) **1778**
(1778, F. de Paule Latapie)

DOUBS

- **grotte d'Osselle** (Osselle) **1535-1595**
(1535-1595, Loïs Gollut ; 1696, Boisot ; 1757, Diderot-D'Allembert)
- **glacière de la Grâce-Dieu** (Chaux-lès-Passavant) **1712**
(1592, Gollut ; 1686, Boisot ; 1712, CR Acad. sci. ; 1731, marquis de Croismare ; 1750, M. de Cossigny)
- **grotte de la Toffière** (Villers-le-Lac) **1766**
(ou grotte du Roi de Prusse, 1766, Osterwald)
- **grottes de Sancey** (Sancey-le-Long) **1773**
(1773, Pierre-Philippe Grappin)
- **grotte de Baume-les-Dames** (Baume-les-Dames) **1773**
(1773, Pierre-Philippe Grappin)
- **grottes de Chenecey** (Chenecey) **1773**
(1773, Pierre-Philippe Grappin ; 1779, Rose)
- **grotte de Saint-Vit** (Saint-Vit) **1779**
(1779, Rose)

DRÔME

- **grotte de Rochecourbière** (Grignan) **XVII^e s.**
(XVII^e s., Mme de Sévigné)
- **trou de Ponthias** (Nyons) **vers 1210**
(1210 environ, ms Gervaise de Tilisbery, Otia imperialia ; 1634, Vie de l'illustre Nicolas-Claude Fabri de Peiresc, Pierre Gassendi)

EURE-ET-LOIR

- **grotte de Châteaudun** (Châteaudun) **vers l'an mil**
(vers l'an mil, "criptas" ... ; gr.-refuge)

nom de la cavité (commune) (date, mention)	date la plus ancienne
FINISTÈRE	
• grottes de Morgat (Crozon)	1793 (1793)
GARD	
• grotte-exsurgence d'Isis (Le Vigan)	1069 (1069 et 1325 "la Fons Isa" ou "la Fons d'Ysa" ; 1071 "la Fons Iza" ; 1357 et 1440 "la Fontis de Ize")
• baume de Saint-Firmin (Trèves)	1370 (1370, gr.-fortifiée)
• espéluque de Dions (Dions)	1627 (1627, Anne Rulman ; XVIII ^e s., Sieur Pagès)
• baume de la Sartanette (Remoulins)	1627 (1627, "baume Sartanette" Anne Rulman ; XVIII ^e s., Sieur Pagès)
• grotte de Carnoulès (Saint-Sébastien-d'Aigrefeuille)	1692 (1692, Le prédicant Vivent y est tué le 19 février 1692)
• grotte de Bramabiau (Saint-Sauveur-des-Pourcils)	1766 (1766, Montet)
• foux de la Vis (Vissec)	1766 (1766, Montet)
HÉRAULT	
• grotte de Clamouse (Saint-Jean-de-Fos)	1077-1099 (1077-1099, "Molendinis qui sunt in Clamoso Fonte" ; 1122 "in Clamosa Fonte" ; 1770, "Moulin de Clamouse")
• Pont Petit (Minerve)	vers 1210 (vers 1210, gr. fortifiée)
• baume des Demoiselles (Saint-Bauzille-de-Putois)	1780 (1780, Marsollier de Vivetières)
• baume Cellier (Saint-Guilhem-le-Désert)	1768 (1796, Gouan, exploration par Antoine Gouan)
INDRE-ET-LOIRE	
• caves gouttières (Savonnières)	1547 (1547, Bernard Palissy)
ISÈRE	
• grotte de la Balme (La Balme-les-Grottes)	vers 1296 (vers 1296, "redditus Balmae")
• cuves de Sassenage (Sassenage)	1774 (1774)
• trou du Glaz (St-Pierre-de-Chartreuse)	1786 (1786, D. Villars, "Histoire des plantes du Dauphiné")
JURA	
• source de l'Ain (Conte)	1550 (1552, Gilbert Cousin ; Loys Gollut, 1592 ; 1779, Père Romain Joly)
• grotte des Planches (Les Planches-près-Arbois)	1550 (1552, Gilbert Cousin, 1737, François-Ignace Dunod de Charnage ; 1773, Pierre-Philippe Grappin)
• grotte de Baume (Baume-les-Messieurs)	1577 (ou source du Dard, 1577, Jean d'Oncieux ; 1755, Antoine-Joseph Dézallier d'Argenville)
• grotte de Grange-sur-Baume (Baume-les-Messieurs)	1577 (1577, Jean d'Oncieux)
• baume Poudrière (Baume-les-Messieurs)	1577 (1577, Jean d'Oncieux)
• baume de Revigny (Revigny)	1737 (1737, François-Ignace Dunod de Charnage ; 1755, Antoine-Joseph Dézallier d'Argenville ; 1773, Pierre-Philippe Grappin)
• source de Noirecombe (Saint-Claude)	1753 (1753, Bayard)

nom de la cavité (commune) (date, mention)	date la plus ancienne
• cavités des environs de Saint-Claude (Saint-Claude)	1753 (1753, Bayard)
• trou de la Lune (Poligny)	1755 (1755, Antoine-Joseph Dézallier d'Argenville)
• trou de la Baume (Poligny)	1755 (identification incertaine : 1755, Antoine-Joseph Dézallier d'Argenville)
• baume de Marangea (Sarrogna)	1779 (1779, Père Romain Joly)
• grotte Sainte-Anne (Saint-Claude)	1779 (1779, Père Romain Joly)
• grotte Lacuzon (Vaux-lès-Saint-Claude)	1779 (1779, Père Romain Joly)
LOIR-ET-CHER	
• fontaine d'Orchaise (Orchaise)	1598 (1598 env., bibl. nat. ; Brackenhoffer, Voyage en France en 1643-1644 ; 1682, Bernier "Histoire de Blois")
LOIRET	
• source du Loiret (Orléans)	1427 (1427, domaine cédé en 1427 à Jean de Marescot, Seigneur de la Source ; 1674, Pierre Perrault)
• trou du Prêtre (Orléans)	1672 (1672, abîme accidentellement bouché lors de travaux en 1672)
LOT	
• puits de Padirac (Padirac)	1595 (1562-1596, Mém. de François de Chalvet de Rochemonteix ; 1670, Savinien d'Alquié, Les délices de la France ; 1728)
• gouffre de Réveillon (Alvignac)	1595 (1562-1596, Mém. de François de Chalvet de Rochemonteix)
• grotte du Robinet (Blars)	1578 (1578, Jean-M. Tuscan, Peplus Italiae)
• igüe de Bar (Espédaillac)	1611 (XVII ^e , Esbats de Guyon de Maléville sur le Pays de Quercy)
• Blagour de Souillac (Lachapelle-Auzac)	1790 (1790, Bordes de Baillot, Le Gourg et le Bouley)
• grotte-émergence du Boulet (Lachapelle-Auzac)	1790 (1790, Bordes de Baillot, Le Gourg et le Bouley)
LOZÈRE	
• baüma Rossa (Saint-Pierre-des-Tripiers)	1075 (1075, "vocant subtus Balman Rufam")
• balme-de-Fraissinet (Saint-Pierre-des-Tripiers)	1219 (1219, actes : château rupestre)
• grotte de Burle (Sainte-Enimie)	XIV^e s. (XIV ^e s., troubadour Bertrand de Marseille)
• grotte de l'Ermitage de Sainte-Enimie (Sainte-Enimie)	XIV^e s. (XIV ^e s., troubadour Bertrand de Marseille)
• grotte de Castelbouc n°1 (Prades-Sainte-Enimie)	1724 (1724, Louvreleuil)
• grottes de Meyrueis (Meyrueis)	1731 (1731, Samuel Blanquet)
• grotte de la Vigne (Meyrueis)	1731 (1731, Samuel Blanquet)
• grotte de Nabrigas (Meyrueis)	1731 (1731, Samuel Blanquet)

nom de la cavité (commune) (date, mention)	date la plus ancienne
---	-----------------------

MAYENNE

- **caves à Margot** (Thorigné-en-Charnie) **1701**
(1701, Jérôme de Sageon)
- **cave de Rochefort** (Saint-Pierre-sur-Erve) **1777**
(1777, Le Paige)

MEURTHE-ET-MOSELLE

- **grottes Sainte-Reine** (Pierre-la-Treiche) **1711**
(1711, un ermitage est signalé au Portique)

MOSELLE

- **Heydelock** (Volmerange-les-Mines) **1602**
(1602, Arch. dép. de la Moselle ; "Heydelock"
ou *trou du Chien*, ou *Hunskaul* ; diacase naturelle)

PUY-DE-DÔME

- **grottes du Pérou** (Clermont-Ferrand) **1665**
(1665, Flechier)
- **grotte du Chien** (Royat) **1787-1788**
(1787-1788, Le Grand d'Aussy)

HAUTES-PYRÉNÉES

- **grottes de Gargas** (Aventignan) **1575**
(1575, Belleforest)
- **grotte du Bédât** (Bagnères-de-Bigorre) **1614**
(1614, Mauran)
- **grotte de Cristal** (Campan) **1696**
(1696, Pierre Seignette ; 1766, Comtesse de Brionne)
- **source de Médous** (Asté) **1788-1789**
(vers 1788, Pasumot, Voyages phys.
dans les Pyr. en 1788 et 1789)

PYRÉNÉES-ORIENTALES

- **font Dame** (Salses) **Ve s. av. J.-C.**
(entre 400 et 500 avant J.-C., Festus Avienus ;
1^{er} s. après J.-C., Pomponius Mela)
- **font Estramar** (Salses) **époque romaine**
(époque romaine ; XVIII^e s., A. Young)

HAUTE-SAÔNE

- **grottes de Saint-Félix** (Saint-Ferjeux) **1773**
(1773, Pierre-Philippe Grappin)

SAVOIE

- **Grands Goulets** (Saint-Christophe-la-Grotte) **1787**
(ou grotte inf. des Échelles) (1787, "caverne à échelles",
ms anonyme attribué à Pison du Galland)

HAUTE-SAVOIE

- **grotte de Bange** (Allèves) **1752**
(1752, Stat. Min. de la Prov. du Genèveois)
- **grotte de Balme** (Magland) **1779**
(1779, H.-B. de Saussure "Voyages dans les Alpes")

nom de la cavité (commune) (date, mention)	date la plus ancienne
---	-----------------------

- **grotte des Noctambules** (Collonges-sous-Salève) **1779**
(ou grotte de la Balme, 1779,
H.-B. de Saussure "Voyages dans les Alpes")
- **trou de la Tine** (Collonges-sous-Salève) **1779**
(1779, H.-B. de Saussure "Voyages dans les Alpes")
- **grotte d'Orjobet** (Collonges-sous-Salève) **1779**
(1779, H.-B. de Saussure "Voyages dans les Alpes")
- **grotte de Féternes** (Féternes) **XVIII^e s.**
(XVIII^e s., Voltaire, châtelain de Fernet
"Singularités de la Nature")
- **grotte de Mégevette** (Mégevette) **?**
(?, "Recueils des visites pastorales du diocèse de Genève")

TARN

- **trauc del Calel** (Sorèze) **1508**
(1508, "traouc dal Cahel" ; 1636, Pierre-Jean Fabre)
- **grotte Saint-Dominique** (Castres) **XVIII^e s.**
(XVIII^e s., Pierre Brel ; 1773, Marcorelles)

TARN-ET-GARONNE

- **igüe de Rastibel** (Caylus) **1569**
(7 soldats catholiques sont jetés dans l'igüe, 1873, Devals)

VAR

- **fontaine de Garruby** (Aiguines) **1038**
(1038, "fons qui vocatur Galubio", Cartulaire de Saint-Victor)
- **grottes de Villecroze** (Villecroze) **1635**
(1635, Pierre Gassendi)
- **fontaine l'Évêque** (Bauduen) **1782**
(1782, Darluc)

VAUCLUSE

- **grotte de Saint-Eucher** (Beaumont-de-Pertuis) **vers 410**
(vers l'an 410, Adon de Vienne)
- **trou du Vent** (Brantes) **1634**
(1634, ms de la bibliothèque Inguimbertaine
de Carpentras ;
1634, Vie de l'illustre Nicolas-Claude Fabri de Peiresc,
Pierre Gassendi)
- **fontaine de Vaucluse** (Fontaine-de-Vaucluse) **1782**
(1782, Darluc ; 1795, anonyme)

YONNE

- **Grande Grotte** (Arcy-sur-Cure) **vers 1609-1630**
(1584-1640, Manuscrit Duchesne
"Caves d'Arcy" ; 1666,
Jacques de Clugny ; 1674, Pierre Perrault ;
1740-1749, Buffon)
- **grotte des Fées** (Arcy-sur-Cure) **1764**
(1764, Pasumot)

GUADELOUPE

- **caverne Spallanzani** (Soufrière de Guadeloupe ?) **1749**
(Peyssonel, 1749, exploration de 1730)



Les signatures anciennes

Les graffitis et les signatures sont encore considérés par les spéléologues comme des « pollutions », la triste affaire de la grotte de Mayrières (Bruniquel, Tarn-et-Garonne) nous l'a rappelé d'une manière assez brutale.

Or, les signatures des XVII^e et XVIII^e siècle, voire des XIX^e et XX^e, font partie intégrante du paysage des grottes traditionnellement fréquentées.

Il ne s'agit pas de favoriser les graffitis modernes au fond des grottes, mais d'accepter la tradition des signatures comme un rapport normal entre l'homme et la caverne.


About old graffiti

Graffiti are generally considered by cavers as mere « pollutions », as the infamous episode of the Grotte de Mayrières (Bruniquel, Tarn-et-Garonne) has shown us. But the graffiti of times past, from the seventeenth century up to even the twentieth century, are an integral part of the underground landscape in caves visited by our ancestors. Of course we do not encourage the present use of modern graffiti in caves, but we must admit that the tradition of signing his name is a normal relationship between man and cave.

1574 : date ancienne dans la grotte de Saint-Benoît, Alpes-de-Haute-Provence (cliché Philippe Audra).



• grotte de Soiriat (Hautecourt, 01) (“le marquis de Coligny arrivé le 30 avril 1631”)	1631	• grotte d'Osselle (Osselle, 25) (Nombreuses signatures du XVIII ^e s. à la sanguine)	XVIII^e
• grotte de Marchon (Arbent, 01) (“Mornet légionnaire 1789”)	1789	• grotte de Trabuc (Mialet, 30) (1790)	1790
• grotte de Saint-Benoît (Saint-Benoît, 04) (Dates de 1574, 1720, inédit ; date de 1750, Siffre, 1984)	1574	• grotte d'Aldène (Cesseras, 34) (Signatures des XVII ^e et XVIII ^e s. dans le “couloir des Signatures” à l'intérieur de la grotte. Le nom du chevalier de Camaran est gravé au fond de la grotte, 1783)	XVII^e
• grotte de Cayre-Crêt (Vallon-Pont-d'Arc, 07) (ou grotte de l'Ours, graffiti-dates de 1595 à 1793, Balazuc, 1956, p. 50)	1595 à 1793	• grotte des Fées (Montpeyrroux, 34) (Inscription “Vive le Roy 1632”)	1632
• grotte de Ferrobach (Nescus, 09) (Graffiti de Boy Pierre en 1720)	1720	• grotte du Sergent (Saint-Guilhem-le-Désert, 34) (1770)	1770
• grotte de Niaux (Niaux, 09) (Signatures des curés Descaich et Bruyère en 1757)	1757	• grotte du Roc-Brun (Pégairolles-de-Buèges, 34) (ou baume du Capélan, inscriptions datées de 1799, persécutions des curés des Cévennes, Séranne)	1799
• grotte de Lombrives (Ornolac-Ussat-les-Bains, 09) (On fait mention d'une visite d'Henri IV à Lombrives in Arch. dép. de l'Ariège ; d'après F. Guillot, il se pourrait que le graffiti soit vrai)	Henri IV	• trou du Calel (Sorèze, 81) (1772)	1772
• grotte des Faux-Monnayeurs (Millau, 12) (Graffiti de faux-monnayeurs 1649)	1649	• fontaine de Vaucluse (Fontaine-de-Vaucluse, 84) (Repère gravé de l'abbé Nicolini en date du 23 mars 1683)	1683
• grotte de la Martine (Domme, 24) (“P Defoix 1669”)	1669	• Grande grotte d'Arcy (Arcy-sur-Cure, 89) (1247, dans la salle de la Cascade, mais l'authenticité du graffiti est discutée ; en revanche la date de 1549 a bien été laissée par Joachim de Sermizelle)	1549
• grotte du Cluzeau (Coutures, 24) (1687)	1687		
• grotte de Miremont (Rouffignac, 24) (Au XVIII ^e s., graffiti et inscriptions, Boulanger, 1970)	XVIII^e		



Bibliographie des inventaires spéléologiques

Les références bibliographiques d'articles et d'ouvrages considérés comme des inventaires spéléologiques ou encore des listes de cavités relativement exhaustives ont été recensées et classées par département.

Certes, le choix est difficile tant la sélection des références peu paraître subjective.

Cependant, en 1987, j'avais dressé une « Bibliographie des inventaires spéléologiques de la France » (*L'Aven* n° 47) qui complétait celle de Claude Chabert et Jacques Choppy (*Spelunca*, n° 3, 1980).

Pour mémoire, rappelons que l'un des premiers inventaires départementaux a vu le jour en Dordogne au cours de l'année 1835 avec un questionnaire adressé à tous les maires des communes du département et que le premier inventaire spéléologique national est celui de l'abbé Jean Angel Lucante paru dans les années 1880. Cet inventaire a été rendu obsolète par celui de Claude Chabert en 1981 « *Les grandes cavités françaises. Inventaire raisonné* ».

Bibliography of cave inventories

Bibliographical references of documents considered as cave inventories, articles books, and relatively exhaustive caves lists, have been classified according to their administrative division (départements). The selection was difficult and can be considered as subjective. It is based on one of my previous papers, «Bibliographie des inventaires spéléologiques de la France» (L'Aven n°47, 1987) completing Claude Chabert & Jacques Choppy's own bibliography Spelunca, 3, 1980). The first cave inventory of a French département was made in Dordogne in 1835 with a questionnaire sent to the mayors of the communes.

The first national cave inventory is the work of a priest, Jean Angel Lucante, Essai géographique sur les cavernes de France et de l'étranger (1880-1882). The next national cave inventory was published one century later by Claude Chabert, Les grandes cavités françaises. Inventaire raisonné (1981).

AIN

MEYSSONNIER Marcel (1968) - Essai d'inventaire spéléologique du département de l'Ain, 1^{ère} partie. S.C.V. *Activités*, bull. S.C. Villeurbanne, n° 12, pp. 21-67.

Inventaire départemental de 416 ca vités et phén. kar stiques.

MEYSSONNIER Marcel (1975) - Essai d'inventaire spéléologique du département de l'Ain, 2^e partie. S.C.V. *Activités*, bull. S.C. Villeurbanne, n° 34, pp. 45-59.

Inventaire départemental (refonte) de 508 cavités et phén. karstiques.

CHIROL Bernard (1985) - Contribution à l'inventaire spéléologique de l'Ain. Jura méridional. C.D.S. *Ain édit.*, 425 p.

Inventaire départemental de 1900 ca vités et phén. kar stiques.

CHIROL Bernard (1987) - Complément à l'inventaire spéléologique de l'Ain. *Spéleo 01*, bull. C.D.S. *Ain*, n° 11, pp. 51-86.

Complément à l'inventaire départemental + 110 cavités et phén. karstiques.

ALPES-DE-HAUTE-PROVENCE

PAREIN René & LANGUILLE André (1981) - La Haute-Provence souterraine. Contribution à l'étude spéléologique du bassin d'alimentation présumé de la fontaine de Vaucluse. *Chez les auteurs*, 422 p.

Inventaire local de 322 cavités dont 107 dans les Alpes-de-Haute-Provence, 213 dans le V aucluse et 2 dans la Drôme.

CRÉAC'H Yves (1987) - Inventaire spéléologique des Alpes-Maritimes. C.D.S. *Alpes-Maritimes édit.*, Nice, tome IV, "Grottes et gouffres divers des Alpes de Haute Provence", pp. 915-967.

Inventaire local de 42 ca vités de la par tie sud-est du départ ement.

GAUBERT Gérard (1990) - Hydrologie et spéléologie des territoires alimentant en eau la fontaine de Vaucluse. Tome 1 : Les cavernes d'Albion. A.R.E.H.P.A. édit., Saint-Christol-d'Albion, 231 p., 2 pl. h. t. *Inventaire local de 82 cavités dont 35 dans les Alpes-de-Haute-Provence, 45 dans le V aucluse et 2 dans la Drôme.*

HAUTES-ALPES

GALLOCHER Pierre (1968) - Massif du Dévoluy. Essai d'inventaire des cavités connues. *Spelunca*, n° 1, pp. 28-37.

Liste par tielle de 153 ca vités.

ARTHAUD Gilbert (1981) - Inventaire des cavités des Hautes-Alpes. *Voconcie*, bull. S.C. *Voconzien*, n° 14, pp. 11-19.

Liste départ ementale de 606 ca vités.

ARTHAUD Gilbert (1991) - Inventaire des cavités du Dévoluy. *Voconcie*, bull. *Spéleo-Voconce C.A.F.*, n° 17, pp. 7-14.

Liste locale de 505 cavités dont 475 dans les Hautes-Alpes, 27 dans l'Isère et 3 dans la Drôme.

ALPES-MARITIMES

CRÉAC'H Yves (1967) - Inventaire spéléologique de la France. II - Département des Alpes-Maritimes. B.R.G.M. édit., Paris, 349 p., 1 carte h. t. *Inventaire départ ementale de 825 ca vités.*

CRÉAC'H Yves (1984 - 1987) - Inventaire spéléologique des Alpes-Maritimes. C.D.S. *Alpes-Maritimes édit.*, Nice,

tome I, Aiglun - La Brigue, 1984, p. 1-162.

tome II, Le Broc - Gourdon, 1984, p. 163-424.

tome III, Grasse - St Vallier, 1985, p. 425-732.

tome IV, Sallagriffon - Villeneuve-Loubet ; Alpes-de-Haute-Provence ; Var, 1987, pp. 737-1073.

Inventaire départemental des ca vités.

COMITÉ DÉPARTEMENTAL DE SPÉLÉOLOGIE DES ALPES-MARITIMES (2000) - Inventaire des cavités en fin de siècle (31/12/1999) sur le Massif du Marguareis, côté français, commune de la Brigue, Alpes-Maritimes, France. *Bull. spécial du C.D.S. 06*, 22 p., 160 fiches.

Inventaire local de 160 ca vités.

COMITÉ DÉPARTEMENTAL DE SPÉLÉOLOGIE DES ALPES-MARITIMES (2002) - Inventaire des cavités (complément) en date du 01/01/2002 sur le Massif du Marguareis, côté français, commune de la Brigue, Alpes-Maritimes. *Bull. spécial du C.D.S. 06*, 65 fiches et 43 mises à fiches. *Complément à l'inventaire départemental + 65 ca vités.*

ARDÈCHE

BALAZUC Jean (1956) - Spéléologie du département de l'Ardèche. *Rassegn Speleologica Italiana, Memoria II*, Como, 222 p., 112 fig.

BALAZUC Jean (1986) - Spéléologie du département de l'Ardèche, 2^e éd. revue et augmentée. *La Bouquinerie Ardéchoise édit.*, Grospièrres, 189 p., 62 pl., 1 carte h. t.

Inventaire départemental de 511 ca vités.

MARCHAND Thierry (2001) - Les Gras du Coiron à la Baume (*). Tome 1 de l'inventaire spéléologique du département de l'Ardèche. *C.D.S. de l'Ardèche édit.*, 190 p.

Inventaire local de 360 ca vités. (*) lire Labeaume.

ARDENNES

TISSERANT Jacques (1977) - Inventaire spéléologique du département des Ardennes. *Bull. S.C. Ardennes*, n° 8, 84 p., 1 carte h. t.

Inventaire départemental de 75 ca vités.

TISSERANT Jacques (1981) - Complément à l'inventaire spéléologique du département des Ardennes. *Bull. S.C. Ardennes*, n° 10, pp. 1-8.

Complément à l'inventaire départemental + 9 ca vités.

TISSERANT Jacques (1987) - Inventaire spéléologique du département des Ardennes. *Bull. S.C. Ardennes*, n° 15, 91 p., 1 carte h. t. (Réédition de l'inventaire et de son complément augmentée d'une deuxième mise à jour).

Inventaire départemental de 92 ca vités.

ARIÈGE

COIFFAIT Henri (1959) - 9^e énumération des grottes visitées 1950-1957. *Arch. Zool. Expér. Gén.*, 97, 3, *Biospeleologica*, LXXVII.

Liste par tielle de 165 ca vités.

MOURIES Michel & CALVET Jean-Paul (1981) - Inventaire spéléologique du Séronais. Contribution à l'inventaire spéléologique de l'Ariège. *Suppl. à Spéléoc*, n° 18, pp. 16-76.

Inventaire local de 163 ca vités et phén. kar stiques.

AUBE

JURVILLIERS Francis (1987) - Contribution à l'inventaire karstique du plateau séquanien entre les vallées de l'Aube et de l'Ource. *L'Échelle, bull. S.C. Aubeois*, n° 16, pp. 5-13.

Inventaire local de 21 ca vités et phén. kar stiques.

AUDE

SICARD Germain (1897) - Essai sur la spéléologie de l'Aude. *Bull. Soc. Et. Sci. de l'Aude*, Carcassonne, t. VIII, pp. 3-34.

Inventaire départemental de 110 ca vités.

SALVAYRE Henri (1977) - Spéléologie et hydrogéologie des massifs calcaires des Pyrénées-Orientales. Conflent, Prades, 250 p. Tiré à part de la revue *Conflent*, n° 86, 87 et 90.

Inventaire local de 594 cavités dont 211 cavités dans l'Aude et 383 dans les Pyrénées-Orientales.

AVEYRON

BALSAN Louis (1946) - Spéléologie du département de l'Aveyron, Essai d'inventaire géographique, descriptif et bibliographique. *Mémoires Soc. Lettres Sci. et Arts de l'Aveyron*, Rodez, t. XXVI, 315 p.

Inventaire départemental de 542 ca vités.

MUGNIER Claude (1960) - Contribution à l'inventaire spéléologique du département de l'Aveyron, explorations dans la région de Rodez. *Ann. de Spél.*, t. XV, fasc. 3, pp. 493-500.

MUGNIER Claude (1962) - Essai sur l'hydrologie et la paléohydrologie souterraines du causse Comtal (Aveyron). *Ann. Spél.*, t. 17, fasc. 4, pp. 509-537.

Inventaire local de 177 ca vités.

MUGNIER Claude (1976) - Travaux du Spéléo-Club du Causse Comtal (Rodez) de 1961 à 1969. Premier supplément à l'inventaire spéléologique du Causse Comtal et de ses satellites (Aveyron). *Annales des Congrès Spéléologiques des Grands Causses*, "Grands Causses", 1^{er} à 3^{ème} congrès, tome 1, pp. 211-258 ; reprise partielle in *Spéléoc Midi Pyrénées*, Rev. Spéléologique du Grand Sud Ouest, n° 13, novembre, *Spécial Grands Causses*, pp. 22-24

1^{er} supplément à l'inventaire de 58 ca vités.

SPÉLÉO-CLUB DES CAUSSES (1976) - Spéléo Causse Noir. Secteur occidental. S.C.C. édit., Millau, t. 1, 127 p., 1 carte h. t.

Inventaire local de 116 ca vités.

SPÉLÉO-CLUB DES CAUSSES (1978) - Spéléo Causse Noir. Secteur oriental sud. S.C.C. édit., Millau, t. 2, 170 p.

Inventaire local de 176 ca vités.

MUGNIER Claude (1979a) - Deuxième supplément à l'inventaire spéléologique du Causse Comtal et de ses satellites (Aveyron). Compléments aux travaux du Spéléo-Club du Causse Comtal de 1961 à 1969. *Annales des Congrès Spéléologiques des Grands Causses*, "Grands Causses", 4^{ème} et 5^{ème} congrès, tome 2, 1979, pp. 319-336.

2^e supplément de 33 ca vités.

MUGNIER Claude (1979b) - Troisième supplément à l'inventaire spéléologique du Causse Comtal et de ses satellites (Aveyron). Travaux divers de 1961 à 1977. *Annales des Congrès Spéléologiques des Grands Causses*, "Grands Causses", 4^{ème} et 5^{ème} congrès, tome 2, 1979, pp. 337-377.

3^e supplément de 21 ca vités.

SPÉLÉO-CLUB DES CAUSSES (1980) - Spéléo Causse Noir, Secteur oriental nord. S.C.C. édit., Millau, t. 3, 144 p.

MUGNIER Claude (1981) - Quatrième supplément à l'inventaire spéléologique du Causse Comtal et de ses satellites (Aveyron). (Travaux du Spéléo-Club de la M.J.C. de Rodez de 1971 à 1977). *Annales des 6^{ème} et 7^{ème} Congrès Spéléologiques des Grands Causses*, tome 3, pp. 221-240.

4^e supplément de 44 ca vités.

MUGNIER Claude (1993) - Cinquième supplément à l'inventaire spéléologique du Causse Comtal et de ses satellites (Aveyron). *Bull. Spéléo-Club des Causses*, n° 8, pp. 44-48.

BOUCHES-DU-RHÔNE

MONTEAU Raymond (1978) - Le karst des formations turoniennes du bassin du Beausset (Bouches-du-Rhône, Var). Livre 1. *Ouvrière* n° 1.

FAIT Jean-Carlo (1979) - Spéléologie de la commune de la Ciotat. *Bull. spécial* n° 11, 119 p., 1 carte.

Inventaire local de 84 ca vités et phén. Kar stiques.

SPÉLÉO-CLUB DE MARSEILLE (1981) - Inventaire des cavités du massif de la Sainte Baume, t. I, Bouches-du-Rhône. C.A.F. - S.C.M. édit., Marseille, 140 p.

Inventaire local de 73 ca vités.

CALVADOS

DRUET Yann (1972) - Approche des phénomènes karstiques en Basse-Normandie au travers de deux départements de référence : Manche et Calvados. *Mém. de maîtrise en géographie*, U.E.R. des Sci. de la Terre et de l'Aménagement Régional, Caen, 125 p.

Inventaire local de cavités et phén. karstiques du Calvados et de la Manche.

CANTAL

MURAT Pierre (1991) - Contribution à un inventaire spéléologique du Cantal. Lo Trauc, bull. Soc. Aurillacoise de Spél., n° 10, pp. 39-52.

Inventaire départemental de 66 ca vités dont 38 ca vités naturelles.

CHARENTE

ASSOCIATION SPÉLÉOLOGIQUE CHARENTAISE (1970) - Spéléologie du département de la Charente. Le réseau de la Touvre. *Pellows*, bull. A.S.C., n° h. s., spécial Touvre, 54 p., 31 pl., 4 cartes.

Inventaire local de 100 ca vités et phén. kar stiques.

ASSOCIATION SPÉLÉOLOGIQUE CHARENTAISE (1977) - Spécial Charente. *Pellows*, bull. A.S.C., 222 p.

Inventaire départemental sélectif (cavités supérieures à 50 m de développement) de 65 ca vités.

ASSOCIATION DE RECHERCHES SPÉLÉOLOGIQUES DE LA ROCHEFOUCAULD & COMITÉ DÉPARTEMENTAL DE SPÉLÉOLOGIE DE LA CHARENTE (s. d. vers 1999) - La Charente souterraine. A.R.S. de la Rochefoucauld & C.D.S. 16 édit., 84 p.

Liste de 124 ca vités de plus de 50 m de développement.

CHARENTE-MARITIME

LE ROUX Thierry (1977) - Inventaire spéléologique de la Charente-Maritime. C.D.S. 17 édit., 2 p.

Liste départementale de 45 ca vités.

LE ROUX Thierry (1983) - Grottes et gouffres en Charente-Maritime. *Chez l'auteur*, t. 1, 70 p.

Inventaire partiel de 16 ca vités.

LE ROUX Thierry (1987) - Grottes et gouffres en Charente-Maritime. *Chez l'auteur*, t. 2, 60 p.

Inventaire partiel de 18 ca vités.

LE ROUX Thierry (2001) - Trente-six itinéraires souterrains saintongeais. *Chez l'auteur*, 72 p.

Inventaire départemental de 72 ca vités.

CHER

COMITÉ DÉPARTEMENTAL DE SPÉLÉOLOGIE DU CHER (2000) - Contribution à un inventaire des cavités naturelles et artificielles du département du Cher. C.D.S. 18 édit., 2^e éd. revue et corrigée, 168 p. (n. p.).

Inventaire départemental de 41 phénomènes souter rains.

CORRÈZE

MOURET Claude (1984) - Bibliographie thématique des karsts et des grottes de Corrèze. *Mém. S.C. P aris*, n° 11, 96 p.

Liste départementale de 185 ca vités.

CORSE

RÉMY Paul (1950) - Grottes de Corse. *Ann. Spél.*, t. V, fasc. 1, pp. 3-48.

Inventaire départemental de 164 ca vités.

CÔTE-D'OR

DRIOTON Clément (1897) - Les cavernes de la Côte-d'Or. *Mém. Soc. Spél.*, n° 8, pp. 203-227.

BALACEY Jean-François (1978) - Inventaire des cavités de Côte d'Or. A.S.C.O., bull. Ass. Spél. de la Côte-d'Or, n° 12, 48 p.

Liste départementale de 680 ca vités.

RENARD Jean-Yves (1990) - Grottes, souterrains, gouffres et eaux souterraines. Inventaire des cavités du Nord de la Côte-d'Or. A.S.C.O., bull. Ass. Spél. de la Côte-d'Or, n° 17, 66 p., 72 pl.

RENARD Jean-Yves (1992) - Grottes, souterrains, gouffres et eaux souterraines. Inventaire des cavités du Nord-Ouest de la Côte-d'Or. A.S.C.O., bull. Ass. Spél. de la Côte-d'Or, n° 19, 91 p., 62 pl.

RENARD Jean-Yves (1993) - Inventaire des cavités, Ouest - Centre - Est de la Côte-d'Or. A.S.C.O., bull. Ass. Spél. de la Côte-d'Or, n° 20, 91 p., 78 pl.

RENARD Jean-Yves (1994) - Inventaire des cavités du Sud de la Côte-d'Or. A.S.C.O., bull. Ass. Spél. de la Côte-d'Or, n° 21, 102 p., 63 pl.

Inventaire local de ca vités et phénomènes kar stiques.

DORDOGNE

SPÉLÉO-CLUB DE PÉRIGUEUX (1973) - Répertoire des cavités citées dans Spéleo-Dordogne. *Spéleo-Dordogne*, bull. S.C. Périgueux, 1980, n° 48-49, 136 p.

SPÉLÉO-CLUB DE PÉRIGUEUX (1980) - Répertoire des cavités citées dans Spéleo-Dordogne du n° 46 au n° 76 inclus. *Spéleo-Dordogne*, bull. S.C. Périgueux, 1982, n° 75, 138 p.

GUICHARD Francis (1981) - Le premier inventaire départemental des cavités de Dordogne, 1835. *Spéleo-Dordogne*, bull. S.C. Périgueux, 1981, n° 79, pp. 25-37.

Il s'agit du premier inventaire départemental connu en France, il a été établi à la suite d'une enquête de Cyprien Brard, lequel avait adressé un formulaire aux 583 communes que comptait le département de la Dordogne en 1835.

VIDAL Pierre (1981) - Cavernes en Périgord, Cavités touristiques, Cavernes sauvages. P Fanlac édit., Périgueux, 197 p.

inventaire dép. sélectif de 230 ca vités.

GUICHARD Francis (1982) - Les grandes cavités de Dordogne (fin 1982). *Spéleo-Dordogne*, bull. S.C. Périgueux, 1982, n° 85, pp. 25-37.

LEYGONIE Jean-François & LASSERRE Patrick (1989) - Spéléométrie du département de la Dordogne (1989). *Spéleo-Dordogne Annuel*, n° 3, pp. 7-18.

SANCHEZ Charles (1997) - Inventaire des phénomènes souterrains du département de la Dordogne. *Chez l'auteur*, 162 p.

Inventaire dép. de 7302 phénomènes souter rains.

DOUBS

FOURNIER Eugène (1919) - Gouffres, grottes, cours d'eau souterrains, résurgences, etc. du département du Doubs. Univ. Besançon, *Inst. de Géol.*, Impr. Jacques & Demoutrond.

GIGON Raymond & MONNIN Jean (1966) - Inventaire spéléologique du Sud-Est du département du Doubs. *Ann. Spél.*, t. XXI, fasc. 1, pp. 269-355.

Inventaire local de 129 ca vités.

AUCANT Yves, FOLTETE J., FRACHON Jean-Claude & PETREQUIN Pierre (1970) - Le plateau d'Amancey (Doubs). Inventaire spéléologique et contexte géologique. *Bull. A.S.E.*, n° 7, pp. 7-27.

Inventaire local de 110 ca vités.

AUCANT Yves, FOLTETE J., FRACHON Jean-Claude & PETREQUIN Pierre (1971) - Le bassin d'alimentation de la source du Lison. Inventaire spéléologique et contexte géologique. *Bull. A.S.E.*, n° 8, pp. 6-47.

Inventaire local de 122 ca vités.

AUCANT Yves, FOLTETE J., FRACHON Jean-Claude & URLACHER Jean-Pierre (1972) - Le plateau de Montrond-le-Château (Doubs). Inventaire spéléologique et contexte géologique. *Bull. A.S.E.*, n° 9.

Inventaire local de 108 ca vités.

NUFFER René & DREYFUSS Maurice (1972) - Hydrologie souterraine des bassins de la Haute-Loue et du Lison. *Bull. A.S.E.*, n° 9, pp. 9-52.

Inventaire local de 730 ca vités et phén. Kar stiques.

CROISSANT Pierre (1979) - Hydrologie souterraine du vallon de Creuse à Blamont. *Bull. et Mém. de la Soc. d'Émulation de Montbéliard*, LXXV, n° 102, pp. 119-180.

Inventaire local de 79 ca vités.

ASSOCIATION SPÉLÉOLOGIQUE DU CANTON DE ROUGEMONT (1984) - Grottes et gouffres du canton de Rougemont-Doubs. A.S.C.R. édit., spécial *Pchu*, 71 p.

Inventaire local de 130 ca vités et phén. kar stiques.

PARIS Claude (1985-1986) - Inventaire des phénomènes karstiques du canton de Pont-de-Roide. *L'Escarpolette*, bull. G.S.A. Mandeure, n° 7, pp. 20-43.

Inventaire local de 73 ca vités et phén. kar stiques.

COMITÉ DÉPARTEMENTAL DE SPÉLÉOLOGIE DU DOUBS (1988) - Inventaire spéléologique du Doubs. Tome 1 : Partie Nord-Est. C.D.S. *Doubs édit.*, 392 p.

COMITÉ DÉPARTEMENTAL DE SPÉLÉOLOGIE DU DOUBS (1991) - Inventaire spéléologique du Doubs. Tome 2 : Partie Nord-Ouest. C.D.S. *Doubs édit.*, 392 p.

COMITÉ DÉPARTEMENTAL DE SPÉLÉOLOGIE DU DOUBS (1996) - Inventaire spéléologique du Doubs. Tome 3 : Partie Centre. C.D.S. *Doubs édit.*, 599 p.

Inventaire local de ca vités et phénomènes kar stiques.

DRÔME

VINCENS Pierre & François (1956) - Contribution à l'inventaire des cavités du Vercors (Forêt de Lente et région de Vassieux-en-Vercors). *Ann. Spél.*, XI / 1, 5-13 / et pub. suiv.

CHOPPY Jacques (1959) - Inventaire des cavités du département de la Drôme. 650 p. (inédit).

Liste départementale de 653 ca vités.

- LISMONDE Baudouin & FRACHET Jean-Michel (1978) - Grottes et scialets du Vercors. *C.D.S. Isère édit.*, t. 1, Vercors Méridional, 274 p.
- SPÉLÉO-CLUB MOTTOIS (1975-1987) - Contribution à l'inventaire des cavités du Diois. *Les cahiers de l'Oule, bull. S.C. Mottois*, n° hors série, 66 p. (parution 1988).
- Inventaire local de 75 ca vités et phén. kar stiques.*
- CHOPPY Jacques (1963) - Spéléologie du département de la Drôme - 1963. Coll. "Travaux des spéléologues du Vercors", *Les Spéléologues Drômois* (L.S.D.), n° 12 & *Mém. du S.C.P.*, n° 24, *C.D.S. de la Drôme & S.C. Paris édit.*, Valence & Paris, 242 p. (publication en 1998).
- Inventaire départemental de 497 ca vités.*

EURE

- COMITÉ DÉPARTEMENTAL DE SPÉLÉOLOGIE DE L'EURE (1974) - Inventaire spéléologique de l'Eure. *Spéléo 27, bull. C.D.S. Eure*, n° 3, pp. 10-13.
- Liste départementale de 40 cavités naturelles et artificielles et phén. karstiques.*
- COMITÉ DÉPARTEMENTAL DE SPÉLÉOLOGIE DE L'EURE (1975) - Inventaire spéléologique de l'Eure. *Spéléo 27, bull. C.D.S. Eure*, n° 4, pp. 10-12.
- Liste départementale de 32 cavités naturelles et artificielles et phén. karstiques.*
- RODET Joël, SAYARET Danièle & STAIGRE Jean-Claude (1987) - Contribution à l'inventaire spéléologique du département de l'Eure. *La Lanterne Magique, bull. G.S.M.J.C. d'Évreux*, n° 3, 30 p.
- Liste départementale de 403 ca vités et phén. kar stiques.*

EURE-ET-LOIR

- GRUPE DE RECHERCHES SPÉLÉOLOGIQUES D'EURE-ET-LOIR (1981) - Deuxième inventaire des phénomènes karstiques d'Eure-et-Loir. *Délires Beaucerons, bull. G.R.S. Eure-et-Loir*, n° 1, 104 p.
- Inventaire départemental de 61 ca vités et phén. kar stiques.*
- GRUPE DE RECHERCHES SPÉLÉOLOGIQUES D'EURE-ET-LOIR (1983) - Troisième inventaire des phénomènes karstiques d'Eure-et-Loir. *Délires Beaucerons, bull. G.R.S. Eure-et-Loir*, n° 2, pp. 17-40.
- Complément à l'inventaire départemental + 11 cavités et phén. karstiques.*

GARD

- MAZAUIC Félix (1904) - Explorations hydrologiques dans les régions de la Cèze et du Bouquet. *Mém. de la Soc. de Spél.*, 5, 36, 54 p.
- PALOC Henri (1967) - Carte hydrogéologique de la France. Région karstique nord-montpelliéraine. *B.R.G.M. édit.*, Mém. n° 50, 227 p., carte couleur 1/80000 + notice.
- Inventaire local de 2164 cavités et phén. Karstiques, dont 571 dans le Gard.*
- FABRE Guilhem (1972) - Les garrigues septentrionales du Gard. Étude de géomorphologie karstique. *Thèse de 3^e cycle*, Univ. P. Valéry, Montpellier, 198 p., 1 carte h. t.
- Inventaire local de 215 ca vités et phén. kar stiques.*
- MAURIN Yves & DUREPAIRE Patrick (1980) - Atlas spéléologique des gorges du Gardon (Gard). Tome I : Zone occidentale. *Chez les auteurs*, 65 p., 44 pl., 1 carte h. t.
- Inventaire local de 84 ca vités.*
- MAURIN Yves & DUREPAIRE Patrick (1981) - Atlas spéléologique des gorges du Gardon (Gard). Tome II : Zone médiane. *Chez les auteurs*, 61 p., 2 pl., 2 pl. h. t., 1 carte h. t.
- Inventaire local de 47 ca vités.*
- OLIVET Yves (1981) - Spécial Cévennes. Région de Mialet. *G3S, bull. G. Spél. Sci. et Spor tif*, Périgueux, n° 4, 58 p.
- Inventaire local de 61 ca vités et phén. kar stiques.*
- GRUPE SPÉLÉOLOGIQUE DE BAGNOLS-MARCOULE (1982) - Cavités de la commune de Montclus. *G.S.B.M. édit.*, 96 p.
- Inventaire local de 45 ca vités et phén. kar stiques.*
- BRUXELLES Laurent (1994) - Géomorphologie des karsts du bassin de Mialet. *Mém. Maîtrise Géographie de Montpellier*, 128 p.
- Inventaire local de 83 ca vités.*

GERS

- BIANCHI Gérard-André (1978) - Gascogne souterraine. Grottes et avens du département du Gers. *S.C. Gascogne édit.*, Condom, 29 p.
- Inventaire départemental de 56 ca vités.*
- BIANCHI Gérard-André (1985) - Gascogne souterraine. Grottes et avens du département du Gers. *Spéleo-Gascogne, Revue du S.C. Gascogne*, n° 6, 55 p. (Réédition augmentée de 23 topographies).
- Inventaire départemental de 56 ca vités.*

GIRONDE

- LACOSTE-LAGRANGE Guy & BION Pierre (1958) - Inventaire spéléologique provisoire du département de la Gironde. *Bull. Société spéléologique et préhistorique de Bordeaux*, t. IX, pp. 5-29.
- Inventaire départemental de 134 ca vités et phén. kar stiques.*
- LACOSTE-LAGRANGE Guy & BION Pierre (1960) - Complément à l'inventaire spéléologique de la Gironde. *Bull. Société spéléologique et préhistorique de Bordeaux*, t. XI, pp. 43-46.
- Complément à l'inventaire départemental + 37 cavités et phén. karstiques.*
- CHEVET Annick & Bernard et LACOSTE-LAGRANGE Guy (1996) - Inventaire des phénomènes karstiques de l'Entre-Deux-Mers. Cantons de Targon et Sauveterre-de-Guyenne. *Bull. Société spéléologique et préhistorique de Bordeaux*, t. XXVIII, pp. 5-91.
- Inventaire de deux cantons girondins présentant 148 phénomènes karstiques.*
- CHEVET Annick & Bernard et LACOSTE-LAGRANGE Guy (1999) - Inventaire des phénomènes karstiques de l'Entre-Deux-Mers (suite). Cantons de Pellegrue et Pujols. *Bull. Société spéléologique et préhistorique de Bordeaux*, t. XXIX, pp. 37-59.
- Inventaire de deux cantons girondins présentant 72 phénomènes karstiques.*

HÉRAULT

- PALOC Henri (1967) - Carte hydrogéologique de la France. Région karstique nord-montpelliéraine. *B.R.G.M. édit.*, Mém. n° 50, 227 p., carte couleur 1/80000 + notice.
- Inventaire local de 2164 cavités et phén. karstiques. dont 1491 dans l'Hérault, 571 dans le Gard et 102 dans l'Aveyron.*
- BRUN Jean-Frédéric, COSTE Thierry & TEMPLE J.-R. (1983) - Inventaire spéléologique du massif du Taurac (Hérault). *G.E.R.S.A.M. édit.*, 38 p., 22 fig.
- Inventaire local de 210 ca vités et phén. kar stiques.*
- BRUN Jean-Frédéric, ROUX R., LIAUTAUD J.-P. & DUPIN M. (1983) - Inventaire spéléologique de Viols-le-Fort, Cazevielle (Hérault). *G.E.R.S.A.M. édit.*, 111 p., 36 fig.
- Inventaire local de 405 ca vités et ph. kar stiques.*
- GALERA Jean-Louis (1983) - Grottes et avens de la montagne de la Sellette. Inventaire spéléologique du département de l'Hérault. Garrigues nord-montpelliéraines. *Explokarst*, n° 1, *C.L.P.A. édit.*, Montpellier, 292 p. (parution 1984).
- Inventaire local de 332 ca vités et phén. kar stiques.*
- DUREPAIRE Patrick (1985) - Inventaire et étude géologique, hydrologique et géomorphologique détaillés des cavités naturelles du bassin d'alimentation de la source de Lez (Hérault). D.E.S. Univ. Sci. Tech. Languedoc, Montpellier II, *Mém. Centre Et. Rech. Géol. Hydrogéol.*, *C.E.R.G.A. édit.*, Montpellier, t. XXV,
- vol. I, texte, 232 p.
- vol. II, atlas, 91 p., 31 cartes.
- Inventaire local de 1437 ca vités et phén. kar stiques.*
- NURRIT Serge (1992) - La Montagne de la Séranne, approche spéléologique. *Explokarst*, n° 3, *C.L.P.A. édit.*, Montpellier, 264 p.
- Inventaire local de 451 ca vités et phén. kar stiques.*
- GERSAM (1992) - Document de synthèse confidentiel sur l'inventaire spéléologique du Larzac et de la Séranne. *G.E.R.S.A.M. édit.*, Montpellier, 435 p.
- Inventaire local de 2291 ca vités et phén. kar stiques.*
- CAUMONT Daniel (1993) - Monts et grottes de Saint-Guilhem-le-Désert. Garrigues et causses du Bas-Languedoc (France). Approche, découverte, exploration. *Gap édit.*, La Ravoire, 207 p.
- Inventaire local de 323 ca vités et phén. kar stiques.*

- HOULEZ Jean-Paul (1998) - Grottes et avens du Pays de Saint-Guilhem. *Imprimerie Arceaux 49*, Montpellier. 585 p.
Inventaire local de 450 ca vités et phén. kar stiques.
- BOINET Nathanaël (2002) - Inventaire spéléologique du Causse de l'Hortus, Livres 1 et 2. *Explokarst*, n° 4, *C.L.P.A. édit.*, Montpellier, livre 1 : 168 p., livre 2 : 506 p.
Inventaire local de 324 ca vités et phén. kar stiques.

ILLE-ET-VILAINE

- BIGOT Jean-Yves (1993) - Les grottes d'Ille-et-Vilaine. *Méandres*, *bull. Groupe Ulysse Spéléo*, n° 50, pp. 21-32.
Liste départementale de 23 ca vités.

INDRE

- RATEAU Didier (1985) - 107 cavités de la région du Blanc. *Chez l'auteur*, t. 1, n. p. (223 p. environ).
Inventaire local de 107 cavités et phén. karstiques. dont 50 dans l'Indre et 57 dans la Vienne.
- DUCROS Thierry, MARTINEZ Serge & PETIT Jean-Pierre (1984) - Première contribution à l'inventaire des cavités d'Argenton-sur-Creuse (Indre). Plateau sud de la Bouzanne. *Ad Augusta Per Angusta*, *bull. S.C. Touraine*, n° 14, pp. 37-50, 1 carte.
Inventaire local de 22 ca vités et phén. kar stiques.

INDRE-ET-LOIRE

- PLISSON J.-L. (1955) - Les grottes de Touraine. Travaux du Spéléo-Club de Touraine (1947-1954). *Ann. Spél.*, t. X, fasc. 3, pp. 122-128.
Inventaire départemental de 26 ca vités.
- COUDERC J.-M. (1968) - Les phénomènes d'hydrologie karstique en Touraine. *Norois*, XV, n° 58, pp. 227-251.
- GAY François & ELIAUME Bernard (1983) - Étude du bassin de la Claise tourangelle. *Ad Augusta per Angusta*, *bull. S.C. Touraine*, n° 13, pp. 13-21 (parution 1986).
Inventaire local de 20 ca vités et phén. kar stiques.

ISÈRE

- AIMÉ Gérard (1972) - Le karst de la forêt de Génieux et du massif de la Sure (Grande Chartreuse). *Chez l'auteur*, Besançon, 47 p.
Inventaire local de 107 ca vités.
- GRESSE Alain, MEYSSONNIER Marcel & SARTI Jean-Pierre (1973) - Contribution à l'étude spéléologique du massif du Grand Som. *S.C. Villeurbanne*.
Inventaire local de 66 ca vités.
- TALOUR Bruno (1975) - Inventaire spéléologique du massif de la Chartreuse. *C.D.S. Isère*, 58 p.
Inventaire local de 484 ca vités.
- LISMONDE Baudouin & FRACHET Jean-Michel (1978) - Grottes et scialets du Vercors. *C.D.S. Isère édit.*, Grenoble, t. 1 : Vercors méridional, 274 p.
- LISMONDE Baudouin & FRACHET Jean-Michel (1979) - Grottes et scialets du Vercors. *C.D.S. Isère édit.*, Grenoble, t. 2 : Vercors nord, 345 p.
- LISMONDE Baudouin & FRACHET Jean-Michel (1985) - Grottes et scialets du Vercors. *C.D.S. Isère édit.*, Grenoble, tomes 1 et 2, 329 p. (réédition simplifiée).
- LISMONDE Baudouin & DROUIN Philippe (1985) - Chartreuse souterraine. *C.D.S. Isère édit.*, Grenoble, 389 p.
Inventaire local de 1428 cavités et phén. cavités dont 1143 dans l'Isère et 285 en Sa voie.
- GRANDCOLAS Jean-Philippe & SPÉLÉO-CLUB DES TRITONS (1988) - Moucherolle souterraine. Contribution à l'inventaire spéléologique du massif du Vercors et à l'étude spéléologique du bassin d'alimentation de Goule Blanche. *Spéléologie-Dossier s*, *bull. du C.D.S. Rhône*, n° hors série, 199 p.
Inventaire local de 190 ca vités.
- AUDRA Philippe (1990) - Inventaire des cavités du bassin du Bruyant. *Chez l'auteur*, Seyssins, 74 p., 1 carte h. t.
Inventaire local de 195 ca vités et phén. kar stiques.
- CHOPPY Jacques (1991) - Spéléologie du département de l'Isère, 1963. *C.D.S. Isère*, Coll. Archives et documents, n° 1, 894 p.
Inventaire départemental de 700 ca vités.

JURA

- COLIN Jean (1966) - Inventaire spéléologique de la France. I- Département du Jura. *B.R.G.M. édit.*, 310 p.
Inventaire départemental de 900 ca vités.
- HOCHEDÉ Christine & LE PENNEC Robert (1975) - Inventaire spéléologique de la carte Saint-Claude n° 6 - 1/20000. *L'Écho des Cavernes*, *bull. S.C. Sanclaudien*, Groupe Jean Colin, n° 24, pp. 21-31.
Inventaire local de 23 ca vités.
- LE PENNEC Robert (1978) - Inventaire spéléologique de la vallée du Tacon. Moitié Est de la carte I.G.N. 1/20000 Saint-Claude n° 5. *L'Écho des Cavernes*, *bull. S.C. Sanclaudien*, Groupe Jean Colin, n° 27, pp. 41-72.
Inventaire local de 30 ca vités.

LANDES

- SOUSSIEUX Philippe (1984) - Les Landes souterraines. *Chez l'auteur*, Dax, 250 p.
Inventaire départemental de 137 ca vités et phén. kar stiques.

LOIRE

- KRUPA Daniel (1999) - Contribution préliminaire à l'inventaire des sites souterrains du département de la Loire. *C.D.S. 42 édit.*, 84 p.
Inventaire départemental de 187 ca vités naturelles et artificielles.

HAUTE-LOIRE

- BRUN P. (de) (1897) - Note sur quelques grottes magdaléniennes de la Haute-Vallée de l'Allier. *Bull. Soc. Préh. Française*, 33, n° 9, pp. 521-525.

LOIRE-ATLANTIQUE

- BIGOT Jean-Yves (1996) - Une promenade dépaysante : les grottes de la côte du Pouliguen (Loire-Atlantique). *Grottes & Gouffres*, *bull. S.C. Paris*, n° 142, pp. 25-31.
Inventaire local de 35 ca vités.

LOIRET

- MOREAU Jean & THOMAS Olivier (1990) - Le karst de la forêt d'Orléans. *Bull. G.S. Orléanais*, n° 6, pp. 10-18.
Inventaire local de 21 ca vités et phén. kar stiques.

LOT

- FANTANGIÉ J. (1957) - Inventaire des gouffres et cavités connues et explorées dans le département du Lot. *Bull. Soc. Et. Lot*, t. 78, fasc. 3, pp. 182-201.
- ASTRUC J.-G. & SOULE J.-C. (1977) - Hydrogéologie du Quercy. Inventaire des cavités actives et notice explicative. *B.R.G.M. et Quercy-Recherches coédit.*, Cahors, 110 p., 2 cartes h. t.
Inventaire partiel de 754 ca vités et phén. kar stiques.
- TAISNE Jean (1977) - Contribution à un inventaire spéléologique du département du Lot. Coordonnées et situation de 400 cavités. *Chez l'auteur*, nelle éd., 66 p., 127 plans.
Liste départementale de 400 ca vités.
- TAISNE Jean (1979) - Contribution à un inventaire spéléologique du département du Lot. Coordonnées et situation de 60 cavités. *Chez l'auteur*, additif, 18 p., 26 plans.
Complément à la liste départementale + 60 ca vités.
- TAISNE Jean (1981-1983) - Contribution à un inventaire spéléologique du département du Lot. Compléments bibliographiques. *Chez l'auteur*, Compl. biblio., n° 1, 1981, 100 p.
Compl. biblio., n° 2, 1983, 62 p.
Compl. biblio., n° 3, 1983, 120 p.
Compl. biblio., n° 4, 1983, 90 p.
Bibliographie départementale sur plus de 1700 cavités et phén. karstiques.
- TAISNE Jean (1995) - Contribution à un inventaire spéléologique du département du Lot. *Chez l'auteur*, 260 p.

LOT-ET-GARONNE

- MALBEC E. (1902) - Les cavernes du Lot-et-Garonne : 1^{ère} et 2^e campagne 1901 - 1902. *Bull. & Mém., Soc. de Spél.*, tome IV, n° 30, 87 p., 32 fig., 1 plan h. t.

LOZÈRE

SPÉLÉO-CLUB DES CAUSSES (1982) - Spéléo causse Méjean. Secteur occidental. S.C.C. *édit.*, Millau, t. 1, 344 p.

Inventaire local de ca vités.

MAURIN Yves (1987) - Inventaire spéléologique et hydrologique des petits causses cévenols. *Mém. Soc. Languedocienne de Spél.*, n° 3, 30 p., 7 pl. photos, 11 pl. topos, 1 carte h. t.

Inventaire local de 134 ca vités et phén. kar stiques.

ANDRÉ Daniel (1992) - Lozère des ténèbres. S.C. *Lozère édit.*, 257 p.

Inventaire sélectif de ca vités.

MANCHE

DRUET Yann (1972) - Approche des phénomènes karstiques en Basse-Normandie au travers de deux départements de référence : Manche et Calvados. *Mém. de maîtrise en géographie*, U.E.R. des Sci. de la Terre et de l'Aménagement Régional, Caen, 125 p.

Inventaire local de cavités et phén. karstiques du Calvados et de la Manche.

HAUTE-MARNE

LOUIS Michel (1970) - Vers un inventaire souterrain des cavités naturelles de la Haute-Marne et de la Meuse. *Spéléo-Eau-Boue*, bull. Ass. Spél. Haute-Marne, n° 5, pp. 49-63.

Liste départementale de 200 ca vités et phén. kar stiques.

MAYENNE

BIGOT Jean-Yves (1984) - Contribution à l'inventaire des cavités de la Mayenne. *L'Aven*, bull. S.C. Seine, n° 44, pp. 125-173.

Inventaire départemental de 41 ca vités et phén. kar stiques.

BIGOT Jean-Yves (2001) - Les cavernes de la Mayenne. Étude et inventaire. *Mém. du S.C. Paris, S.C.P. - C.A.F. édit.*, n° 26, 240 p.

Inventaire départemental de 92 ca vités.

MEURTHE-ET-MOSELLE

LEHMULLER Daniel, LOUIS Michel (1966) - Contribution à l'avancement du catalogue des cavités de Meurthe-et-Moselle. *Union Spél. Autonome de Nancy édit.*,

vol. I - texte, 132 p.

vol. II - planches, 34 pl. (réédité en 1978)

Inventaire local de 136 ca vités.

MEUSE

DEVAUX François (1974-1979) - Inventaire souterrain Meuse. *Spéléo L*, bull. *Ligue Spél. Lor raine*,

1974, n° 5, pp. 296-347

1975, n° 6, pp. 49-101

1975, n° 7, pp. 161-216

1976, n° 8, pp. 51-102

1977, n° 9, pp. 67-108

1978, n° 10, pp. 61-126

1979, n° 11, pp. 69-121

Inventaire départemental de 473 ca vités et phén. kar stiques.

MOSELLE

SPÉLÉO-CLUB DE METZ (1972) - Pré-inventaire des cavités de Moselle. *Le Cairn*, bull. S. C. Metz, 44 p.

Inventaire départemental de 40 ca vités et phén. kar stiques.

BLOUET Vincent & JACQUEMOT Denis (1983-1984) - Inventaire des phénomènes karstiques du bassin de la résurgence de la Fensch. *Le Cairn*, bull. S. C. Metz, n° 9, pp. 38-54.

Liste partielle de 60 phén. kar stiques.

BLOUET Vincent & JACQUEMOT Denis (1985) - Introduction à l'inventaire du canton d'Ars-sur-Moselle. *Le Cairn*, bull. S. C. Metz, n° 10, pp. 32-71.

Inventaire local de 67 ca vités et phén. kar stiques.

NIÈVRE

CHABERT Claude & COUTURAUD Alain (1986) - La Nièvre des grottes et des rivières souterraines. *Camosine édit.*, Nevers, 32 p., 1 carte h. t. et *Ann. des Pays Nivernais*, 1983, n° 38 ; 1984, n° 43 ; 1985, n° 47.

Inventaire départemental de 170 ca vités et phén. kar stiques.

HAUTES-PYRÉNÉES

SCPV (1991) - Gouffres du versant français du Taillon. Parc naturel des Pyrénées, 159 p.

ANDRÉ Yves (1996) - Contribution à l'inventaire des Baronnies. *Chez l'auteur*, 172 p.

ANDRÉ Yves (1997) - Spéléologie, Bagnères-de-Bigorre et ses environs. *Chez l'auteur*, 76 p.

DOLE Alain (1999) - Inventaire spéléo du Massif de St-Pé-de-Bigorre. *Spelunca-Librairie & G.S.H.P. édit.*, n. p.

Inventaire local de cavités des Hautes-Pyrénées et des Pyrénées-Atlantiques.

ANDRÉ Yves (2003) - Complément d'inventaire des Baronnies 2003. *Chez l'auteur*, (à paraître).

PYRÉNÉES-ORIENTALES

SALVAYRE Henri (1977) - Spéléologie et hydrogéologie des massifs calcaires des Pyrénées-Orientales. Conflent, Prades, 250 p. Tiré à part de la revue *Conflent*, n° 86, 87 et 90.

Inventaire local de 594 cavités dont 383 dans les Pyrénées-Orientales et 211 dans l'Aude.

HAUT-RHIN

KUSTER Georges (1969) - Inventaire spéléologique du département du Haut-Rhin. *Sous Terre*, bull. G.S. *Campeurs d'Alsace*, n° 17, pp. 3-21, 13 pl.

Inventaire départemental de 66 ca vités.

KUSTER Georges (1970-1971) - Additif à l'inventaire spéléologique du Haut-Rhin. *Sous Terre*, bull. G.S. *Alsace*, n° 18, p. 14.

Compl. à l'inventaire départemental + 3 ca vités.

RHÔNE

ARIAGNO Daniel & MEYSSONNIER Marcel (1985) - Inventaire préliminaire des cavités naturelles et artificielles du département du Rhône. *Spéléologie-Dossiers*, bull. C.D.S. *Rhône*, n° hors série, 133 p.

Inventaire départemental d'environ 200 cavités dont 40 cavités naturelles.

HAUTE-SAÔNE

NUFFER René (1973) - Cavités et phénomènes karstiques de la Haute-Saône. *Chez l'auteur*, 285 p.

Inventaire départemental de 276 ca vités et phén. kar stiques.

GALMICHE Agnès (2002) - Mise à jour des cavités et phénomènes karstiques de la Haute-Saône. *CDS 70 / FFS*, 143 p.

Liste départementale de 739 ca vités et phén. kar stiques.

SAÔNE-ET-LOIRE

MUGNIER Claude & HORIOT R. (1977) - Inventaire spéléologique du Charollais - Brionnais (Loire et Saône-et-Loire). *Bull. A.S.E.*, n° 14, pp. 119-138.

Inventaire local de 85 ca vités et phén. kar stiques.

MUGNIER Claude (1978) - Premier supplément à l'inventaire du Charollais - Brionnais (Loire et Saône-et-Loire). Travaux divers jusqu'en 1968. *Bull. A.S.E.*, n° 15, pp. 93-108.

Compl. à l'inventaire local + 18 ca vités.

AIMÉ Gérard (1979) - Les grottes du Châlonnais. *Spelecho*, bull. S.C. *Archéo. des Pingouins*, n° 27, 2^e partie, 38 p.

Inventaire local de 23 ca vités.

MUGNIER Claude (1979-1980) - Deuxième supplément à l'inventaire du Charollais - Brionnais (Loire et Saône-et-Loire). Travaux de 1969 à 1978. *Bull. A.S.E.*, n° 16, pp. 136-147.

Compl. à l'inventaire local + 35 cavités dont 30 dans la Saône-et-Loire et 5 dans la Loire.

SAVOIE

SPÉLÉO-CLUB DE SAVOIE (1973-1984) - *Grottes de Savoie*, bull. S.C. *Savoie*, puis bull. du C.D.S. de la Savoie.

tome III, Massif du Margeriaz, 1973,

tome VI, Massif de l'Épine et ouest de la Savoie, 1976,

tome VII, Massif des Lances de Malissard, 1978,

tome IX, Massif du Granier, 1979,

tome X, Massif divers de la Savoie, 1980,

tome XI, Massif de Bange - Prépoulain, 1981,

tome XII, Massif du Revard - Féclaz-Peney, 1982,

tome XIII, Massif de l'Alpette - Alpe, 1984.

tome XIV, Le Margeriaz, 1988, 191 p.

Inventaires locaux par massifs.

COMITÉ DÉPARTEMENTAL DE SPÉLÉOLOGIE DE LA SAVOIE (1993) - L'aventure souterraine en Savoie. *GAP édit.*, La Ravoire, 302 p.

Listes des principales cavités présentées par massif.

DURAND Robert & NANT Jacques (1998) - Atlas des grottes de Savoie. Base de données PROSPECT-98. *Spéleo-Club de Savoie & C.D.S. 73 édit.*, 216 p.

Inventaire départemental par massif de 2800 ca vités.

HAUTE-SAVOIE

LEPILLER Michel & RODET Joël (1971) - Inventaire des cavités naturelles du massif du Semnoz. *Spéleo-Drack, bull. G.S.M.J.C. Le Havre*, n°5, n. p. (110 p. environ).

Inventaire local de 126 ca vités et phén. karstiques.

SPÉLÉO-CLUB D'ANNECY (s. d. 1976 ?) - Contribution à l'étude des Rochers de Leschaux et des Combes. *S.C. Annecy édit.*, 139 p.

Inventaire local de 140 ca vités et phén. karstiques.

COMITÉ DÉPARTEMENTAL DE SPÉLÉOLOGIE DE LA HAUTE-SAVOIE (1977) - Spééalpes. *Spééalpes, bull. C.D.S. 74*, n°1, 108 p.

Inventaire local par massifs d'environ 650 cavités et phén. karstiques.

GALLET R. (1979 ?) - Contribution à l'inventaire spéléologique du massif des Bornes, montagne des Frêtes et synclinal des Glières.

Inventaire local de 58 ca vités.

PITTARD Jean-Jacques (1979) - Le Salève souterrain. *Tribune édit.*, Genève, 220 p.

Inventaire local de ca vités.

COMITÉ DÉPARTEMENTAL DE SPÉLÉOLOGIE DE LA HAUTE-SAVOIE (1981) - Spééalpes. *Spééalpes, bull. C.D.S. 74*, n°2, 123 p.

Inventaire local par massifs d'environ 600 cavités et phén. karstiques.

MEYSSONNIER Marcel, AELLEN Villy & STRINATI Pierre (1987) - Faune souterraine du département de la Haute-Savoie. *Émergences, bull. C.S.R. Rhône-Alpes*, n° spécial 1, 120 p.

Inventaire départemental sélectif (ca vités à faune) de ca vités.

SECTION SPÉLÉOLOGIQUE DU CAF D'ALBERTVILLE (1988) - La Sambuy. Au Fond des Choses, *bull. Sect. Spél. C.A.F. Albertville*, n°1, 164 p.

Inventaire local de 51 ca vités.

SEINE-MARITIME

RODET Joël & SAYARET Danièle (1983) - Contribution à l'inventaire spéléologique de la Seine-Maritime. *Spéleo-Tract, bull. G.S. du Havre*, n°3, 36 p.

Liste départementale de plus de 500 ca vités et phén. karstiques.

RODET Joël & SAYARET Danièle (1987) - Deuxième contribution à l'inventaire spéléologique de la Seine-Maritime. *L'Ursus, bull. Sect. Spél. de A.C. Renault-Cléon*, n°8, pp. 5-48.

Liste départementale de plus de 1702 phén. karstiques. (Annule et remplace la précédente liste).

SEINE-ET-MARNE

COLINET Charles (s. d. 1898 ?) - Indicateur de Fontainebleau. Palais, forêt, environs. *Chez l'auteur*, 28^e édition des guides Denecourt-Colinet, Fontainebleau, 296 p.

Inventaire local de 56 grottes.

LOISEAU Jean (1935) - Le massif de Fontainebleau, Moret, Nemours, Malesherbes. *Vigot Frères édit.*, Paris VI, 1935, 280 p.

Inventaire local de plus de 75 ca vités et phén. divers s.

GRUPE SPÉLÉOLOGIQUE DU CAMPING-CLUB DE FRANCE (1980) - Gouffres et abîmes d'Ile-de-France. *Recherches, bull. G.S.C.C.D.F.*, n° spécial, 230 p.

Inventaire local de 45 cavités et phén. karstiques. dont 5 dans la Seine-et-Marne.

YVELINES

GRUPE SPÉLÉOLOGIQUE DU CAMPING-CLUB DE FRANCE (1980) - Gouffres et abîmes d'Ile-de-France. *Recherches, bull. G.S.C.C.D.F.*, n° spécial, 230 p.

Inventaire local de 45 cavités et phén. karstiques. dont 12 dans les Yvelines.

DEUX-SÈVRES

WELSCH Jules (1912) - Hydrologie souterraine du Poitou calcaire. *Spelunca*, n°69, pp. 3-67.

Liste départementale de cavités et phén. karstiques de la Vienne et des Deux-Sèvres.

COMITÉ DÉPARTEMENTAL DE SPÉLÉOLOGIE DES DEUX-SÈVRES (1979) - Sous les Deux-Sèvres. *C.C.D.F. des Deux-Sèvres édit.*, Niort, 68 p.

Inventaire départemental sélectif de 20 ca vités.

SOMME

RODET Joël & SAYARET Danièle (1987) - Le karst crayeux des falaises littorales du Vimeu. *Le Puits Merveilleux, bull. G.S. Dieppe*, n°5, 55 p.

Inventaire local de 78 ca vités.

TARN

LAUTIER Jean (1967-1973) - Inventaire spéléologique du département du Tarn. *Travaux et recherches, bull. Féd. Tarnaise de Spéleo-Archéologie*, 1967-1968, n°5, pp. 1-14,

1968-1969, n°6, pp. 1-16,

1970, n°7, pp. 1-17,

1971, n°8, pp. 3-15,

1973, n°10, pp. 3-19.

Inventaire départemental de 95 ca vités.

CALVET Jean-Paul (1976) - Inventaire des cavités des Monts du Sorézois (Tarn). *Travaux et recherches, bull. Féd. Tarnaise de Spéleo-Archéologie*, n°13, pp. 127-173.

Inventaire local de 149 ca vités et phén. karstiques.

TARN-ET-GARONNE

PERRIER Louis (1920) - Igues et avens du Tarn-et-Garonne. Montauban, *Imp. et Lithog. G. Forestier*, 39 p., 16 fig.

PERRIER Louis (1922) - Grottes et ruisseaux souterrains du Tarn-et-Garonne. *Acad. des Sci. et Arts du Tarn-et-Garonne*, pp. 105-160.

GALAN Antoine (1998) - Cavités du Bassin inférieur de l'Aveyron. *Chez l'auteur*. 438 p.

VAR

VALOIS M. (1956-1957) - Liste des avens, grottes et résurgences du département du Var. *Ann. Soc. Sci. Nat. Toulon & Var*, 8, pp. 109-114 ; 9, pp. 142-144.

MONTEAU Raymond (1978) - Le karst des formations turoniennes du bassin du Beausset (Bouches-du-Rhône, Var). Livre 1 : Texte. Livre 2 : Inventaire des cavités. *Ouarnède, bull. G.S. Pyrénées*, Collection scientifique, n°1,

Livre 1, pp. 1-92.

Livre 2, pp. 1-89.

Inventaire local de 74 cavités et phén. karstiques. dont 68 dans le Var et 6 dans les Bouches-du-Rhône.

FRANCO Alain (1983) - Inventaire secteur Var-Est. *Spéleo-Var, bull. S.C. Var*, n°18, pp. 3-22.

Inventaire local de 26 ca vités.

FRANCO Alain (1984) - Inventaire secteur Var-Est. *Spéleo-Var, bull. S.C. Var*, n°19, pp. 3-36.

Inventaire local de 53 ca vités.

SPÉLÉO-CLUB DE MARSEILLE (1987) - La Sainte-Baume souterraine. Inventaire des cavités du Massif de la Sainte-Baume. Tome II-Var. *C.A.F.-S.C.M. édit.*, Marseille, 217 p.

Inventaire local de 105 ca vités.

CREAC'H Yves (1987) - Inventaire spéléologique des Alpes-Maritimes. *C.D.S. Alpes-Maritimes édit.*, Nice, tome IV, "Grottes et gouffres divers de l'Est du Var", pp. 971-1053.

Inventaire local de 97 cavités de la partie nord-est du département.

VAUCLUSE

PAREIN René & LANGUILLE André (1981) - La Haute-Provence souterraine. Contribution à l'étude spéléologique du bassin d'alimentation présumé de la fontaine de Vaucluse. *Chez les auteurs*, 422 p.

Inventaire local de 322 cavités dont 213 dans le Vaucluse, 107 dans les Alpes-de-Haute-Provence et 2 dans la Drôme.

- GAUBERT Gérard (1990) - Hydrologie et spéléologie des territoires alimentant en eau la fontaine de Vaucluse. Tome 1 : Les cavernes d'Albion. *A.R.E.H.P.A. édit.*, Saint-Christol-d'Albion, 231 p., 2 pl. h. t.
Inventaire local de 82 cavités dont 45 dans le Vaucluse, 35 dans les Alpes-de-Haute-Provence et 2 dans la Drôme.
- GAUBERT Gérard & LE FALHER Benoît (1995) - Les arcanes de Vaucluse. Hydrologie et spéléologie des territoires alimentant en eau la fontaine de Vaucluse. Tome 2. *AREHPA édit.*, 338 p.
Inventaire local de cavités.

VIENNE

- WELSCH Jules (1912) - Hydrologie souterraine du Poitou calcaire. *Spelunca*, n° 69, pp. 3-67.
Liste départementale de cavités et phén. karstiques de la Vienne et des Deux-Sèvres.
- RATEAU Didier (1985) - 107 cavités de la région du Blanc. *Chez l'auteur*, t. 1, n. p. (223 p. environ).
Inventaire local de 107 cavités et phén. karstiques. dont 57 dans la Vienne et 50 dans l'Indre.

VOSGES

- MATHIEU L. (1959) - Essai de répertoire des cavités, dolines, grottes, pertes et résurgences vosgiennes. *Le P'tit Minou, bull. G. Spél. Préh. Vosgien*, n° 33-34, pp. 32-35.
Liste départementale de 74 cavités et phén. karstiques.

YONNE

- CHABERT Claude & MAINGONAT Georges (1977) - Grottes et gouffres de l'Yonne. *C.R.D.P. Dijon édit.*, 320 p., 1 carte h. t.
Inventaire départemental de 239 cavités et phén. karstiques.
- SPÉLÉO-CLUB DE CHABLIS (1983) - Crots de l'Yonne. *S.C. Chablis édit.*, 104 p.
Compl. à l'inventaire départemental + 53 cavités et phén. karstiques.

Territoire de BELFORT

- AIMÉ Gérard & LOUIS Gérard (1974) - Contribution à l'inventaire spéléologique du territoire de Belfort. 1^{ère} et 2^e partie. *Spélécho, bull. S.C. Archéo. de Valdoie*, n° 18, pp. 16-27.
Inventaire départemental de 16 cavités et phén. karstiques. dont 13 en territoire de Belfort et 3 en Haute-Saône.
- AIMÉ Gérard & LOUIS Gérard (1975) - Contribution à l'inventaire spéléologique du territoire de Belfort. 3^e partie (fin). *Spélécho, bull. S.C. Archéo. de Valdoie*, n° 19, pp. 13-19.
Inventaire départemental de 5 cavités et phén. karstiques.

SEINE-SAINT-DENIS

- GRUPE SPÉLÉOLOGIQUE DU CAMPING-CLUB DE FRANCE (1980) - Gouffres et abîmes d'Ile-de-France. *Recherches, bull. G.S.C.C.D. .F.*, n° spécial, 230 p.
Inventaire local de 45 cavités et phén. karstiques. dont 1 dans la Seine-Saint-Denis.


VAL-D'OISE

- GRUPE SPÉLÉOLOGIQUE DU CAMPING-CLUB DE FRANCE (1980) - Gouffres et abîmes d'Ile-de-France. *Recherches, bull. G.S.C.C.D. .F.*, n° spécial, 230 p.
Inventaire local de 45 cavités et phén. karstiques. dont 23 dans le Val d'Oise, 12 dans les Yvelines, 5 dans la Seine-et-Marne, 3 dans l'Oise, 1 dans la Seine-Saint-Denis et 1 dans l'Aisne.

RÉUNION

- AUDRA Philippe (1995) - Inventaire préliminaire des cavernes de la Réunion. *Chez l'auteur*, 78 p.
Inventaire départemental d'une centaine de cavités.

*La spoulga de Bouan,
Ariège (cliché
Jean-Yves Bigot).*



Nombre de cavités recensées par département (>100)

Nous avons tenté de dresser un bilan des cavités recensées par département. Il en résulte un état très lacunaire qui met en évidence le retard pris par les spéléologues français en matière d'inventaires spéléologiques ou de bases de données. La collecte des renseignements, longue et fastidieuse, est pourtant une discipline couramment pratiquée par nos collègues étrangers qui la désignent sous le nom de « cadastre ».

Tous les départements ne figurent pas dans la liste. En effet, seuls ceux pour lesquels nous avons des éléments verbaux (mels récents) ou écrits (inventaires publiés) ont été pris en compte.

Number of caves listed in each département (>100 meters)

We have tried to give the number of caves for each département. The results show that cave inventories and cave databases are quite incomplete in France. Gathering this type of information is a long and dull process. But this work is often done by our foreign colleagues, sometimes under the name of «cadastre». All départements do not appear in the list, for we have only included the départements for which we had written documents (published inventories) or recent data (e-mails).

DÉPARTEMENTS	Nombre de cavités recensées	Références des publications Année et auteurs	Informateurs Noms et dates	Remarques
01. Ain	2 500 env.		Chirol, 2003	
04. Alpes-de-Haute-Provence	500 env.		Bigot, 2003	
05. Hautes-Alpes	683		Bertochio, 2003	
06. Alpes-Maritimes	2 450		C.D.S. 06, 2003	
07. Ardèche	3 000 env.		Marchand, 2003	
09. Ariège	1 500 env.		Guillot, 2002	
11. Aude	1 950		Bès, 2003	
12. Aveyron	2 267		André, 2003	Grands Causses seulement
13. Bouches-du-Rhône	636		Monteau, 2003	
16. Charente	124	1999 A.R.S.L.R.F. & C.D.S. 16		
19. Corrèze	185	1984 Mouret		
20. Corse	150 env.		Dubois, 2003	
21. Côte-d'Or	680	1978 Balacey		
24. Dordogne	7 302	1997 Sanchez		
25. Doubs	5 000 env.		Decreuse, 2003	
26. Drôme	497	1963 Choppy		
27. Eure	403	1987 Rodet, Sayaret & Staigre		
30. Gard	791		André, 2003	Grands Causses seulement
33. Gironde	171	1960 Lacoste-Lagrange & Bion		
34. Hérault	5 411		Houlez, 2003	Moitié est du dpt uniquement
39. Jura	2 300 env.		Frachon, 2003	
40. Landes	137	1984 Soussieux		
46. Lot	1 700	1983 Taisne		
48. Lozère	1 520		André, 2003	
52. Haute-Marne	200	1970 Louis		
54. Meurthe-et-Moselle	136	1966 Lehmuller & Louis		
55. Meuse	473	1979 Devaux		
58. Nièvre	170	1985 Chabert & Couturaud		
64. Pyrénées-Atlantiques	3 300 env.		Douat, 2003	
65. Hautes-Pyrénées	1 842		C.D.S. 65, 2003	
66. Pyrénées-Orientales	383	1977 Salvayre		
70. Haute-Saône	739	2002 Galmiche		
71. Saône-et-Loire	133	1980 Mugnier		
73. Savoie	2 800	1998 Durand & Nant		
74. Haute-Savoie	3 207		Pratter, 2003	
76. Seine-Maritime	1 702	1987 Rodet & Sayaret		
81. Tarn	149	1976 Calvet		
83. Var	1 813		C.D.S. 83, 2002	
84. Vaucluse	213	1981 Parein & Languille		
81. Yonne	239	1977 Chabert & Maingonat		
974. Réunion	100	1995 Audra		

Réalisation Editions GAP / 73490 La Ravoire
téléphone : 04 79 33 02 70, fax : 04 79 71 35 34
e-mail : gap@gap-editions.fr, www.gap-editions.fr

ISBN : 2 - 7417 - 0291 - 8
Dépôt légal 3^e trimestre 2004
Imprimé en France, juin 2004



Spéléométrie de la France

reflète le même esprit que l'*Essai géographique sur les cavernes de la France et de l'étranger* (1880-82) de A. Lucante ou encore les *Grandes cavités françaises* (1981) de C. Chabert qui avait fixé le dernier état des lieux à la fin de l'année 1980.

De tels ouvrages constituent la base sur laquelle devrait s'appuyer tout travail d'inventaire, et le destin de *Spéléométrie de la France* est d'être très vite dépassé, voire obsolète.

C'est au début de l'année 2001 que Jean-Yves Bigot a entrepris de dresser des listes spéléométriques (dénivellation et développement), classées par département, donnant une image fidèle du patrimoine spéléologique français à la fin du millénaire. Il ne s'agit pas véritablement d'un inventaire des cavités françaises, mais plutôt d'un recensement des plus grandes cavités, à l'échelle de chaque département, qui aura nécessité la contribution de quelque quatre-vingts informateurs.

ISBN : 2-7417-0291-8



9 782741 702917